

„A tájban élő ember”



- Tájvédelmi és tájfejlesztési tanulmány -

Az Ökoturisztikai Látogatópontok a Nyugat-Gerecsében című pályázat megalapozásához

**Tájvédelmi és Tájrehabilitációs
Tanszék**

Gergely Attila
Hubayné Dr. Horváth Nóra Krisztina
Dr. Illyés Zsuzsanna

Csók Krisztina
Frits Barbara
Házi András
Koch Dóra
Komlósi Petra
Ledzényi Lilla
Márki Henriett
Németh Kristóf Ferenc
Németh Péter
Petelei - Ambrus Bíborka
Reggel Tímea
Tóth Eszter Boglárka
Vida Bertalan

**Tájtervezési és
Területfejlesztési Tanszék**

Dancsokné Fóris Edina Klára
Dr. Filepné Kovács Krisztina
Dr. Kollányi László
Dr. Szilvácsku Miklós Zsolt

Bruckmann - Dorn Kata
Csaba Zoltán
Domokos Csenge
Énekes Anna Katalin
Kalácska Maja
Kormos Petra
Molnár Aliz
Mucsy Katalin
Pacseszák Eszter Anna
Schlitt Renáta
Tapasztó Lejla
Tömöri Kamilla
Varga Beáta
Vargáné Tamási Zsófia

ELŐADÁS FELÉPÍTÉSE



TERVEZÉSI TERÜLET BEMUTATÁSA

I. PILLÉR - ÖRÖKSÉGVÉDELEM

1. Tájvizsgálat
2. Karakterterületek vizsgálata és értékpontok meghatározása

II. PILLÉR - TERÜLETFEJLESZTÉS

1. Tematikus vizsgálatok és javaslatok
2. Forgatókönyvek
3. Átfogó javaslatok

III. PILLÉR - TURIZMUS

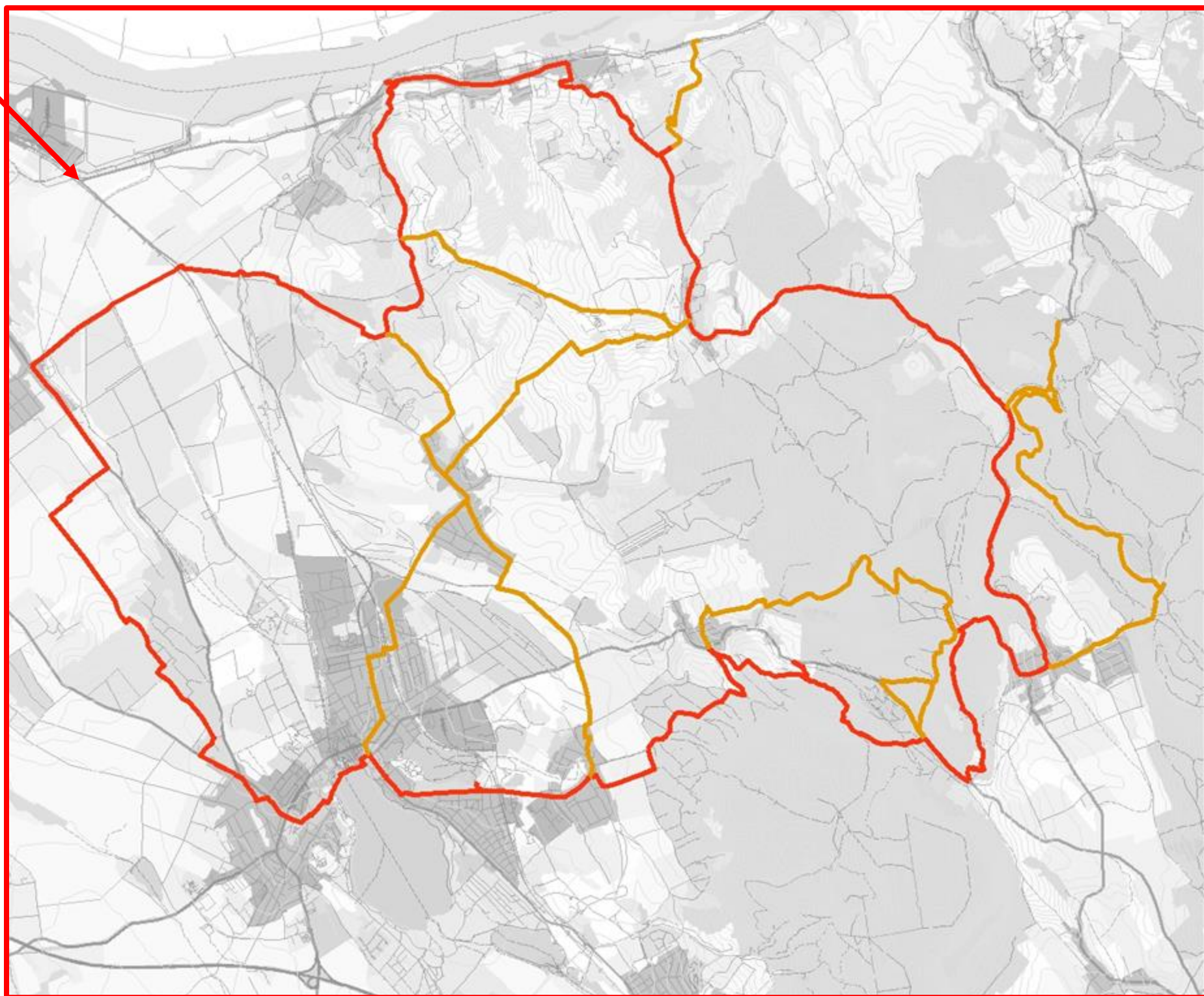
1. Térségi vizsgálat
2. SWOT
3. Jövőkép
4. Célfá
5. Javaslatok

IV. PILLÉR - TÚRAÚT: RÉSZLETES JAVASLATOK

1. Útvonal jelenlegi állapota
2. Problématérkép
3. Túraútra felfűzött attrakciók
4. Pont típusok
5. Tábla tartalmi elemei
6. Tábla témák
7. Tábla design

ÖSSZEFOGLALÁS, KITEKINTÉS

Tervezési terület bemutatása

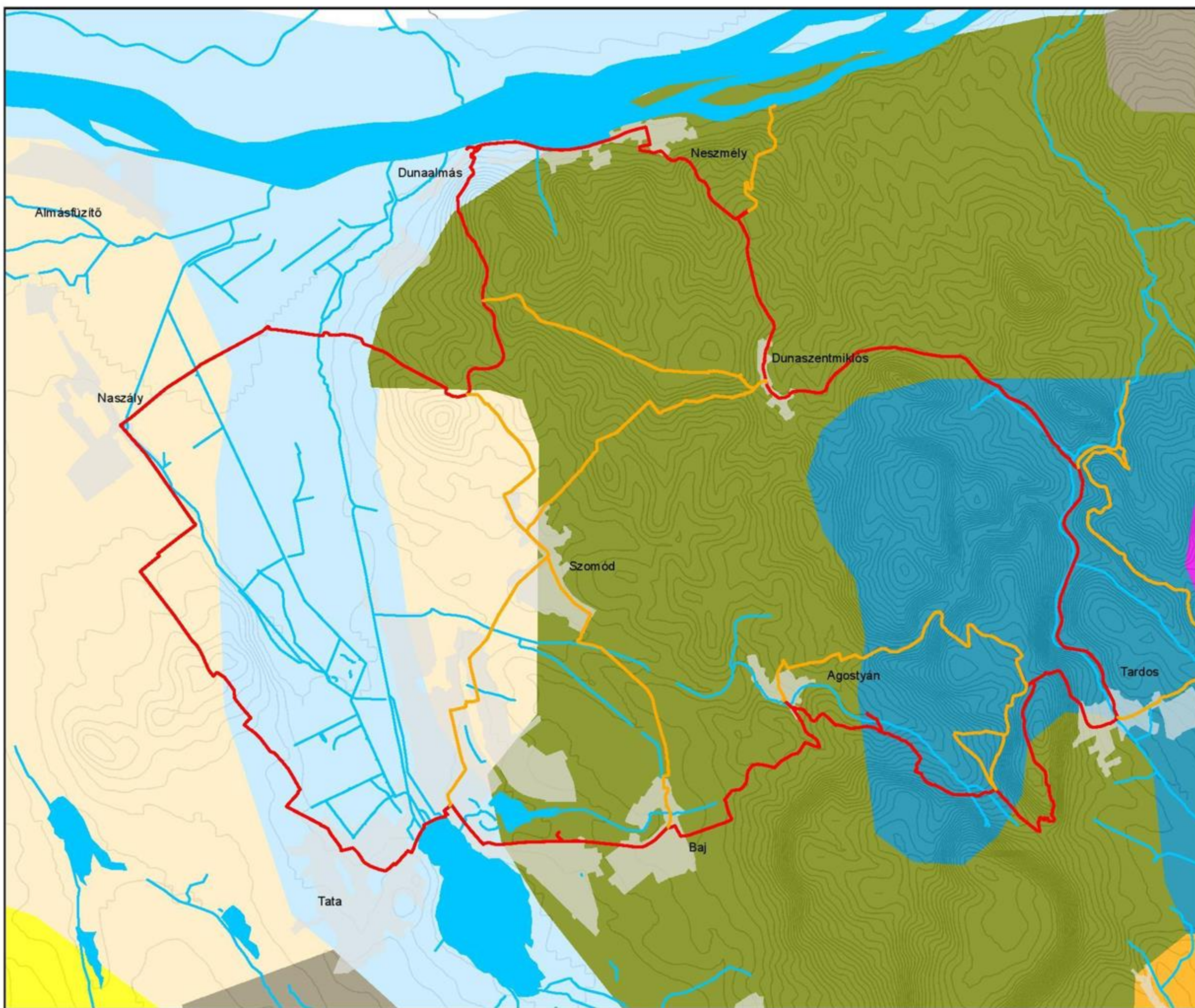


I. PILLÉR - ÖRÖKSÉGVÉDELEM





Természeti adottságok



Tájfejlesztési, tájvédelmi javaslatok a Nyugat-Gerecse térségében

Térségi vizsgálat

Potenciális vegetáció

Alaptérkép:
Vízhálózat

Jelmagyarázat

- Tájban élő ember- Fő útvonal
- Tájban élő ember- Átkötő szakaszok
- Vízi utak
- Vízhálózat (II. katonai)
- árteri ligeterdők
- cseres tölgyesek
- hegyi gyertyános-tölgyesek
- homoki tölgyesek, homok puszták
- illir jellegű molyhos tölgyes karszterdők
- lőszpuszták
- szubmontán bükkösök
- tatárjuharos lősztölgyesek
- Szintvonal (100sm)
- Települési területek



0 0,45 0,9 1,8 Km

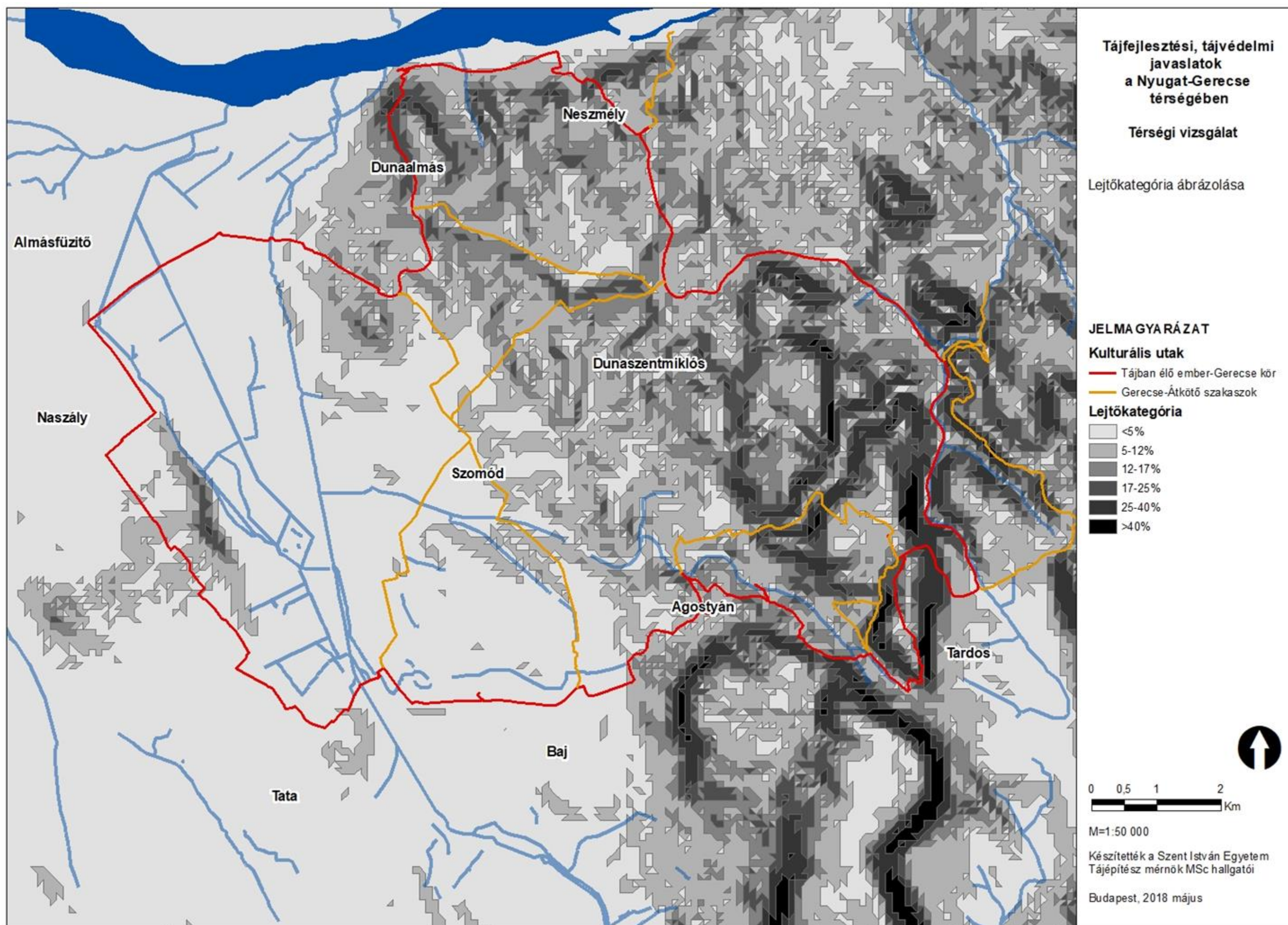
M=1:50 000

Készítették a Szent István Egyetem
Tájépítész mérnök MSc hallgatói

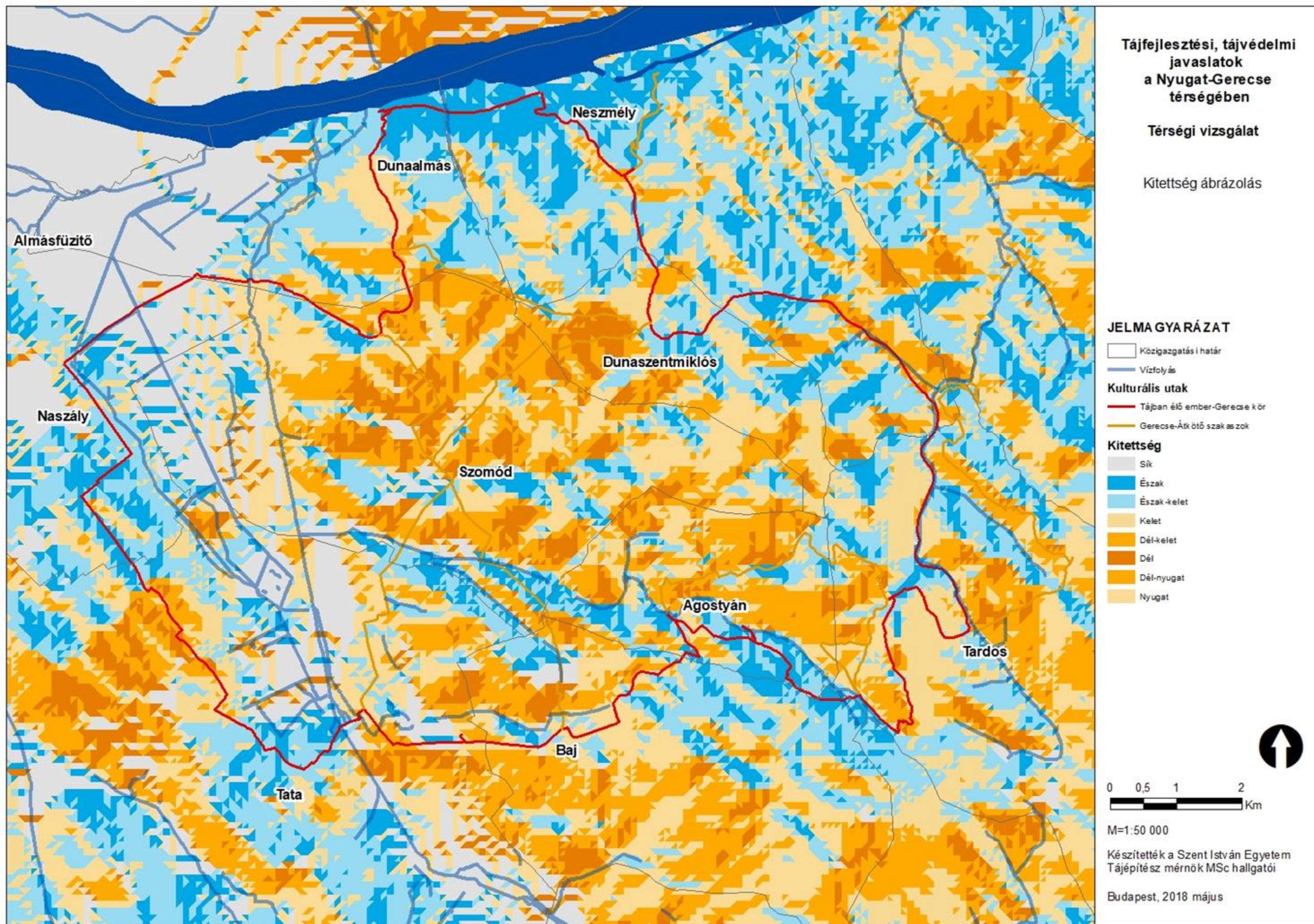
Budapest, 2018 május



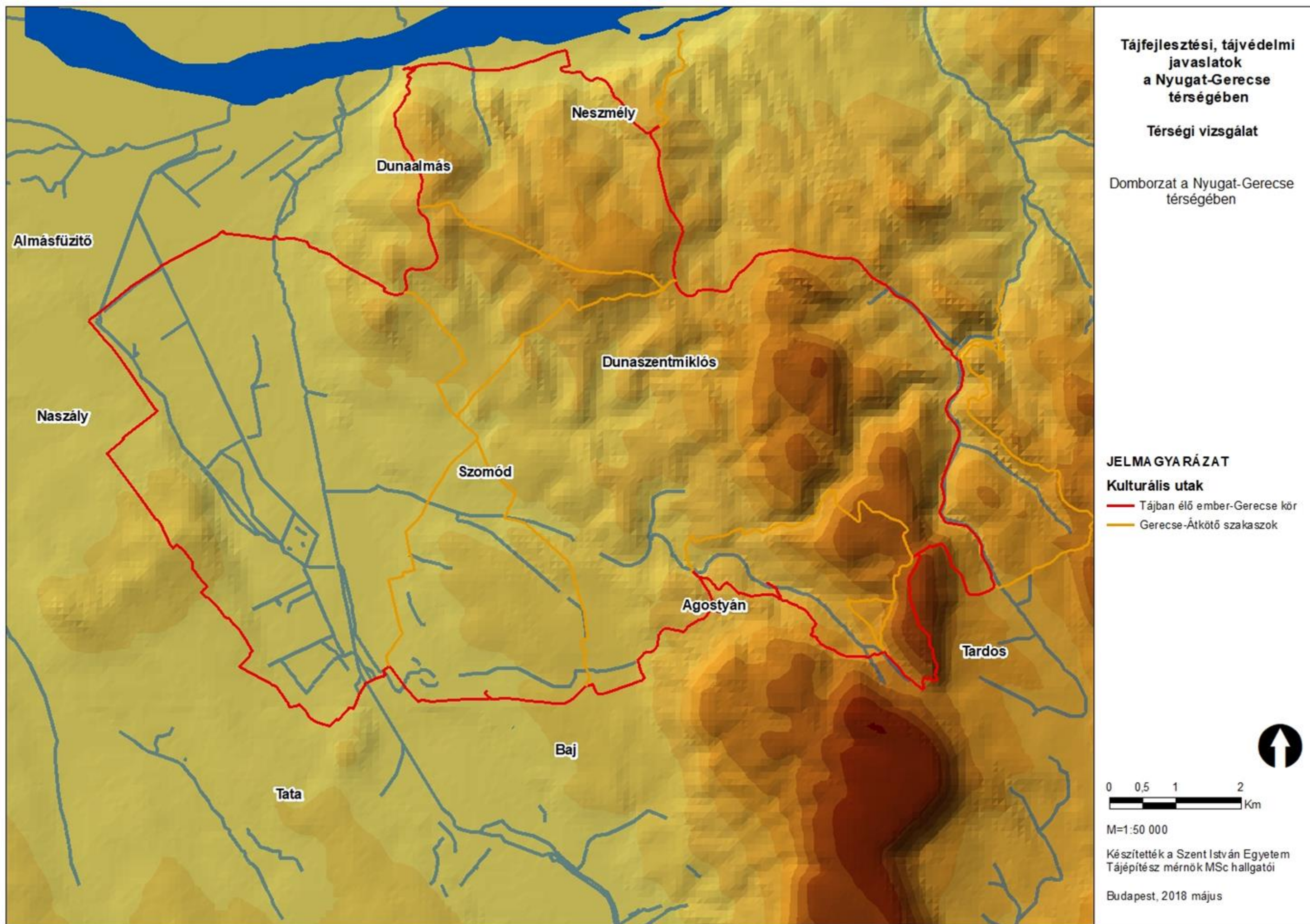
Lejtőkategória



Kitettség

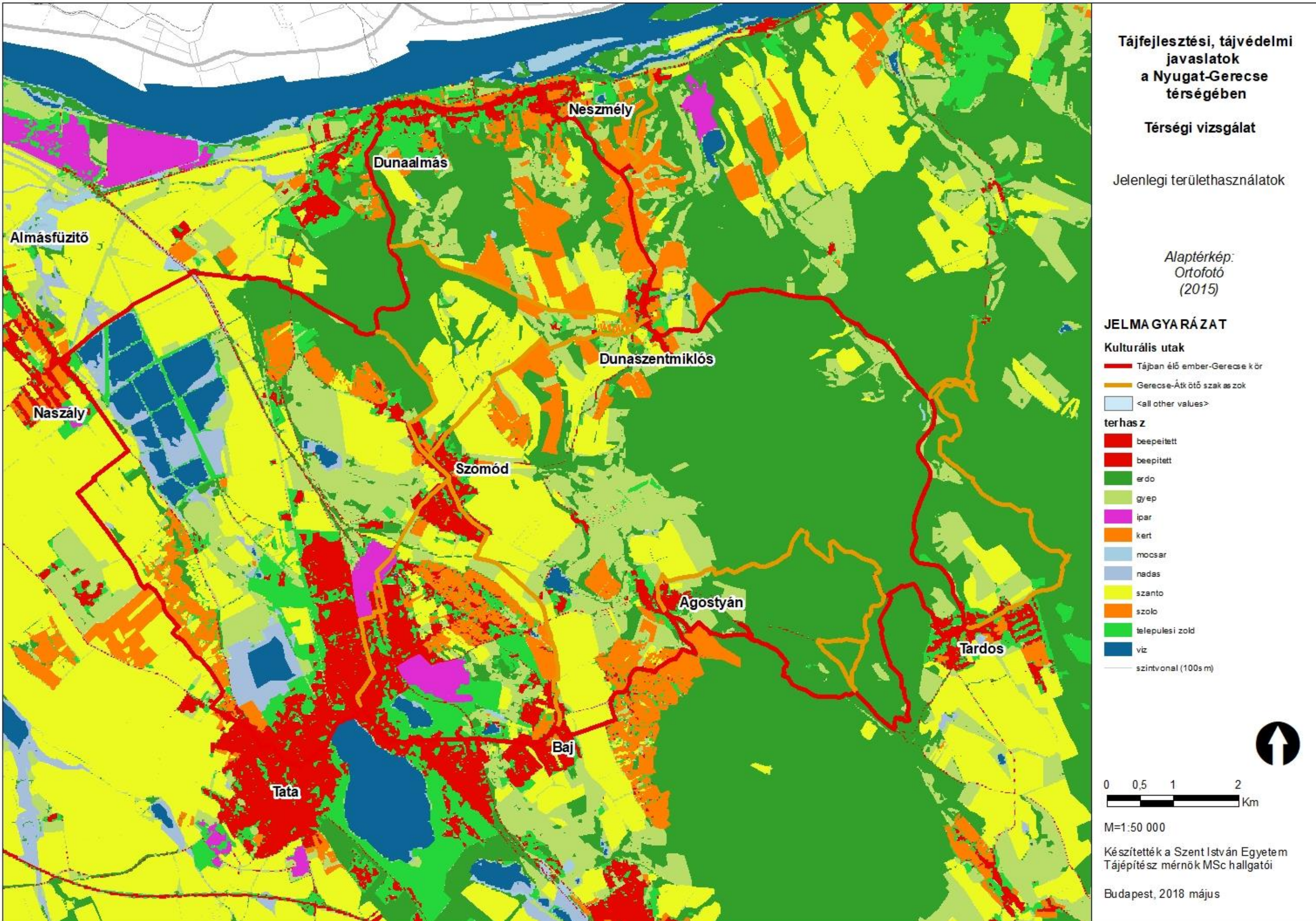


Domborzat



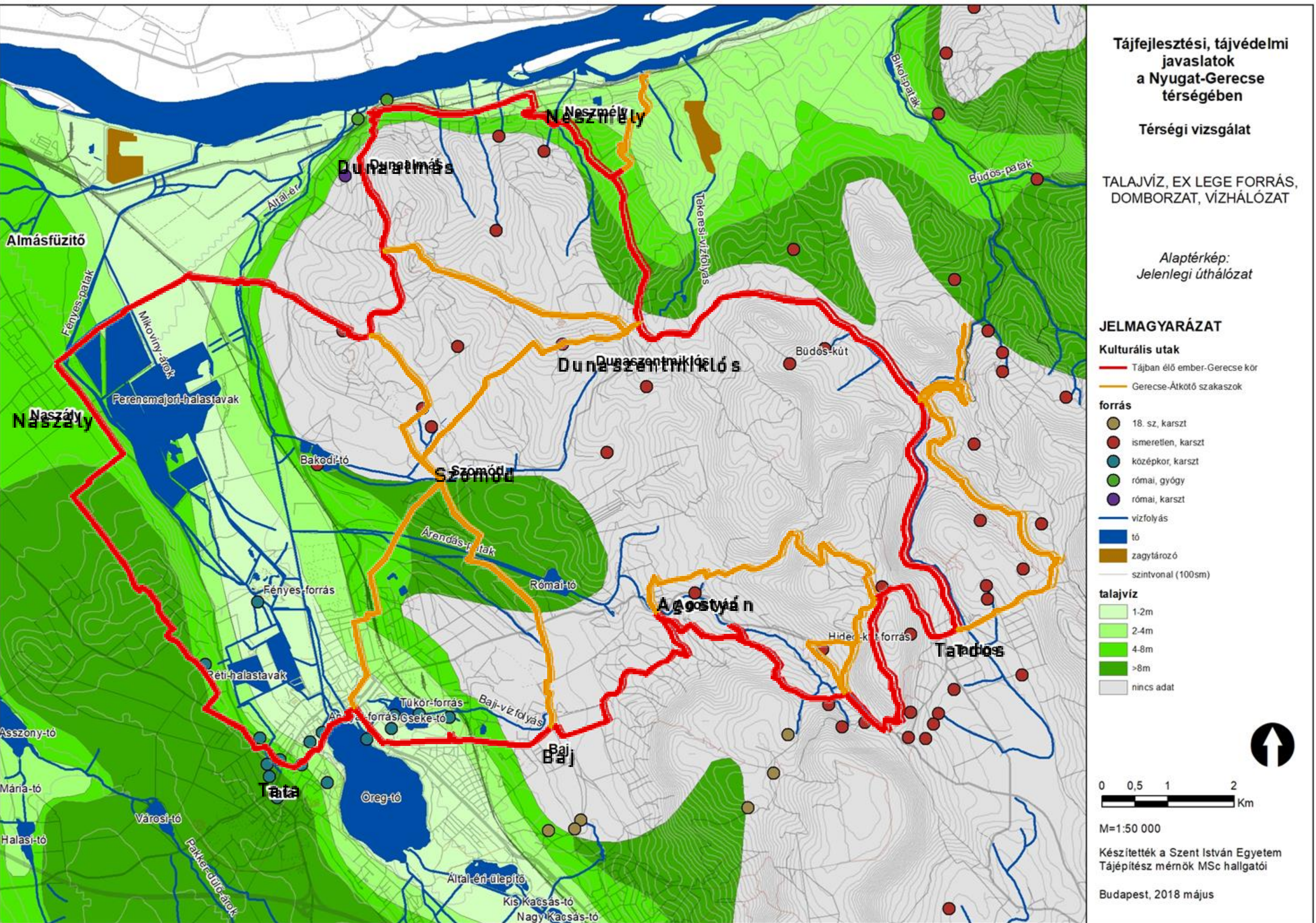


Jelenlegi területhasználatok



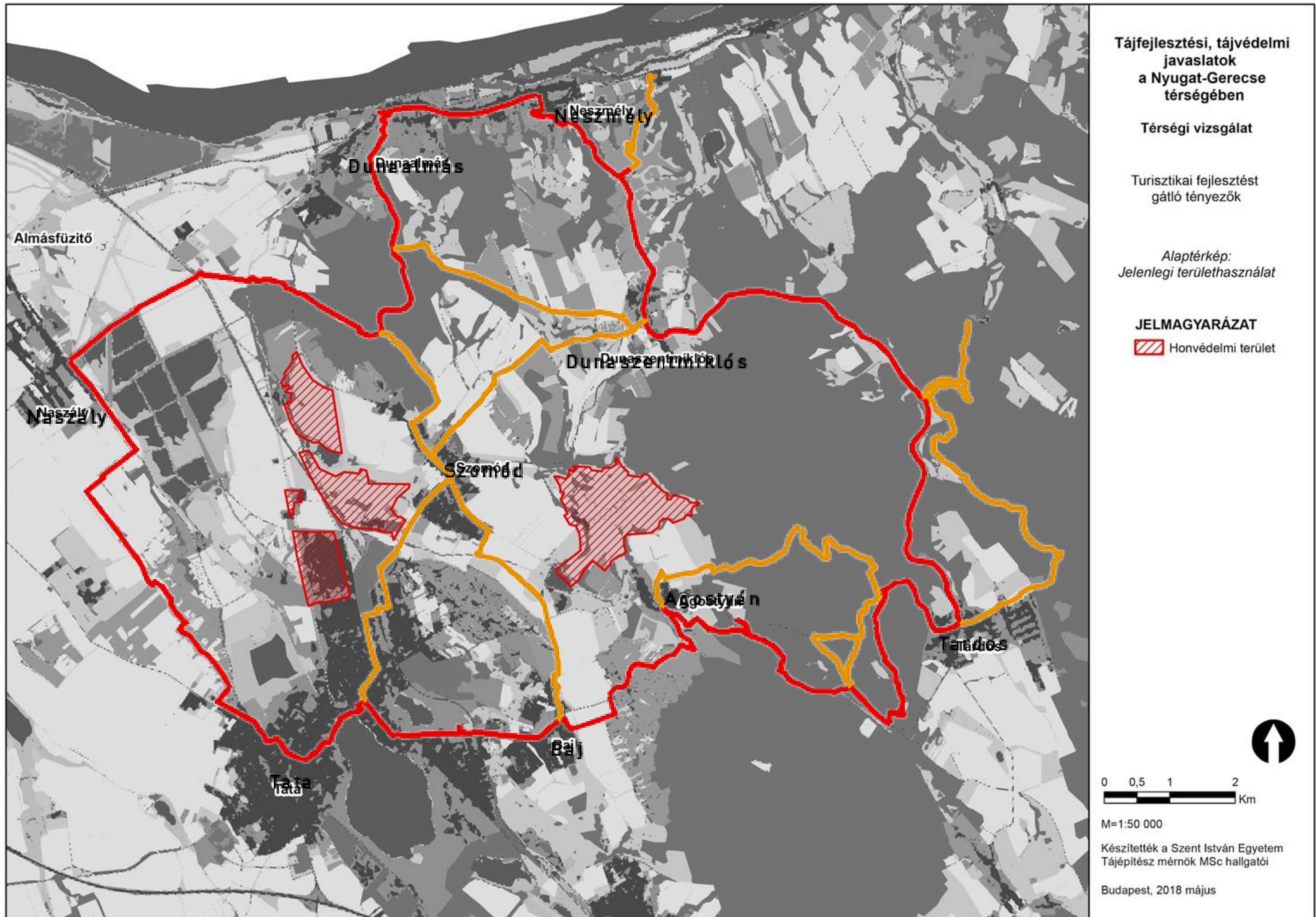


Jelenlegi vízhalózat bemutatása

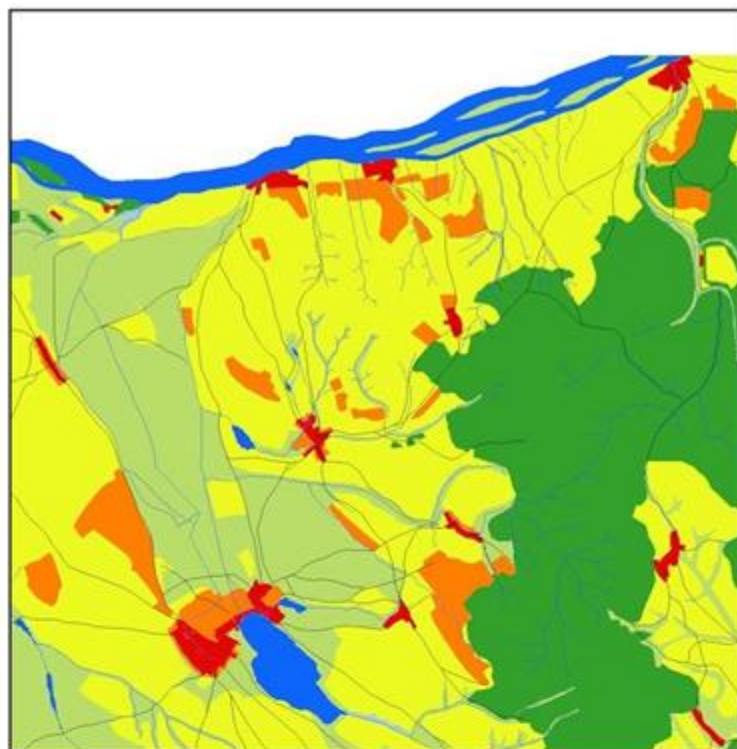




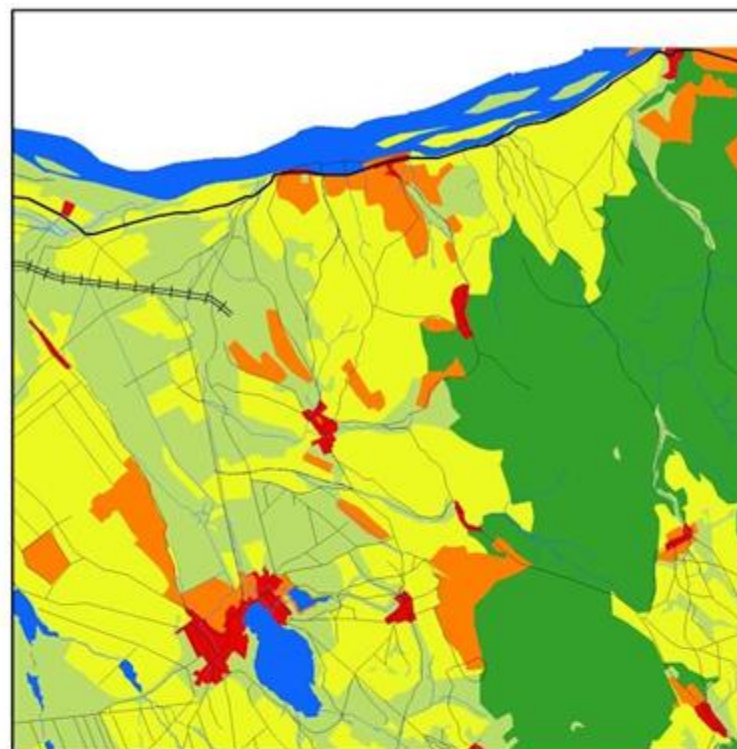
Turisztikai fejlesztést korlátozó tényezők



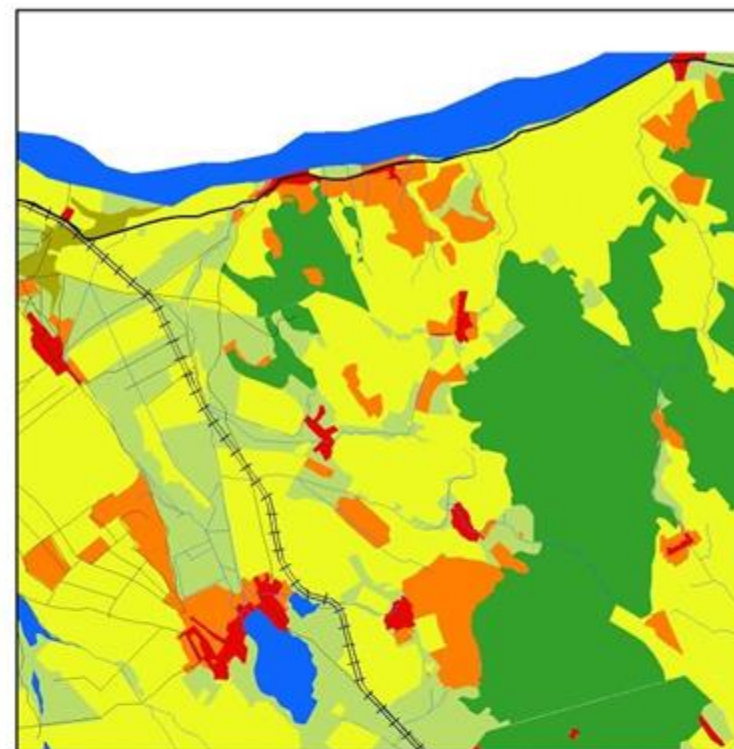
Tájalakulás (1763-2015)



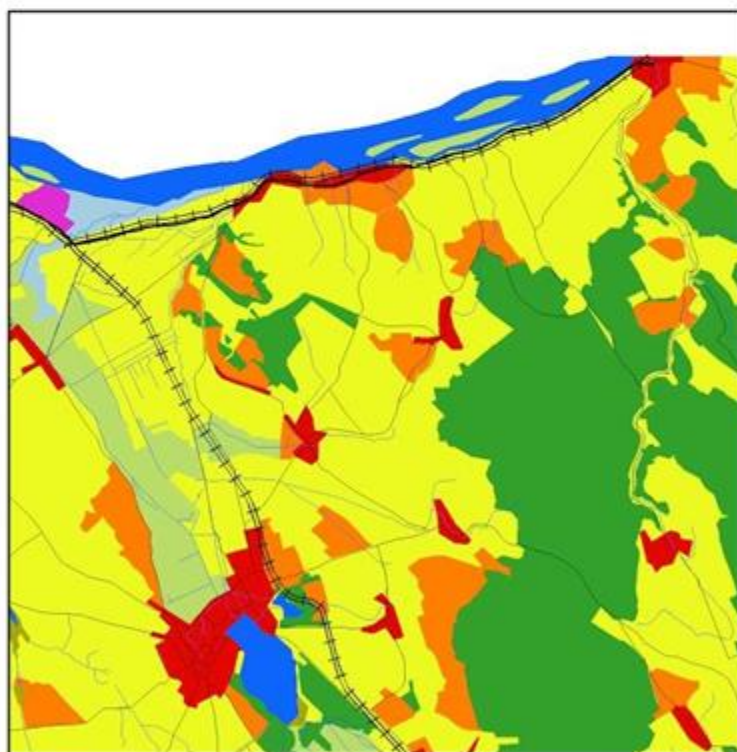
Alaptérkép:
I. katonai felmérés
(1763-1787)



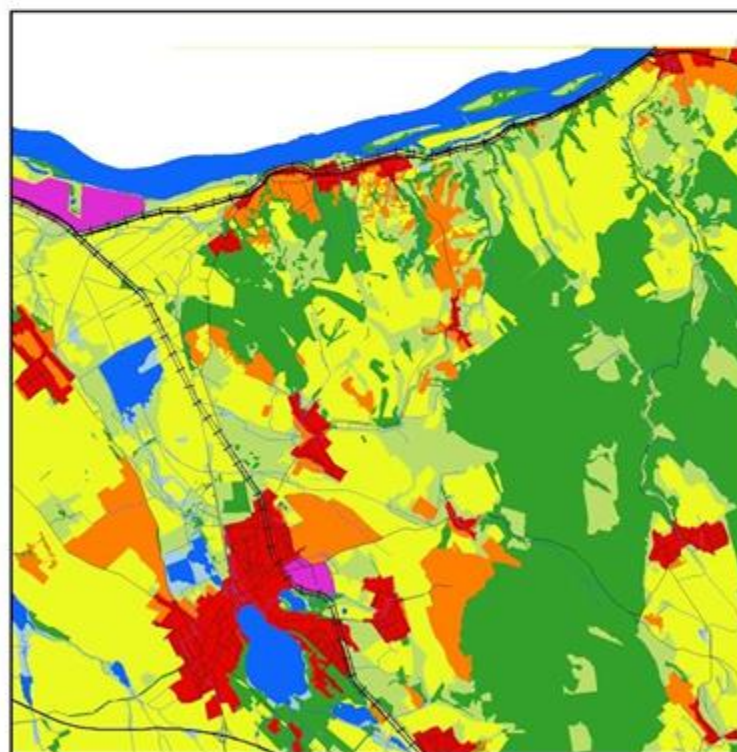
Alaptérkép:
II. katonai felmérés
(1806-1869)



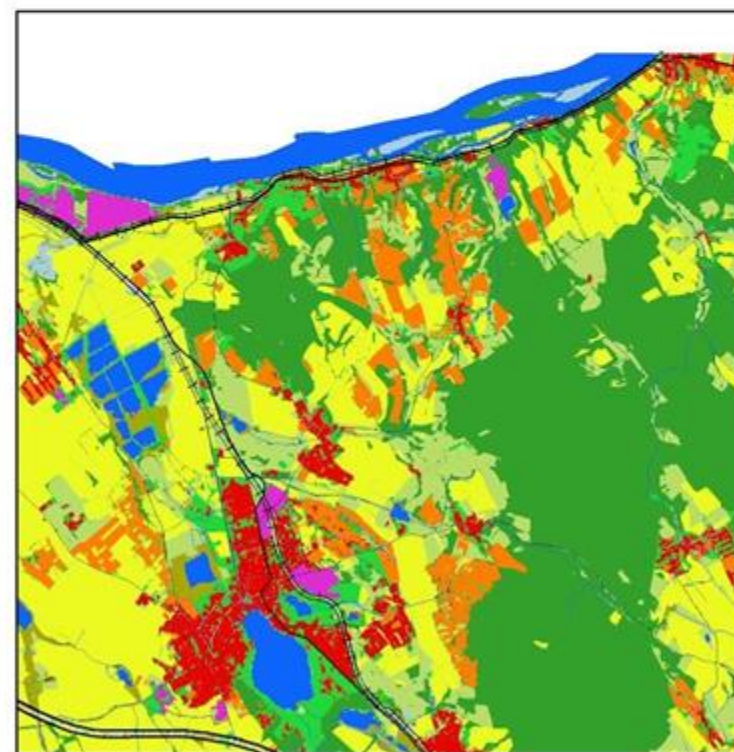
Alaptérkép:
III. katonai felmérés
(1869-1887)



Alaptérkép:
IV. katonai felmérés
(1941)



Alaptérkép:
Topográfiai térkép
(1990)



Alaptérkép:
Ortofotó
(2015)

Tájfejlesztési, tájvédelmi
javaslatok
a Nyugat-Gerecse
térségében

Térségi vizsgálat

TERÜLETHASZNÁLATOK
MIKROKLÍMÁT
BEFOLYÁSOLÓ HATÁSA

JELMAGYARÁZAT

- == Autópálya
- Országút
- Jelentős útvonalak
- Vasútvonal
- Felszíni vízfolyás
- Gyep
- Szántó
- Kert, szőlő, gyümölcsös
- Erdő
- Beépített lakóterület
- Vízfelület
- Mocsár, vízállásos terület
- Nádas
- Települési zöldfelület
- Iparterület



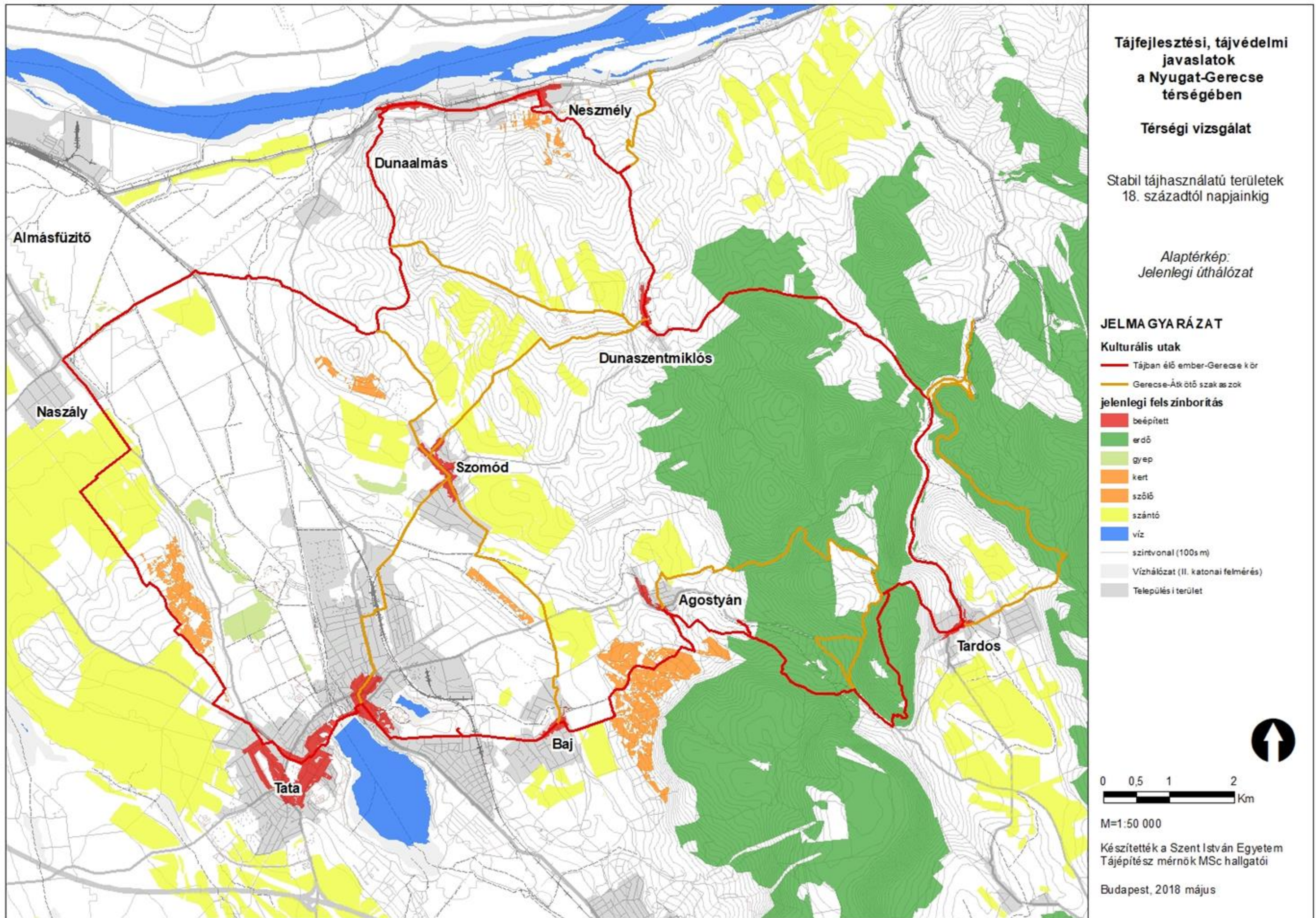
M=1:160 000

Készítették a Szent István Egyetem
Tájépítész mérnök MSc hallgatói

Budapest, 2018 május

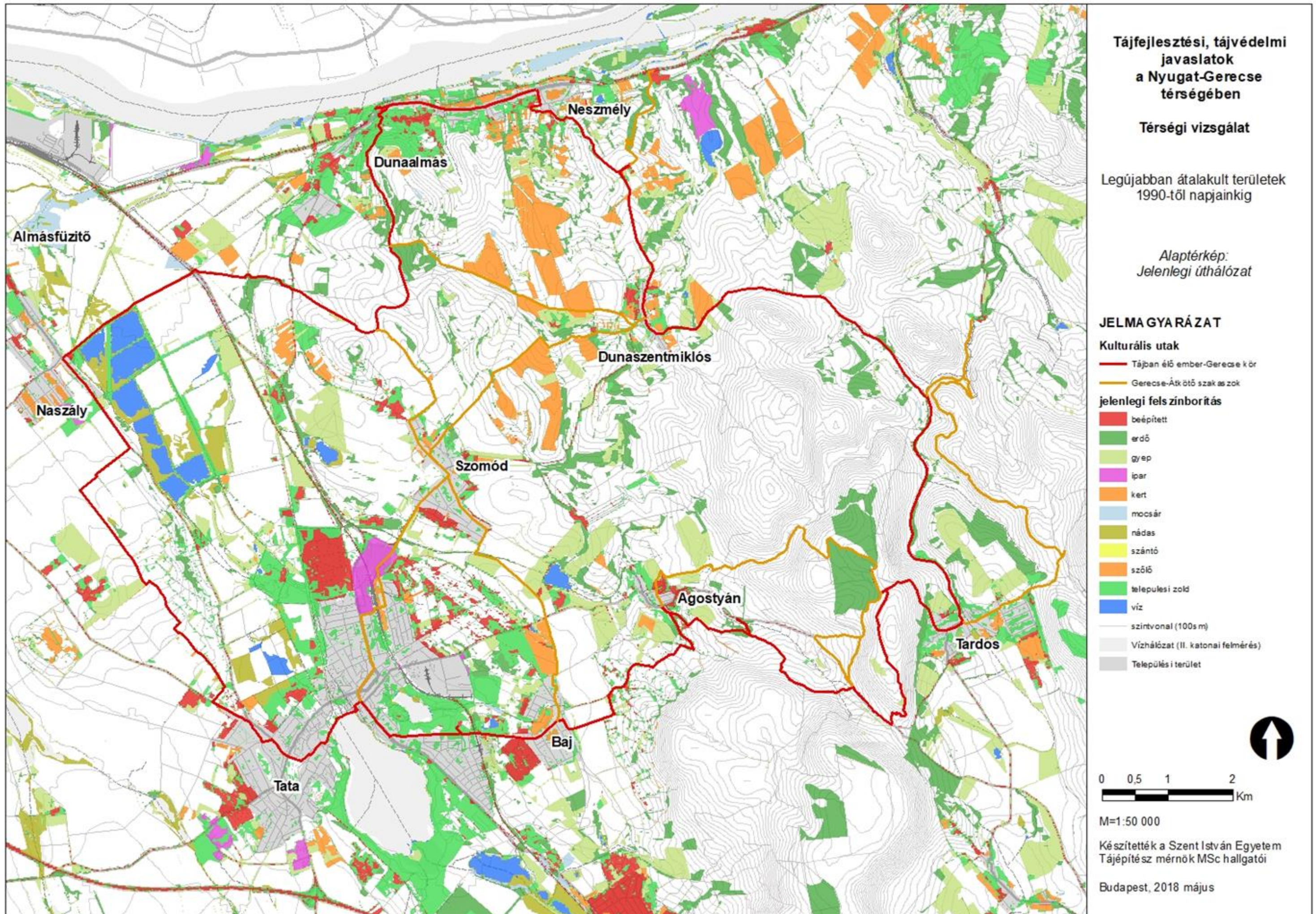


Stabil tájhasználatok

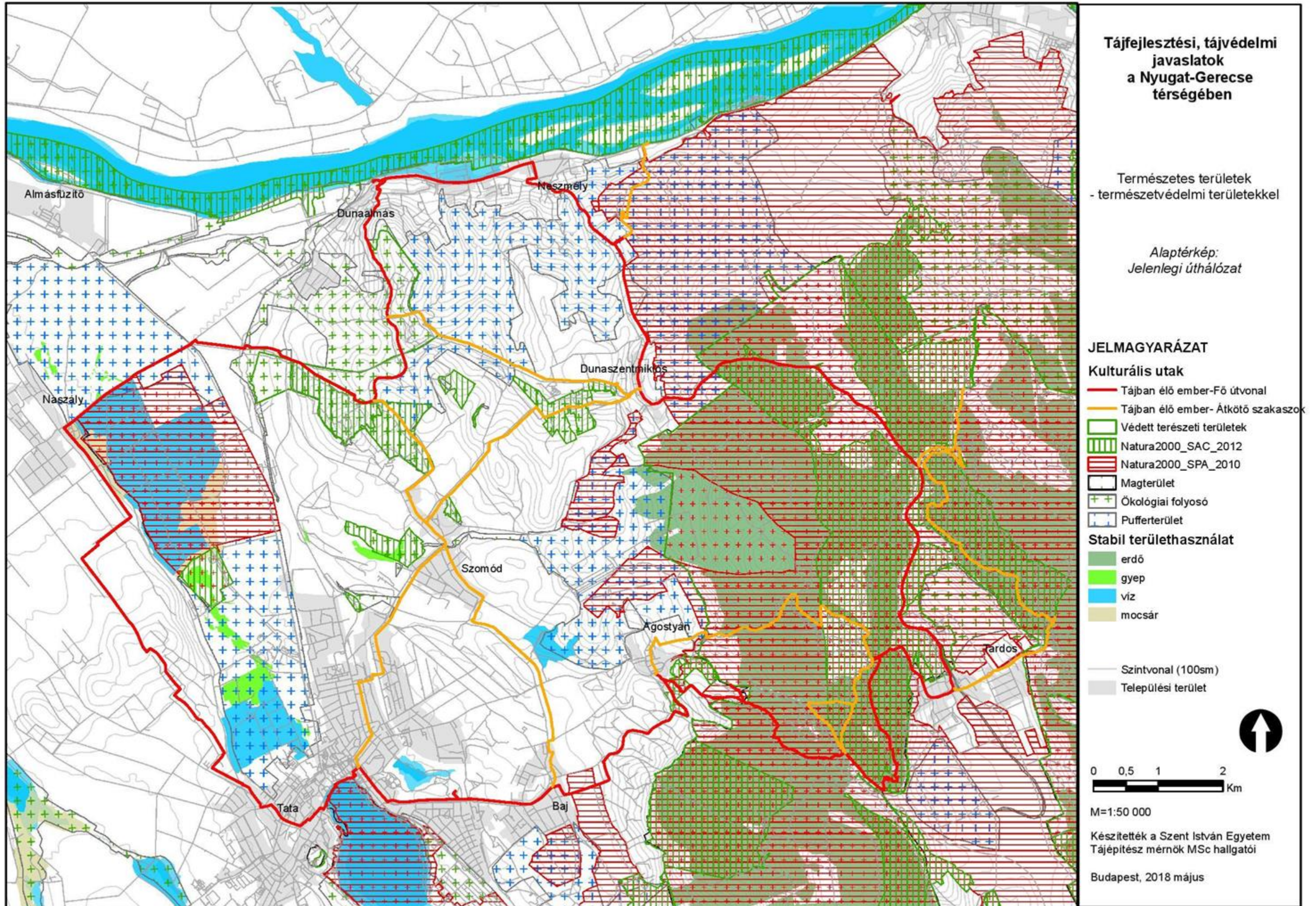




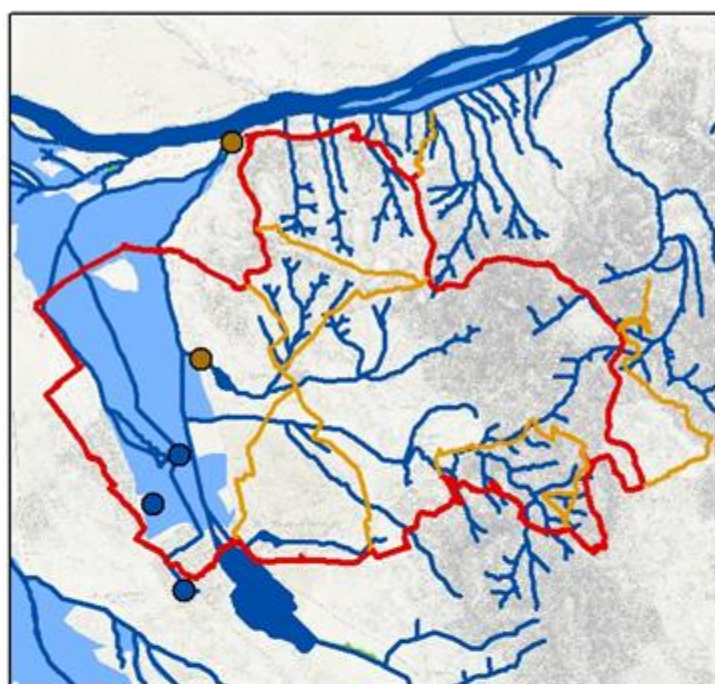
Legújabbban kialakult tájhasználatok



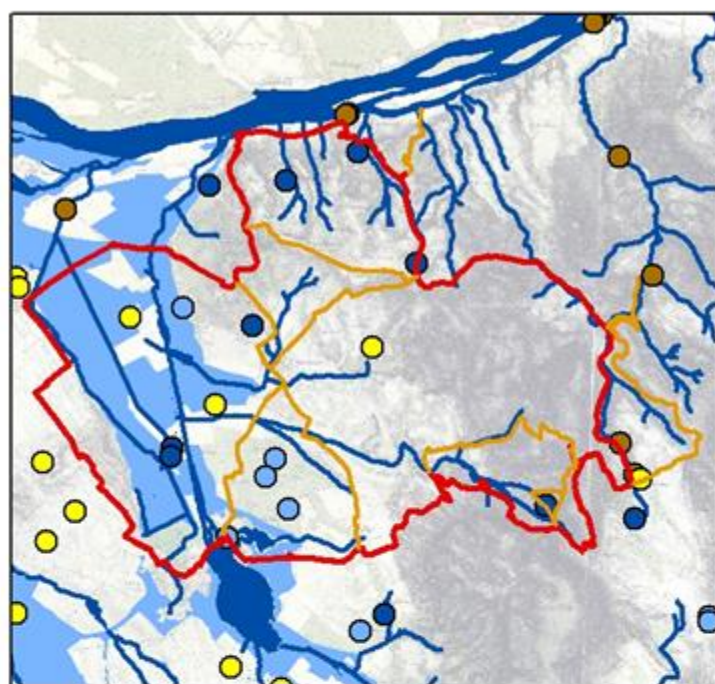
Védettségek



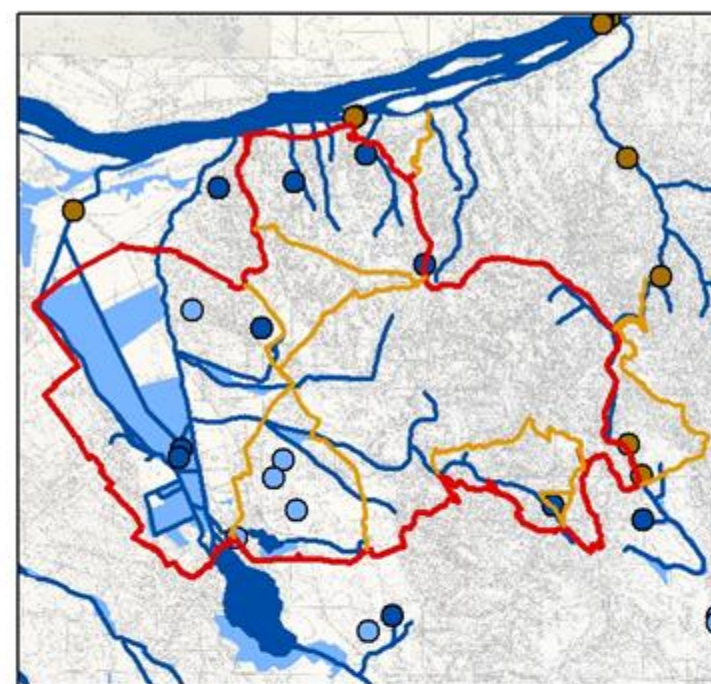
Vízhálózat változásai, szárazodás



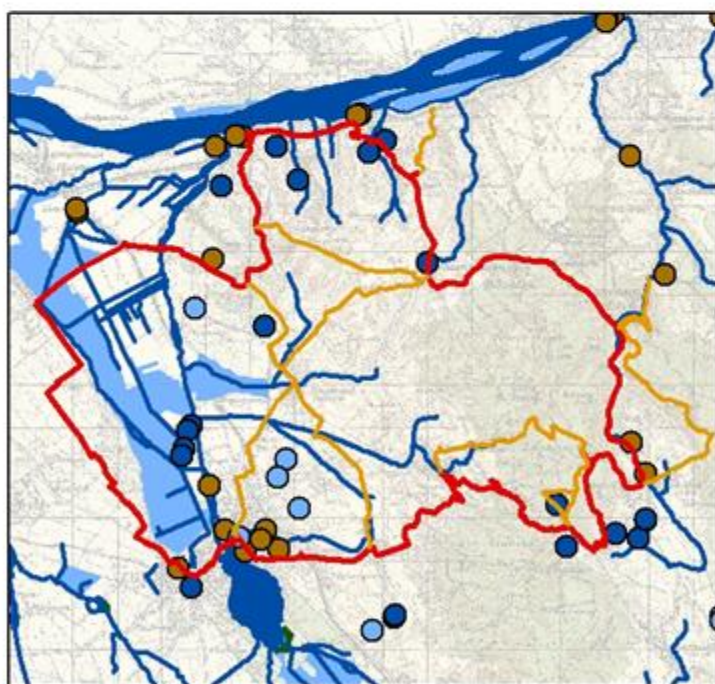
Alaptérkép:
I. katonai felmérés
(1763-1787)



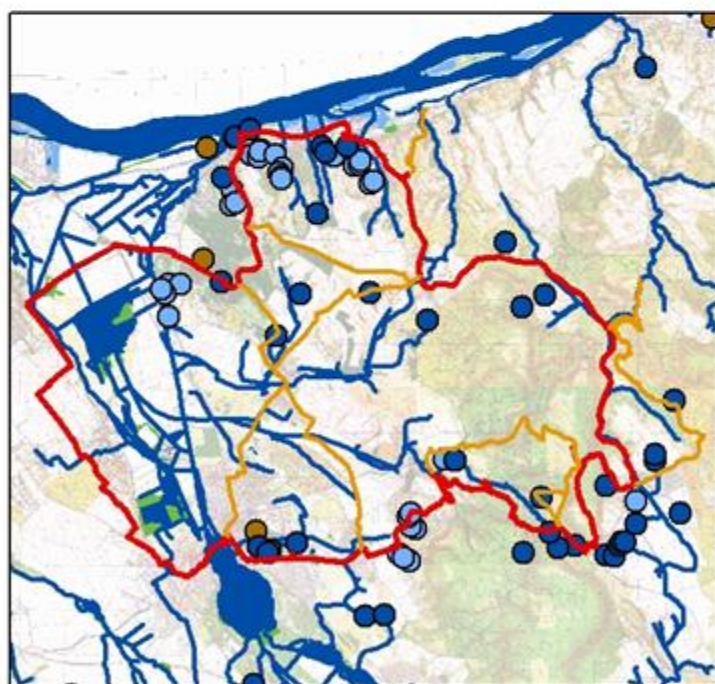
Alaptérkép:
II. katonai felmérés
(1806-1869)



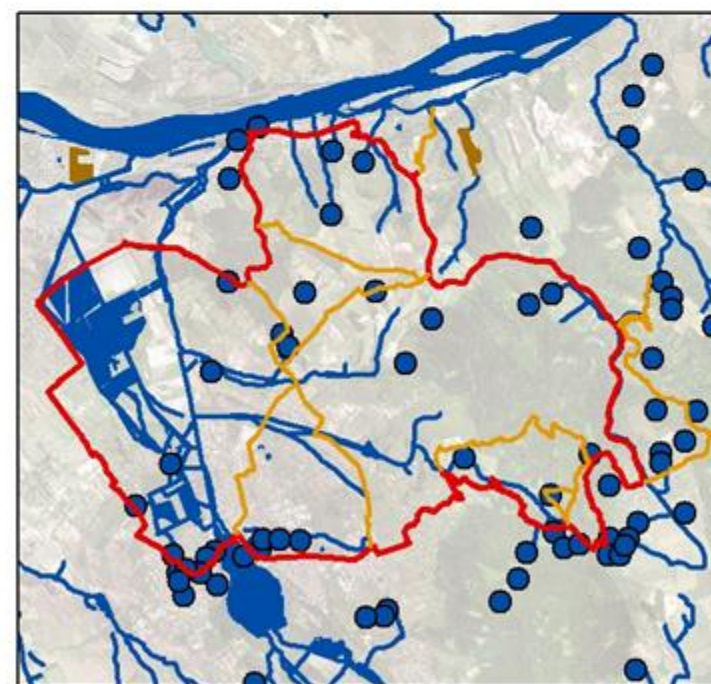
Alaptérkép:
III. katonai felmérés
(1869-1887)



Alaptérkép:
IV. katonai felmérés
(1941)



Alaptérkép:
Topográfiai térkép
(1990)



Alaptérkép:
Ortofotó
(2015)

Tájfejlesztési, tájvédelmi
javaslatok
a Nyugat-Gerecse
térségében

Térségi vizsgálat

SZÁRAZODÁS MÉRTÉKE

JELMAGYARÁZAT:

Kulturális utak

- Tájban élő ember-Gerecse kör
- Gerecse-Átkötő szakaszok
- forrás
- gémeskút
- kút
- vízialom
- vízfolyás
- tó
- mocsár
- belvizes terület
- nádas
- zagytarózó

0 2 4 8
Km

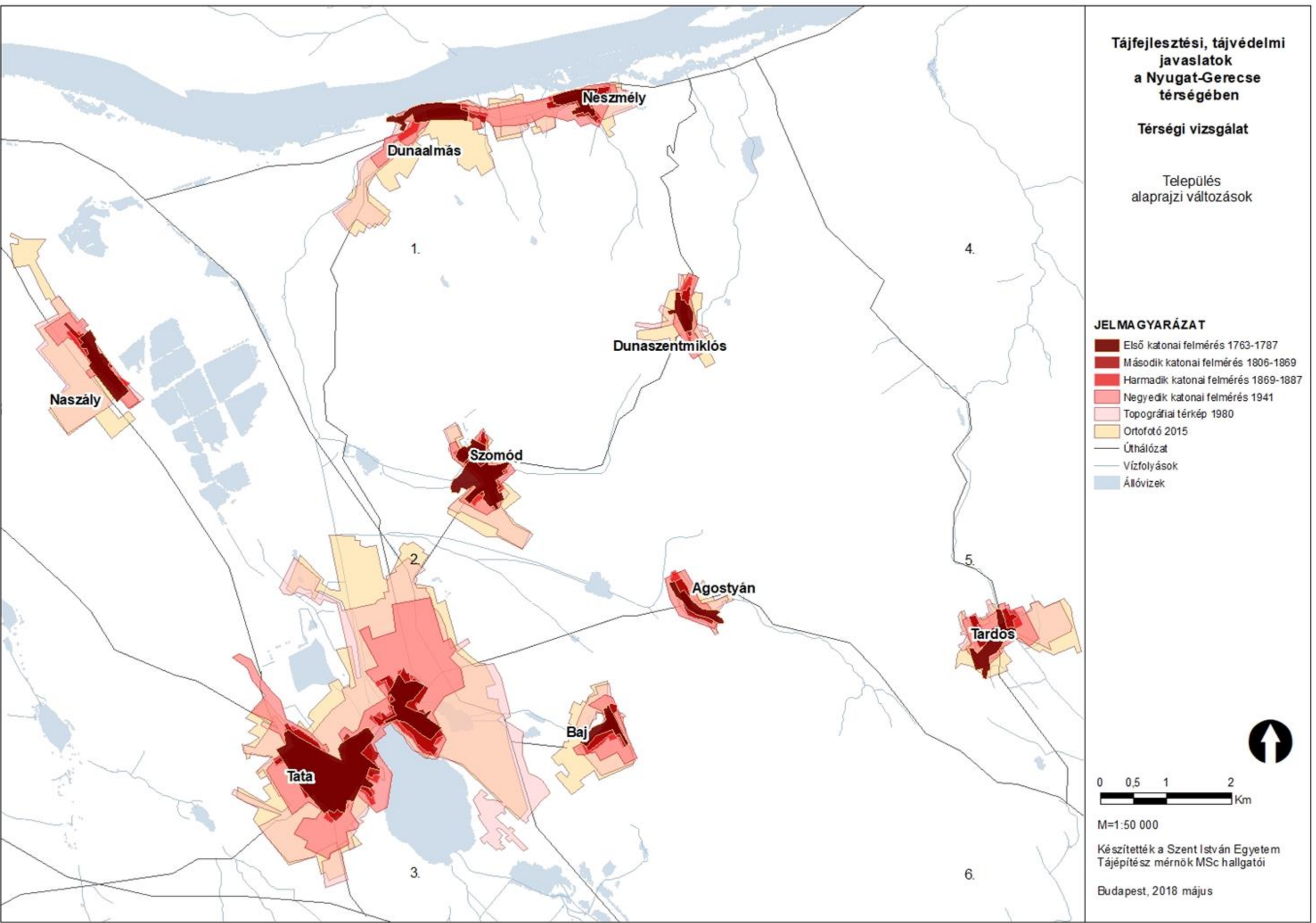
M=1:160 000

Készítették a Szent István Egyetem
Tájépítész mérnök MSc hallgatói

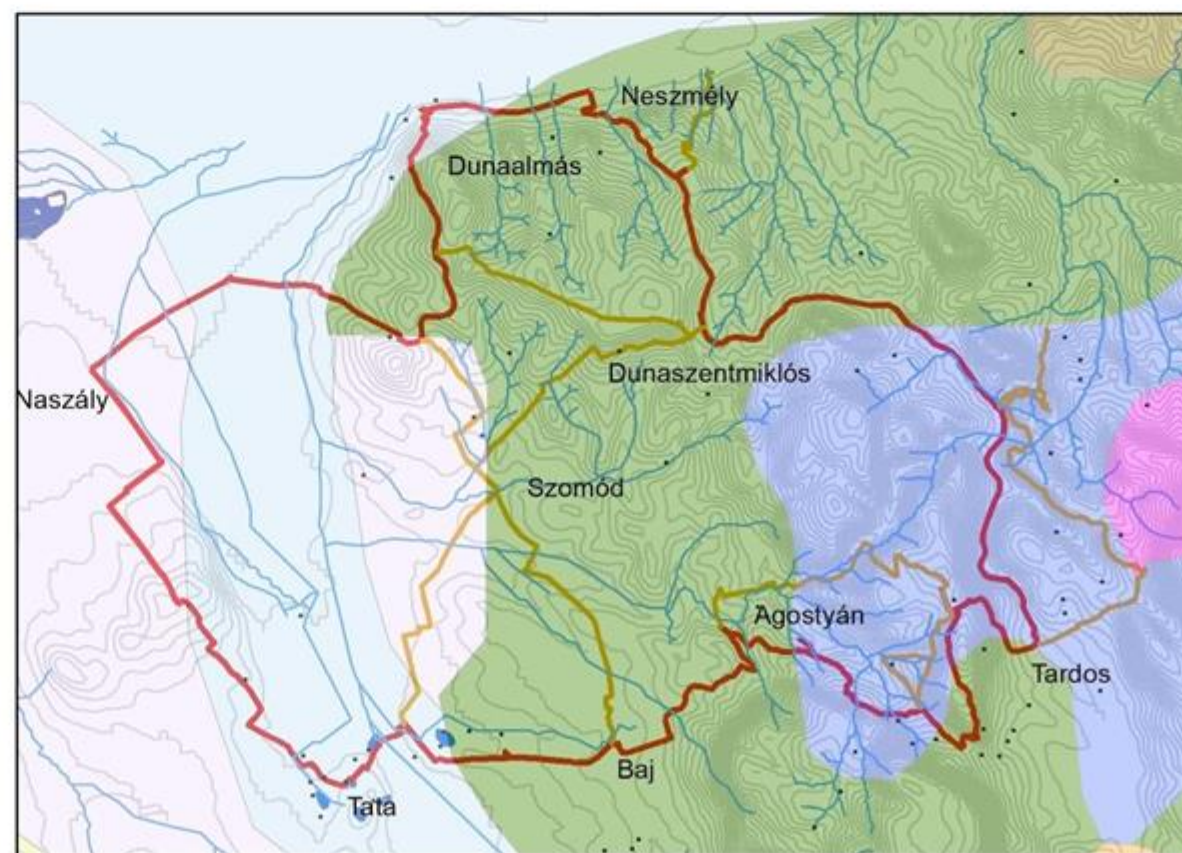
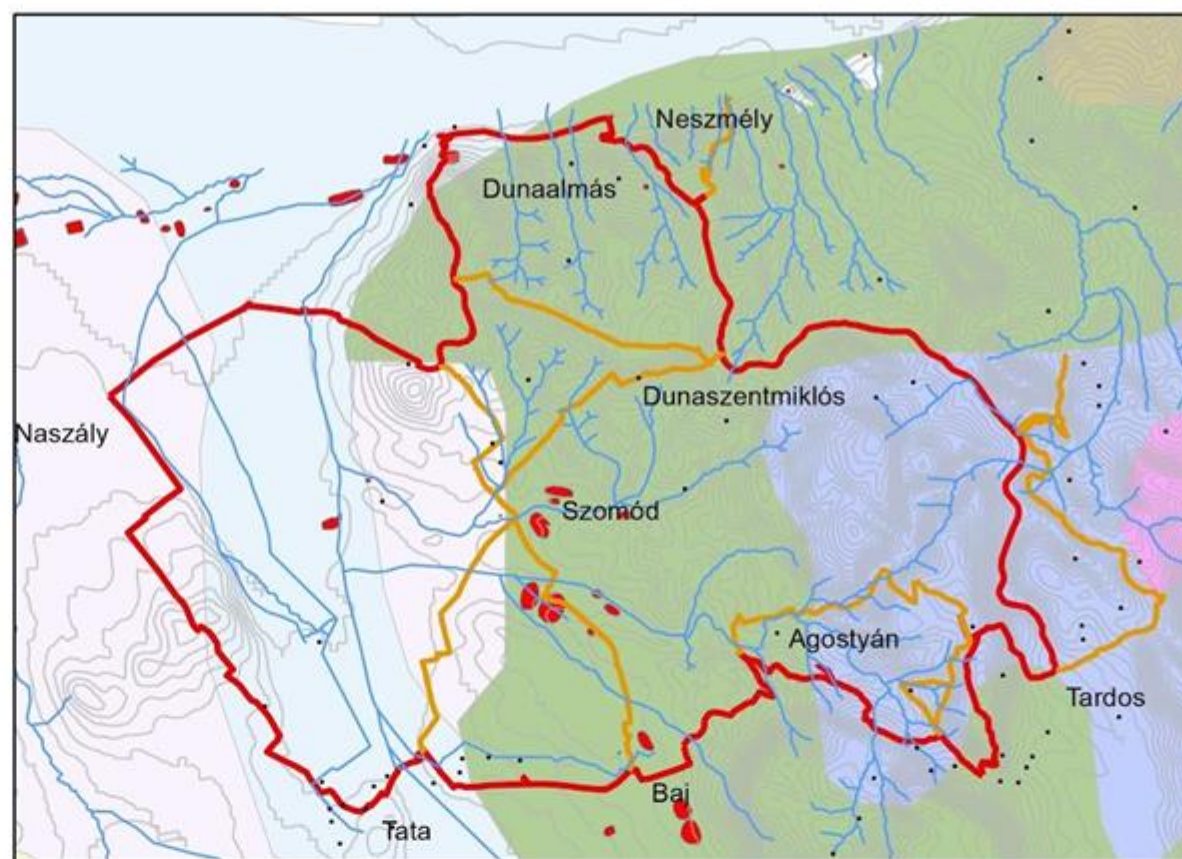
Budapest, 2018 május



Települések változása



Kulturális örökség a tájban - Régészet



Tájfejlesztési, tájvédelmi
javaslatok
a Nyugat-Gerecse
térségében

Térségi vizsgálat

Régészeti lelőhelyek

Alaptérkép:
úthálózat térkép szintvonalakkal

JELMAGYARÁZAT

Korok

- őskor
- ókor
- középkor
- újkor



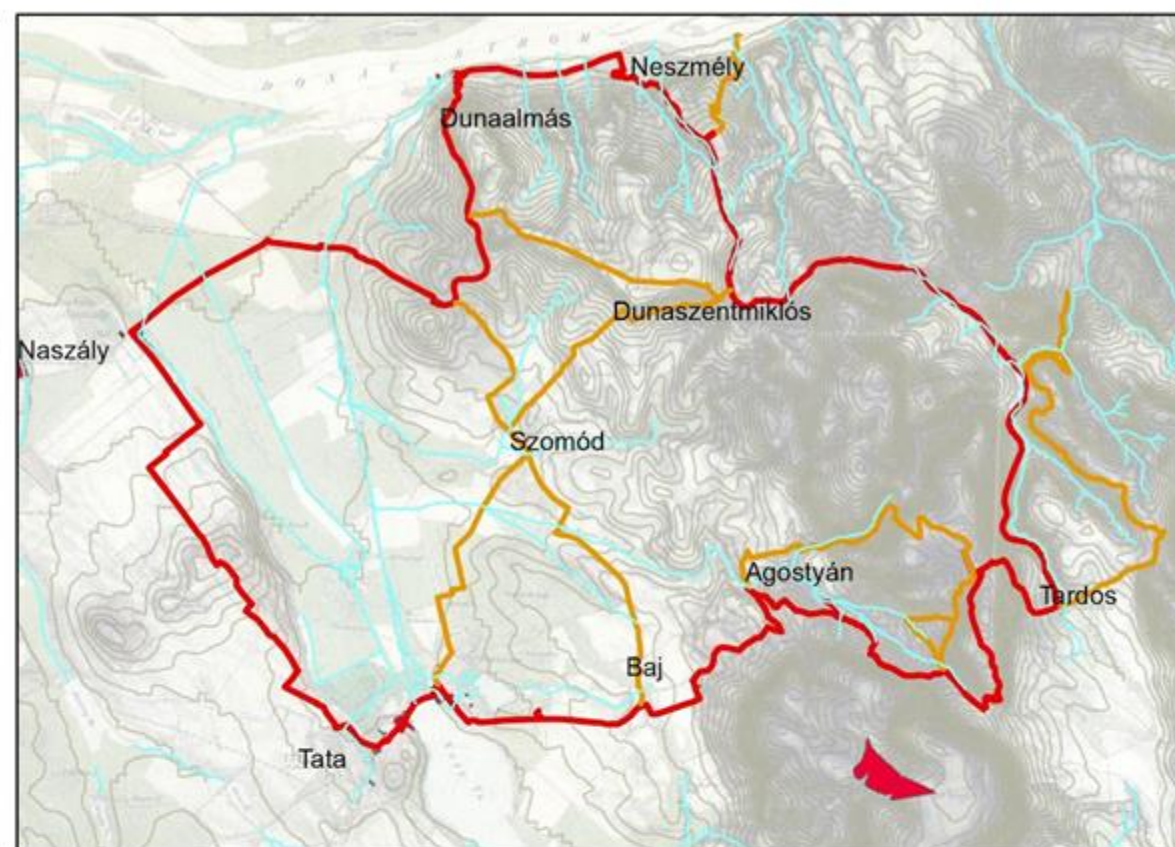
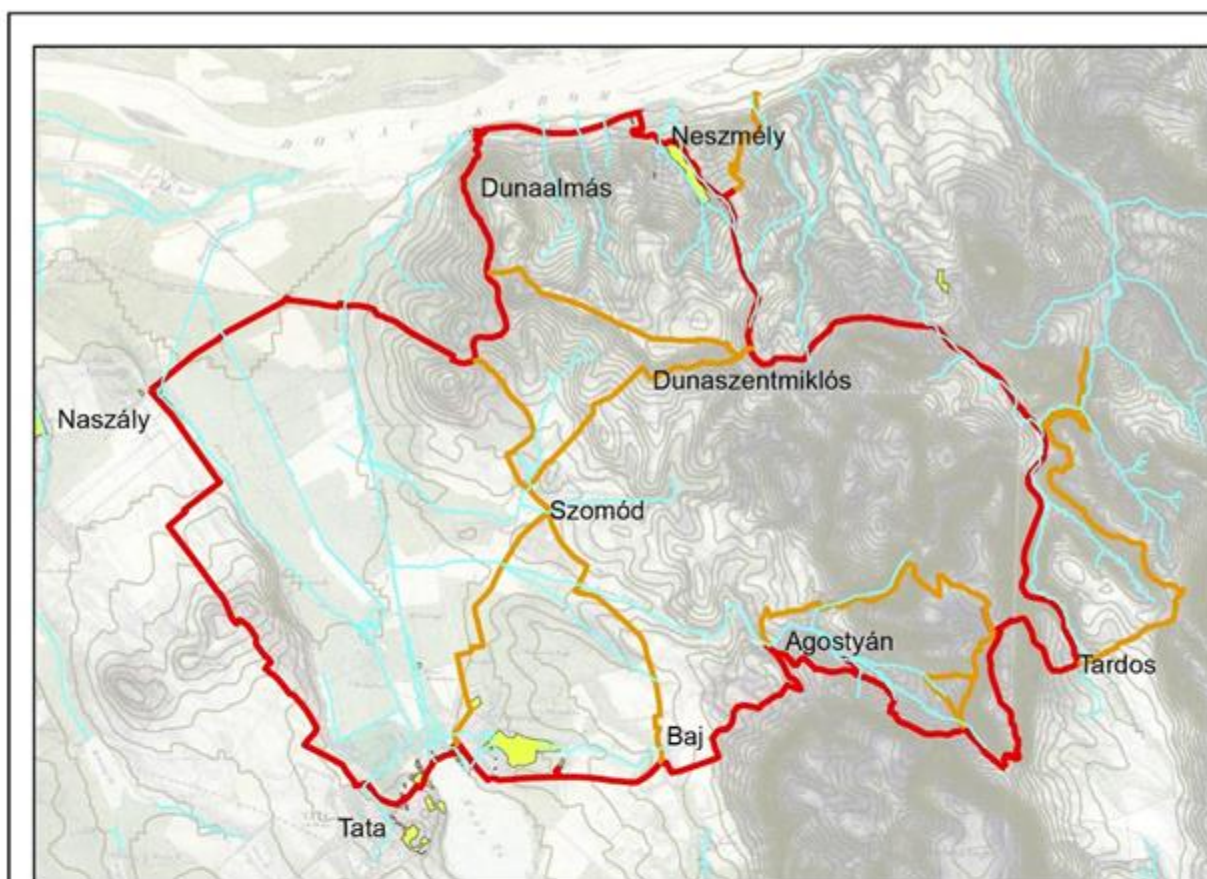
0 0.5 1 2
Km

M=1:110 000

Készítették a Szent István Egyetem
Tájépítész mérnök MSc hallgatói

Budapest, 2018 május

Kulturális örökség a tájban - Műemlékek



Tájfejlesztési, tájvédelmi javaslatok a Nyugat-Gerecse térségében

Térségi vizsgálat

Műemlékek

Alaptérkép: második katonai felmérés, szintvonalakkal



Mária szobor



Kapucinus-templom



Pezsgőgyár



Lóistálló és Lakóház



Kaszinó



József malom



Nepomucenus templom



Vaszary Villa



Vaszary Általános Iskola

JELMAGYARÁZAT

Korok

18. század

19. század

0 0.5 1 2 Km

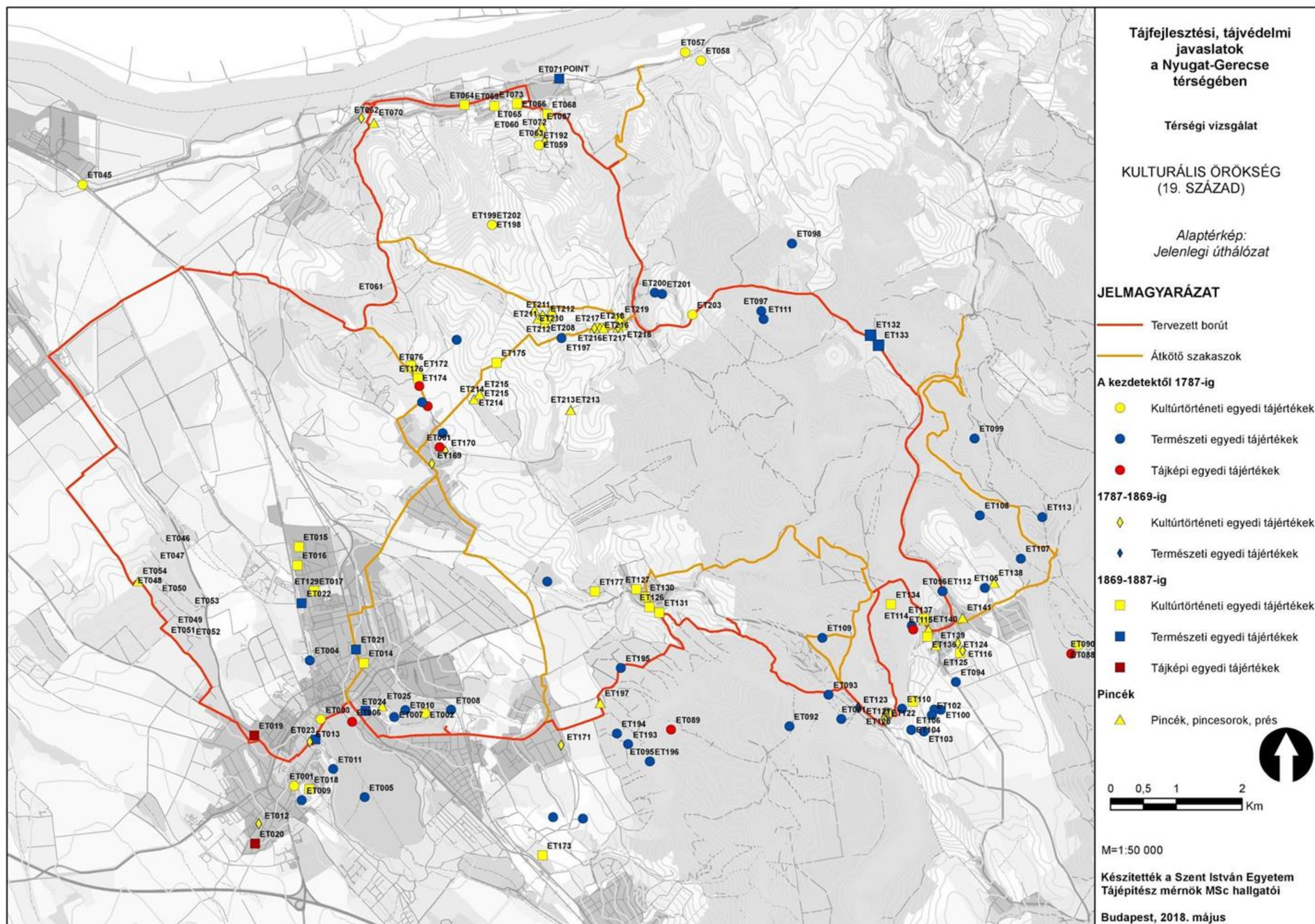
M=1:110 000

Készítették a Szent István Egyetem Tájépítész mérnök MSc hallgatói

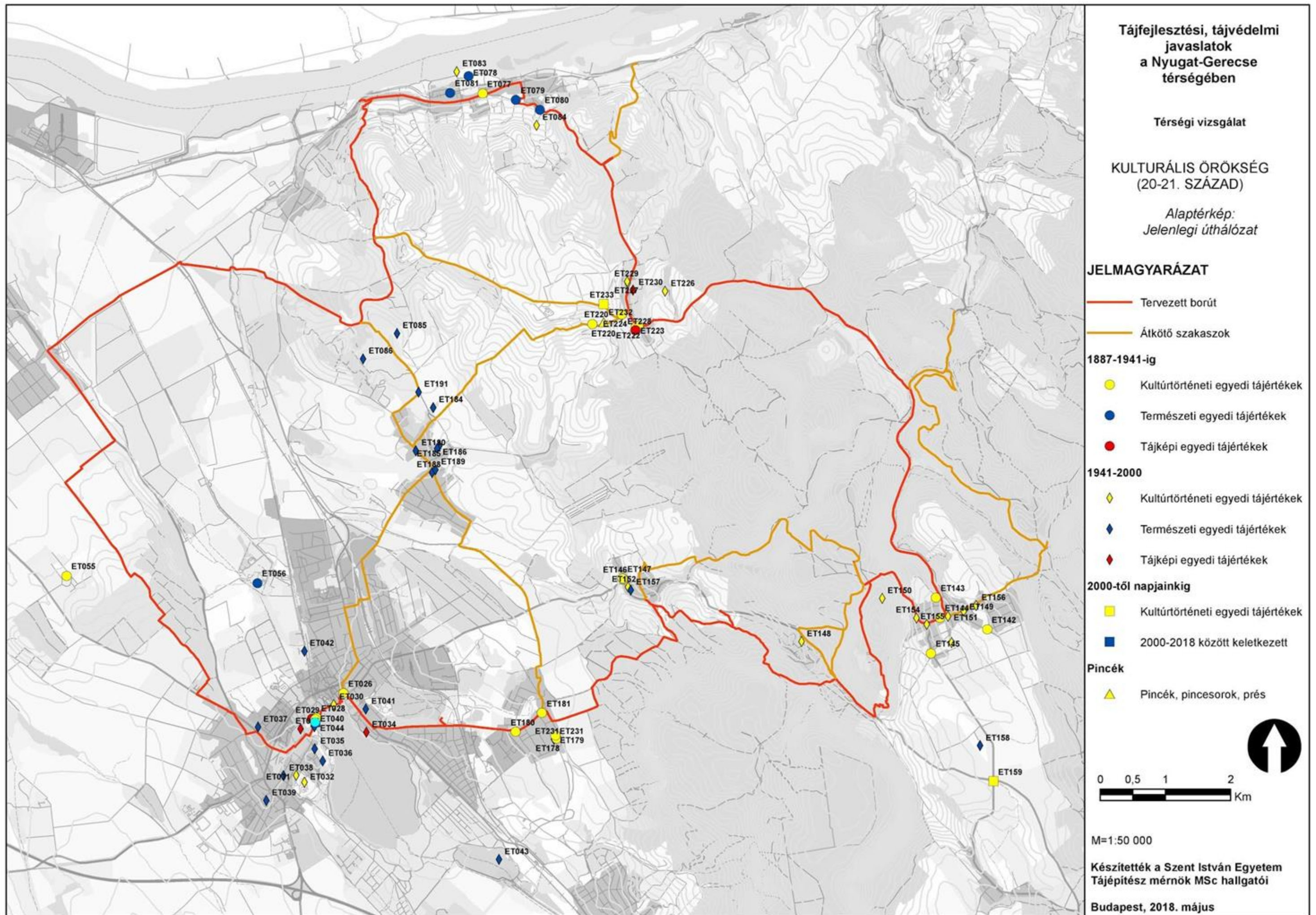
Budapest, 2018 május



Kulturális örökség a tájban - Egyedi tájértékek



Kulturális örökség a tájban - Egyedi tájértékek

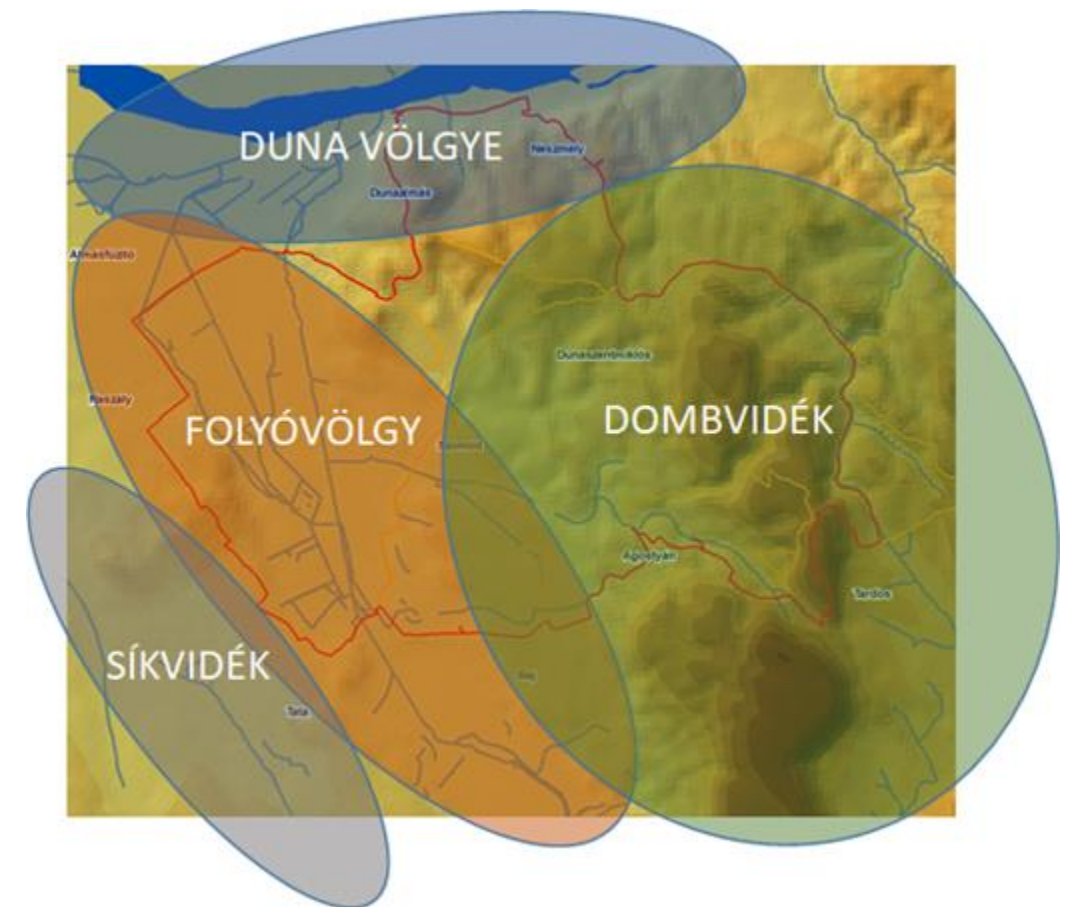
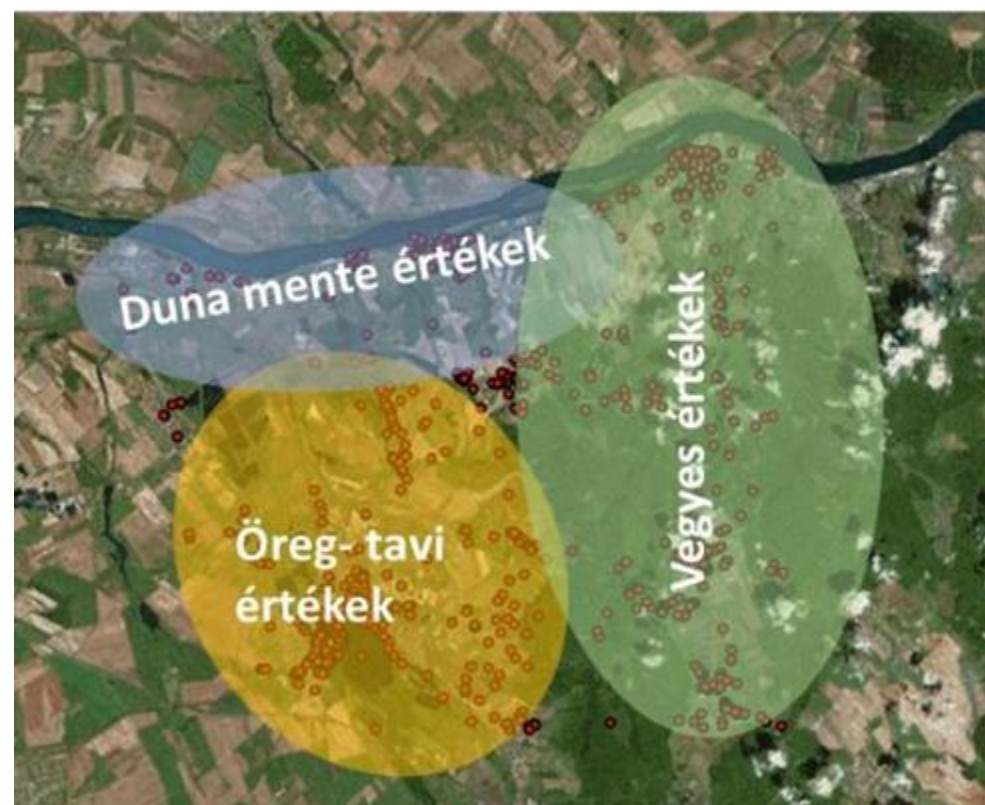
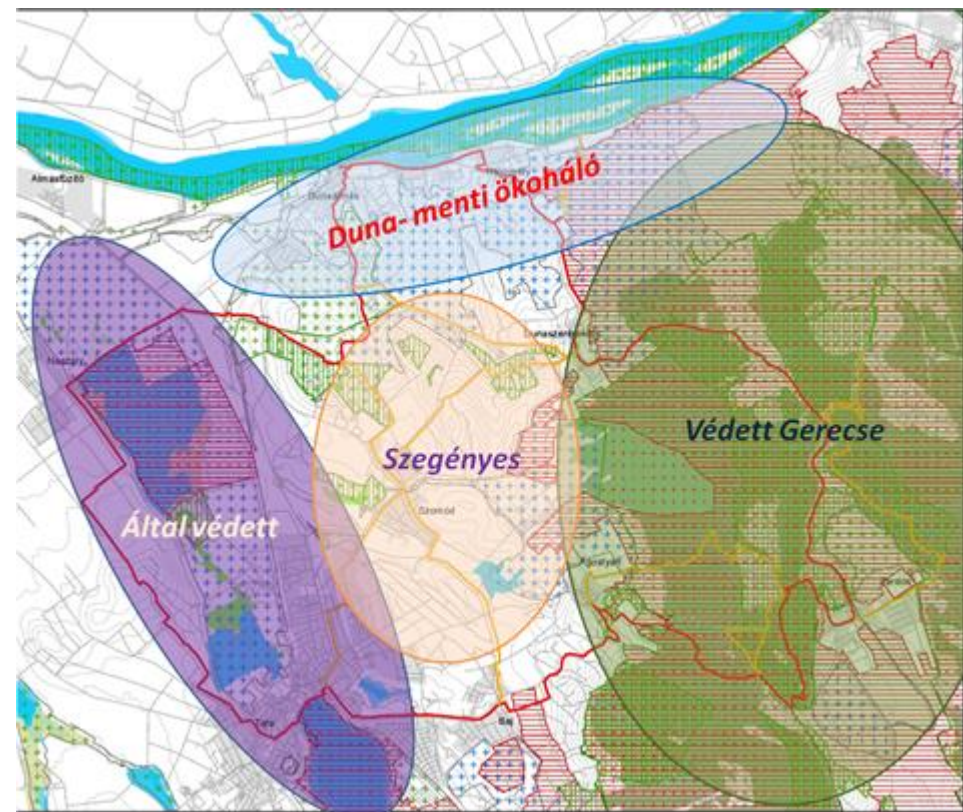


Karakterterületek elkülönítése

VÉDETTSÉGEK

EGYEDI TÁJÉRTÉKEK

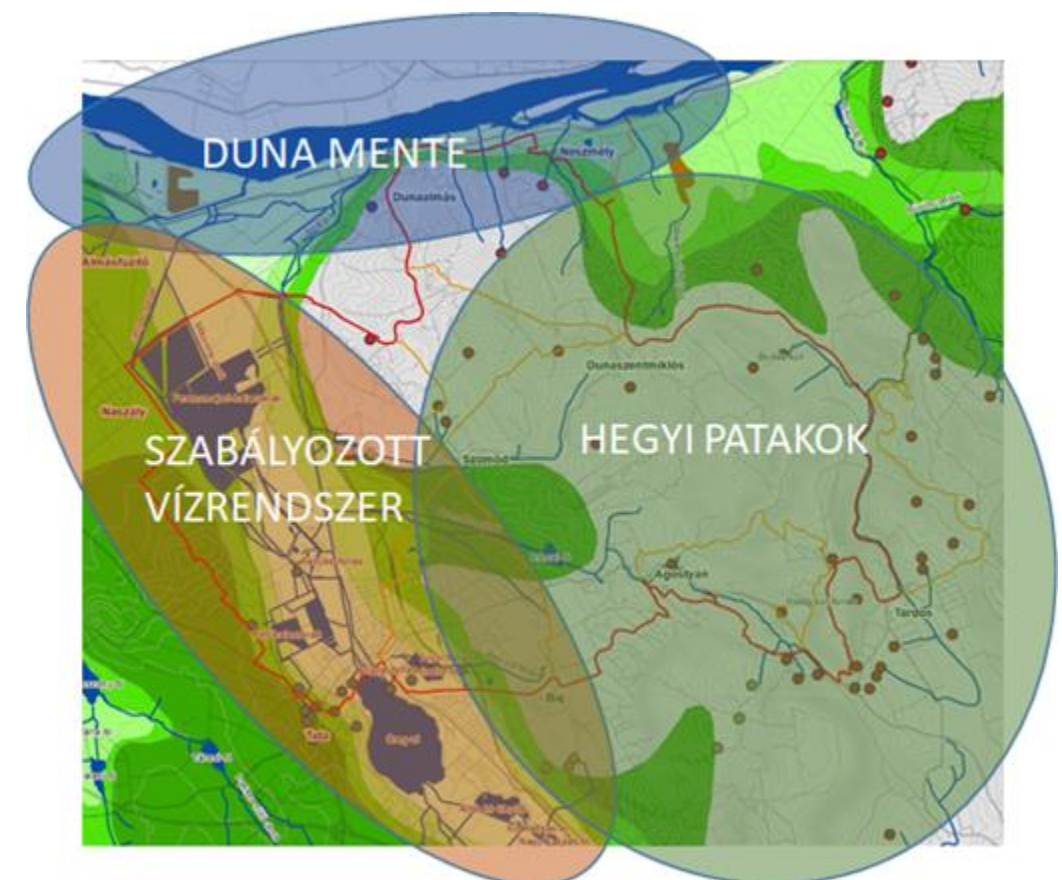
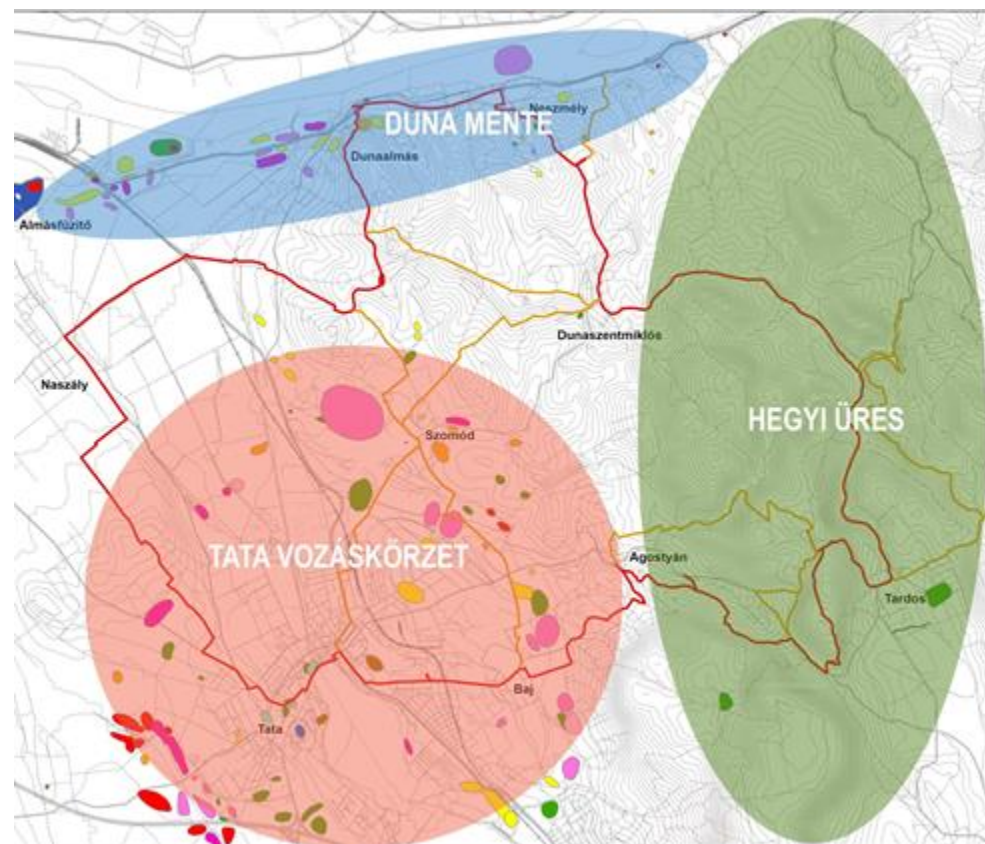
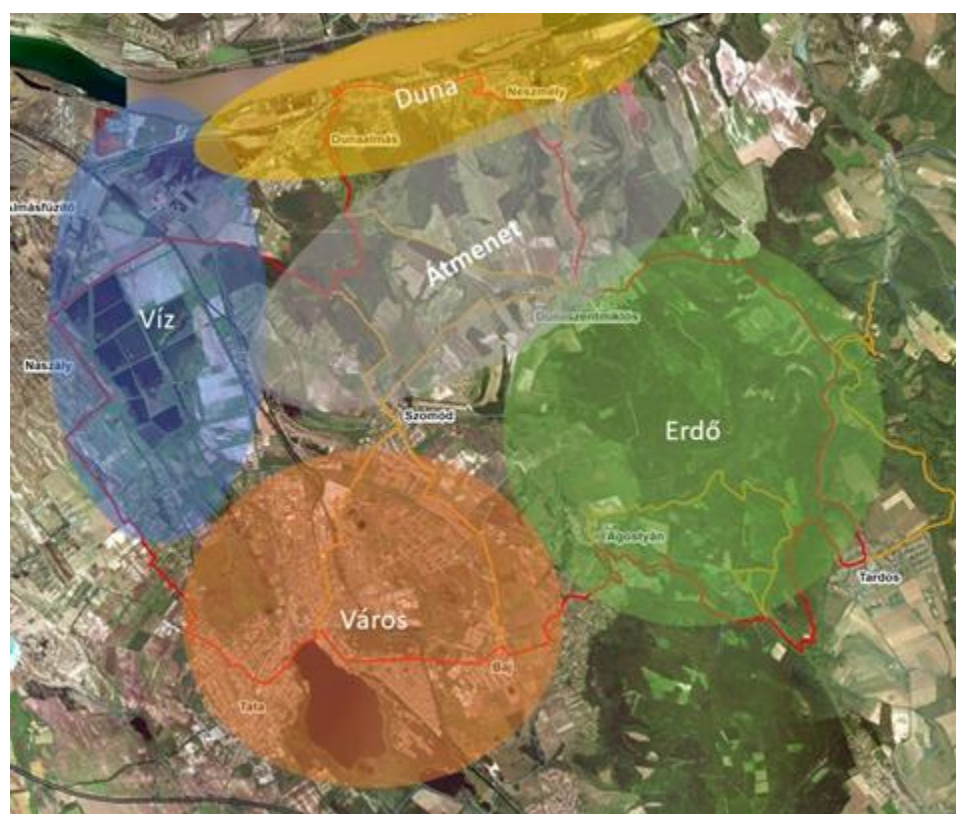
DOMBORZAT



TERÜLETHASZNÁLAT

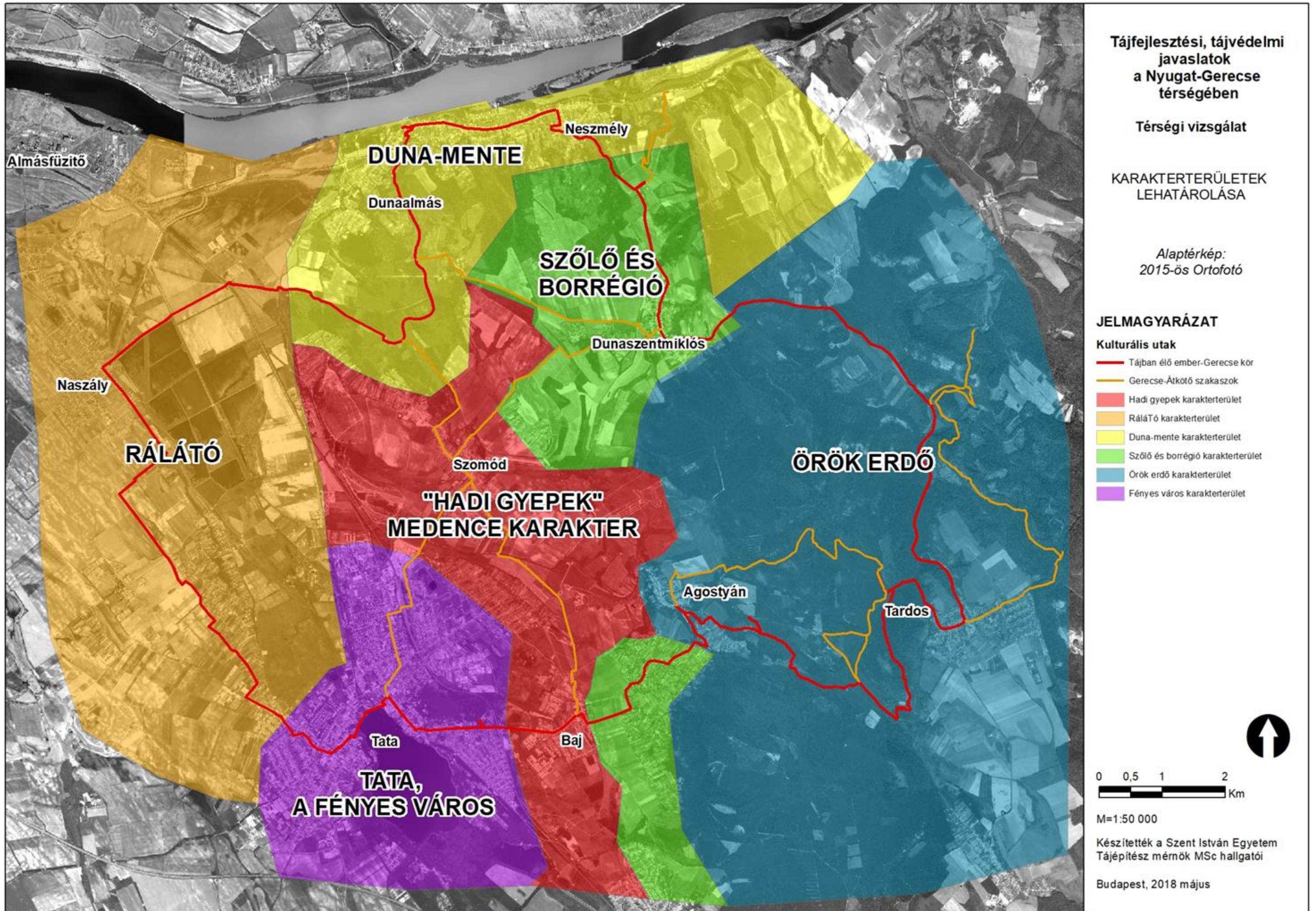
RÉGÉSZET

VÍZRENDSZER



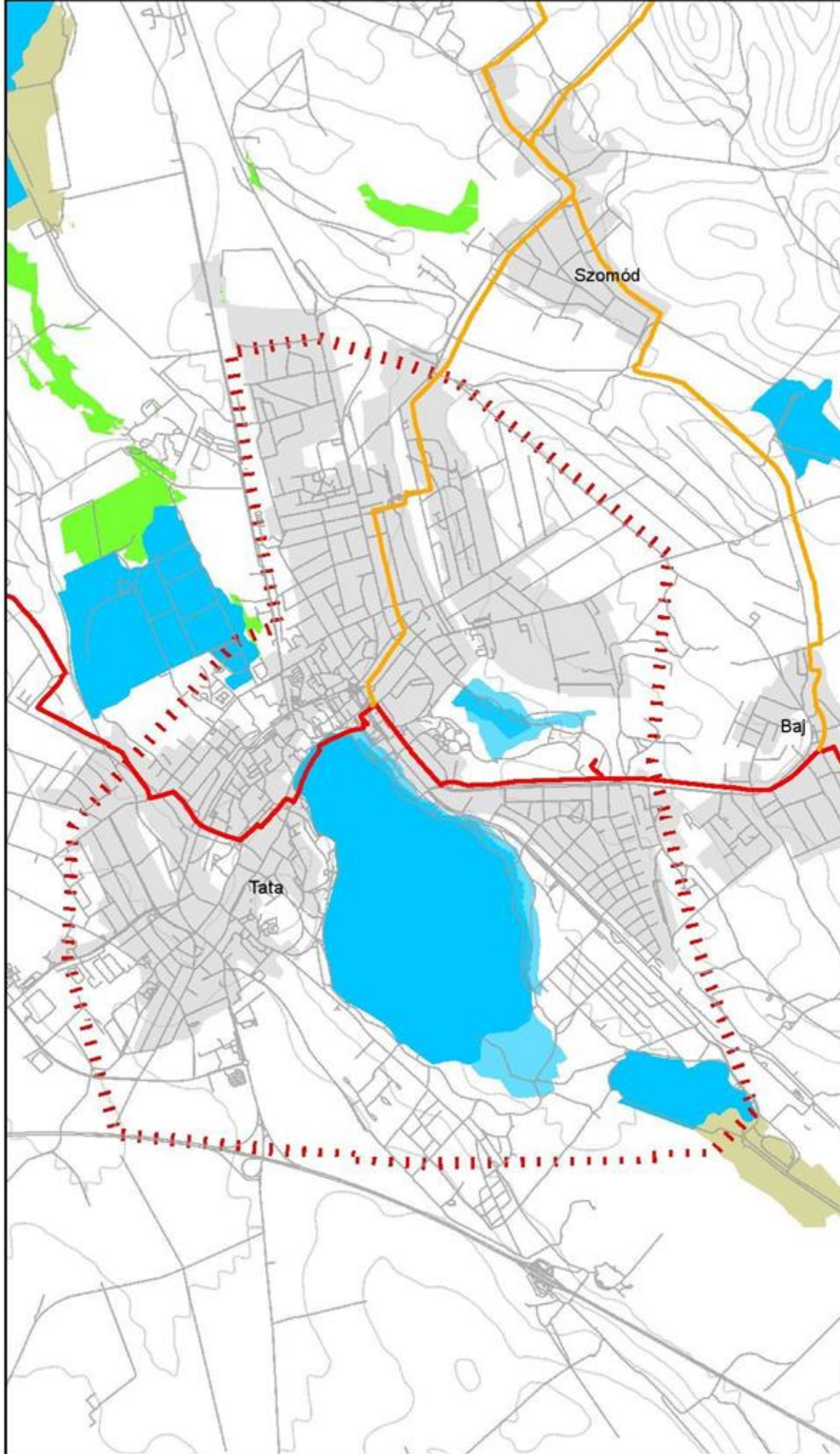


Tájkarakter területek lehatárolása





Tata a Fényes város - Természeti adottságok



Tájfejlesztési, tájvédelmi javaslatok a Nyugat-Gerecse térségében

Tata, a Fényes város

Természeti adottságok

Alaptérkép: Domborzat

Jelmagyarázat

- Táiban élő ember- Fő út vonal
- Táiban élő ember- Átkötő szakaszok
- Vízi utak
- Tata-karakter
- Vízhalózat (II. katonai)
- Települési területek

Potenciális vegetáció

- árteri ligeterdők
- cseres tölgyesek
- hegyi gyertyános-tölgyesek
- homoki tölgyesek, homok puszták
- illir jellegű molyhos tölgyes karszterdők
- lőszpuszták
- szubmontán bükkösök
- tatárjuharos lősztölgyesek
- Szintvonal (100sm)

Stabil területhasználat

- erdő
- gyep
- víz
- mocsár

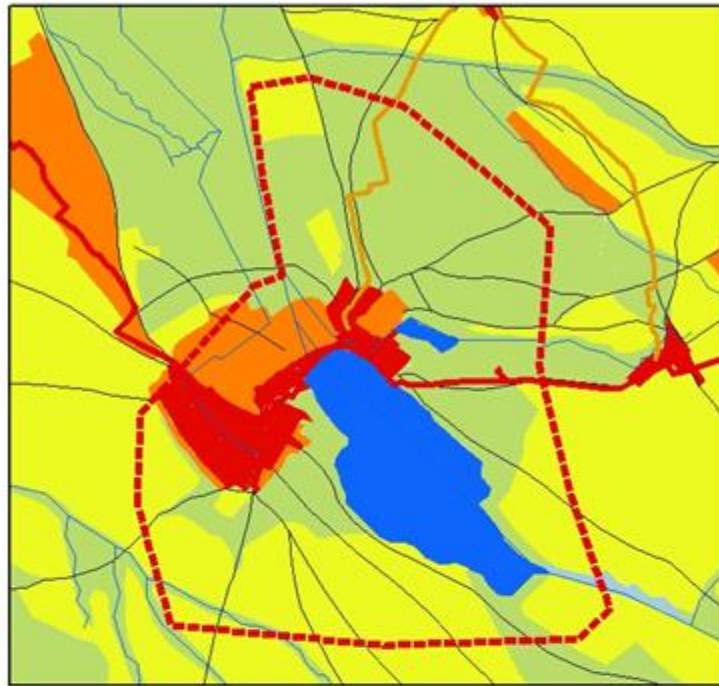
0 0,45 0,9 1,8 Km

M=1:35 000

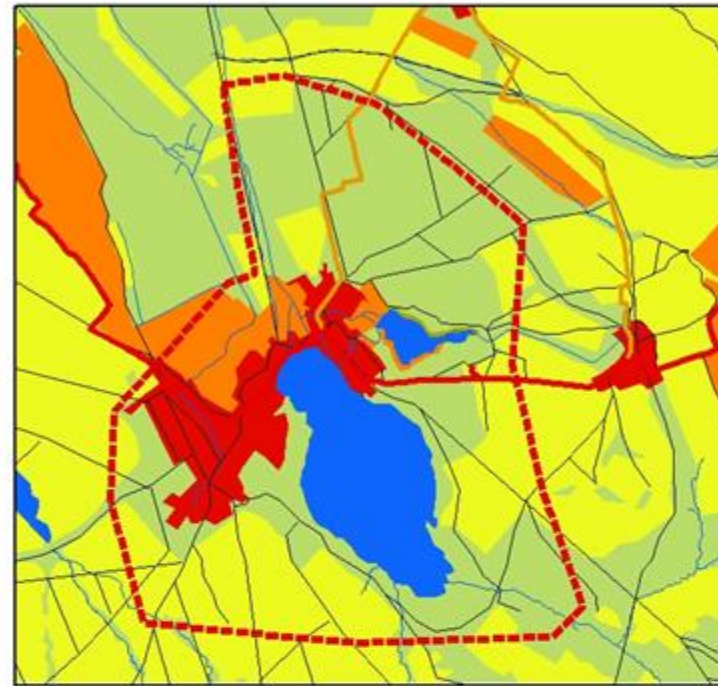
Készítették a Szent István Egyetem Tájépítész mérnök MSc hallgatói

Budapest, 2018 május

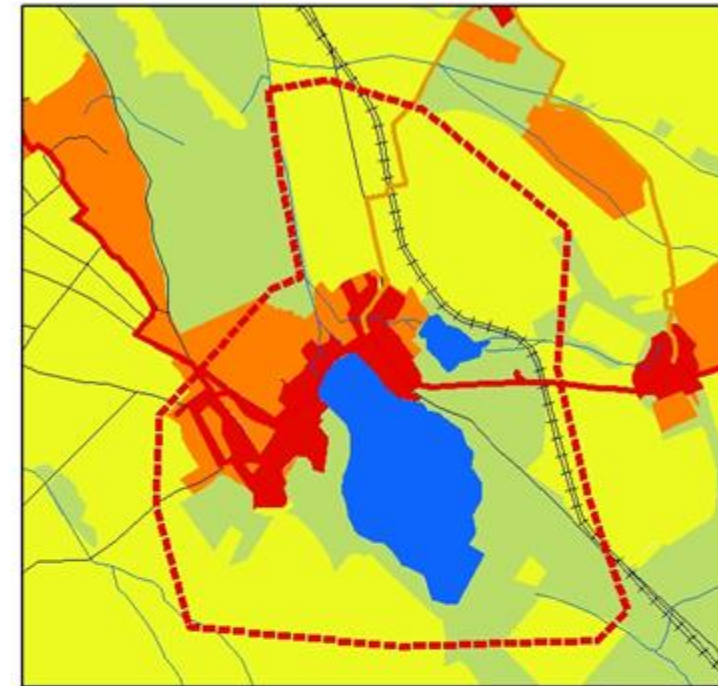
Tata a Fényes város - Tájváltozás



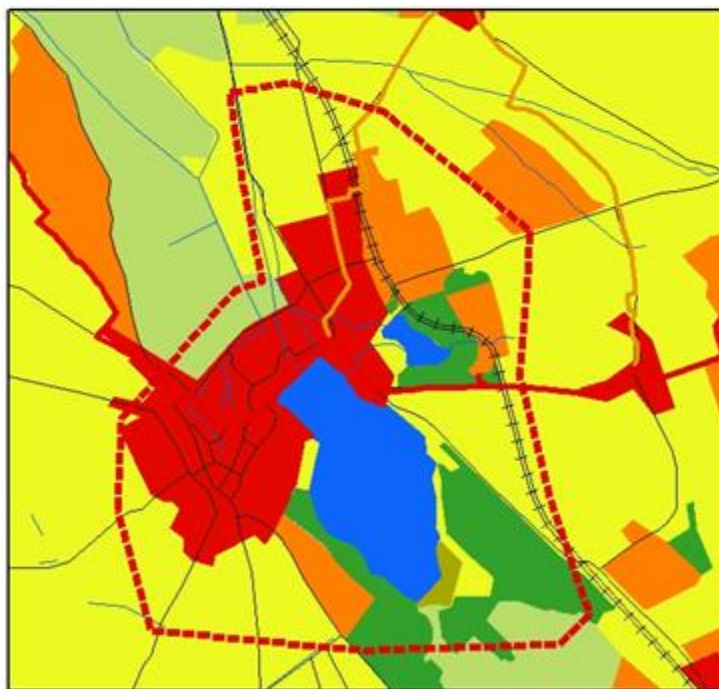
Alaptérkép:
I. katonai felmérés
(1763-1787)



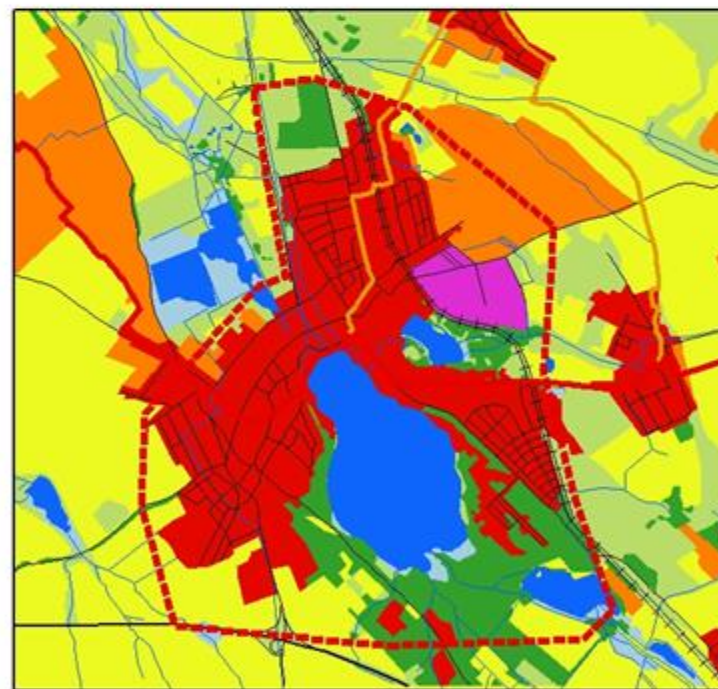
Alaptérkép:
II. katonai felmérés
(1806-1869)



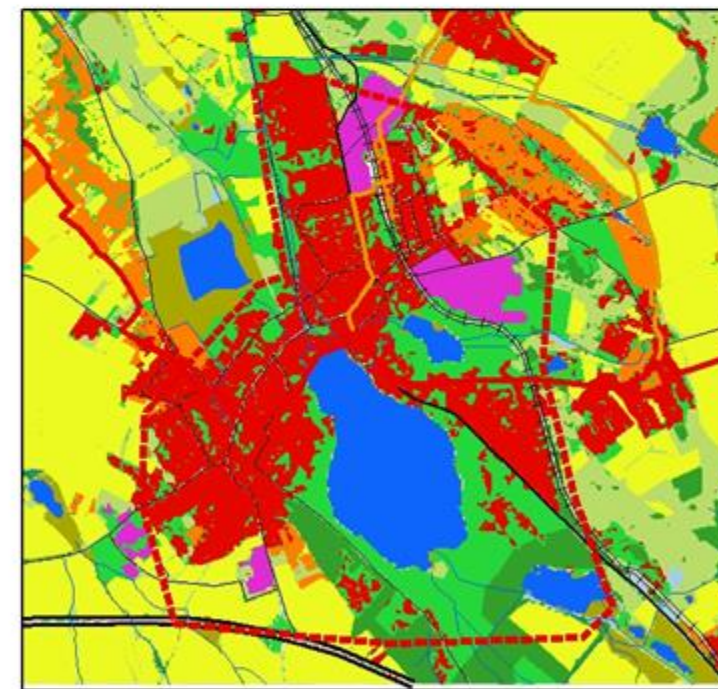
Alaptérkép:
III. katonai felmérés
(1869-1887)



Alaptérkép:
IV. katonai felmérés
(1941)



Alaptérkép:
Topográfiai térkép
(1990)



Alaptérkép:
Ortofotó
(2015)

Tájfejlesztési, tájvédelmi
javaslatok
a Nyugat-Gerecse
térségében

Tata, a Fényes város

TÁJVÁLTOZÁS

JELMAGYARÁZAT:

- Fényes város karakterterület
- Kulturális utak**
- Tájban élő ember-Gerecse kör
- Gerecse-Átkötő szakaszok
- Autópálya
- Országút
- Jelentős útvonalak
- Vasútvonal
- Vízfolyás
- Gyep
- Szántó
- Kert, szőlő, gyümölcsös
- Erdő
- Beépített lakóterület
- Vízfelület
- Mocsár, vízállásos terület
- Nádas
- Települési zöldfelület
- Iparterület
- Szőlő



0 0,75 1,5 3
Km

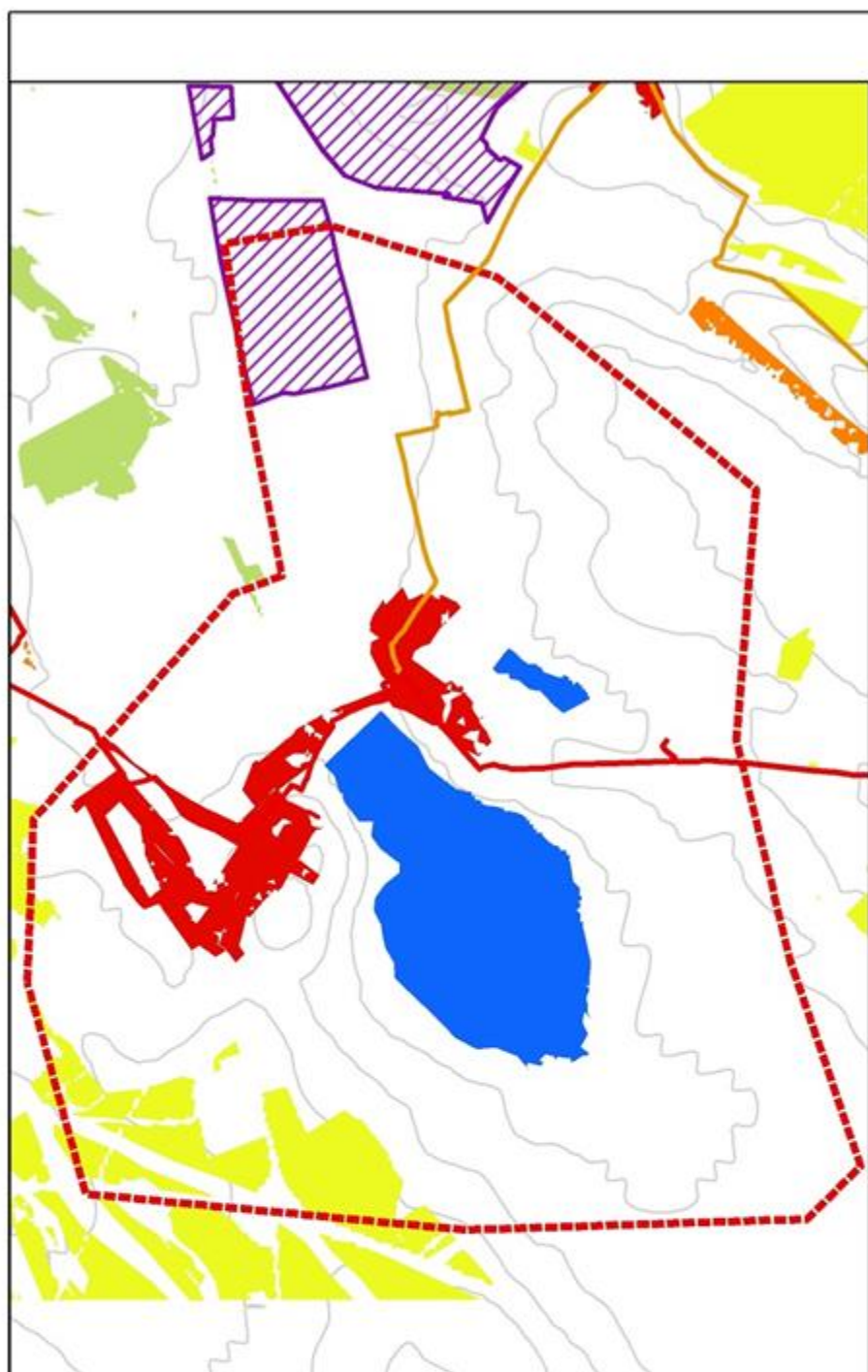
M=1:70 000

Készítették a Szent István Egyetem
Tájépítész mérnök MSc hallgatói

Budapest, 2018 május



Tata a Fényes város - Stabil és új tájhasználatok



Túraút áthaladó szakaszai

- Stabil tájhasználatú területek
- Legújabban átalakult területek
- Semleges területek



Tájfejlesztési, tájvédelmi javaslatok a Nyugat-Gerecse térségében

Tata, a Fényes város

STABIL ÉS LEGÚJABB TERÜLETHASZNÁLAT

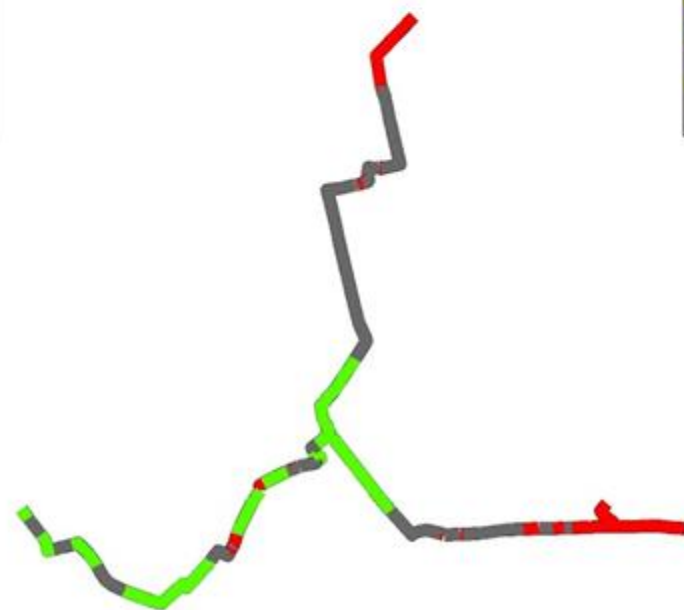
JELMAGYARÁZAT

Kulturális utak

- Tájban élő ember-Gerecse kör
- Gerecse-Átkötő szakaszok
- Fényes város karakterterület
- Honvédelmi területek
- szintvonal (100sm)

Stabil tájhasználatú területek XVIII. századtól napjainkig

- beépített
- erdő
- gyep
- ipar
- kert
- mocsár
- nádas
- szántó
- szőlő
- települési zöld
- víz



Legújabban átalakult területek

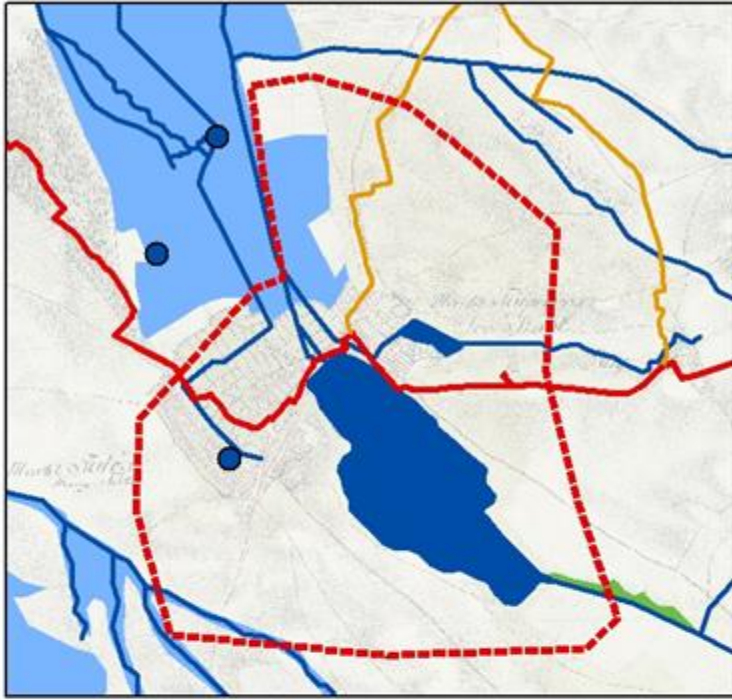
- beépített
- erdő
- gyep
- ipar
- kert
- mocsár
- nádas
- szántó
- szőlő
- települési zöld
- víz

M=1:40 000

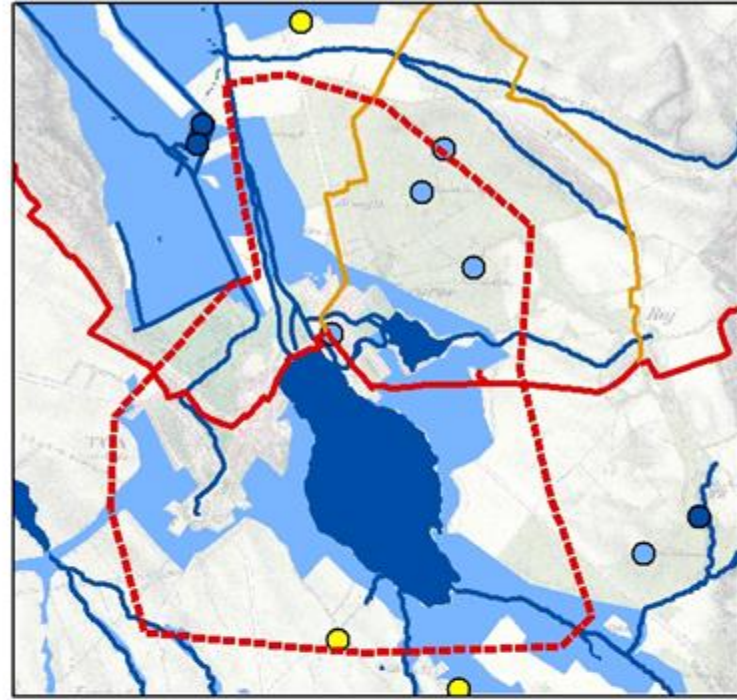
Készítették a Szent István Egyetem Tájépítész mérnök MSc hallgatói

Budapest, 2018 május

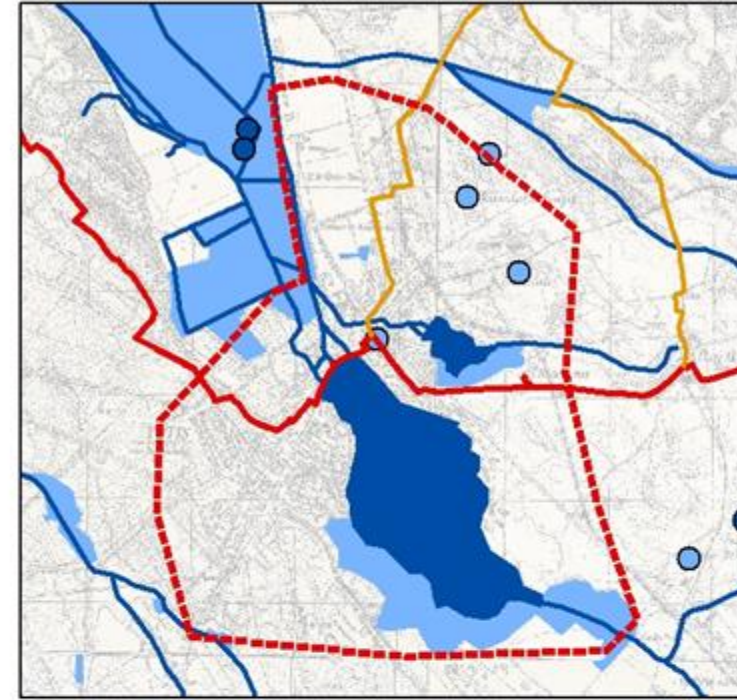
Tata a Fényes város - Vízhalózat változása



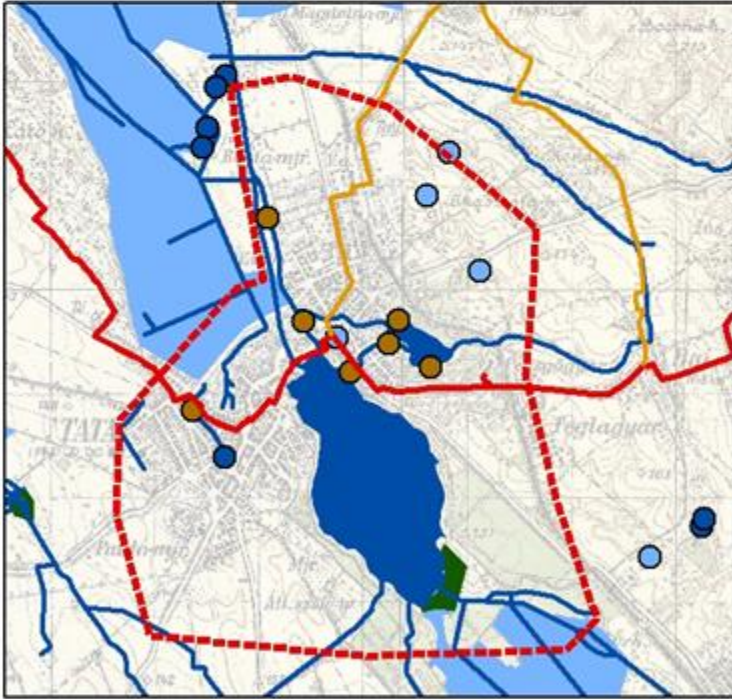
Alaptérkép:
I. katonai felmérés
(1763-1787)



Alaptérkép:
II. katonai felmérés
(1806-1869)



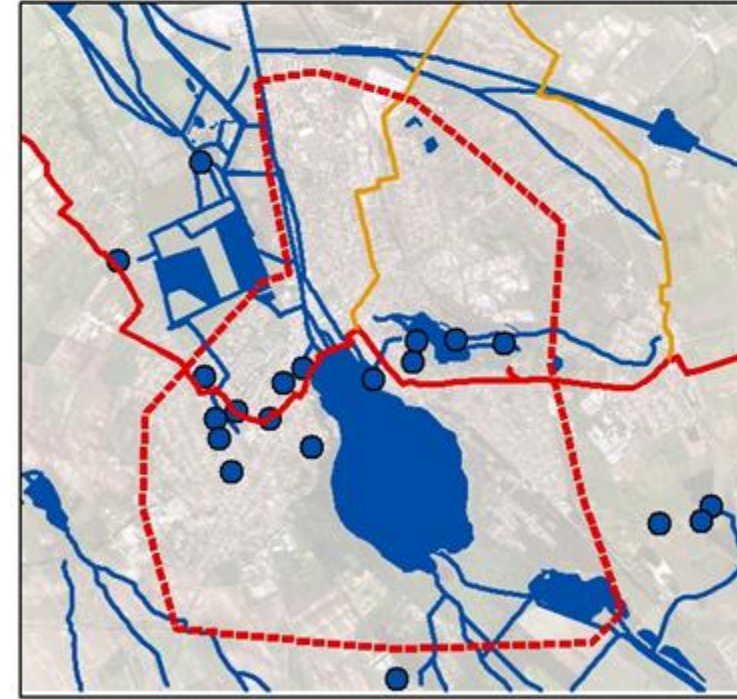
Alaptérkép:
III. katonai felmérés
(1869-1887)



Alaptérkép:
IV. katonai felmérés
(1941)



Alaptérkép:
Topográfiai térkép
(1990)



Alaptérkép:
Ortofotó
(2015)

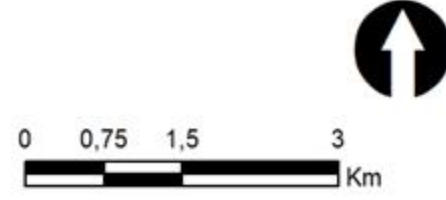
Tájfejlesztési, tájvédelmi
javaslatok
a Nyugat-Gerecse
társaságában

Tata, a Fényes város

SZÁRAZODÁS MÉRTÉKE

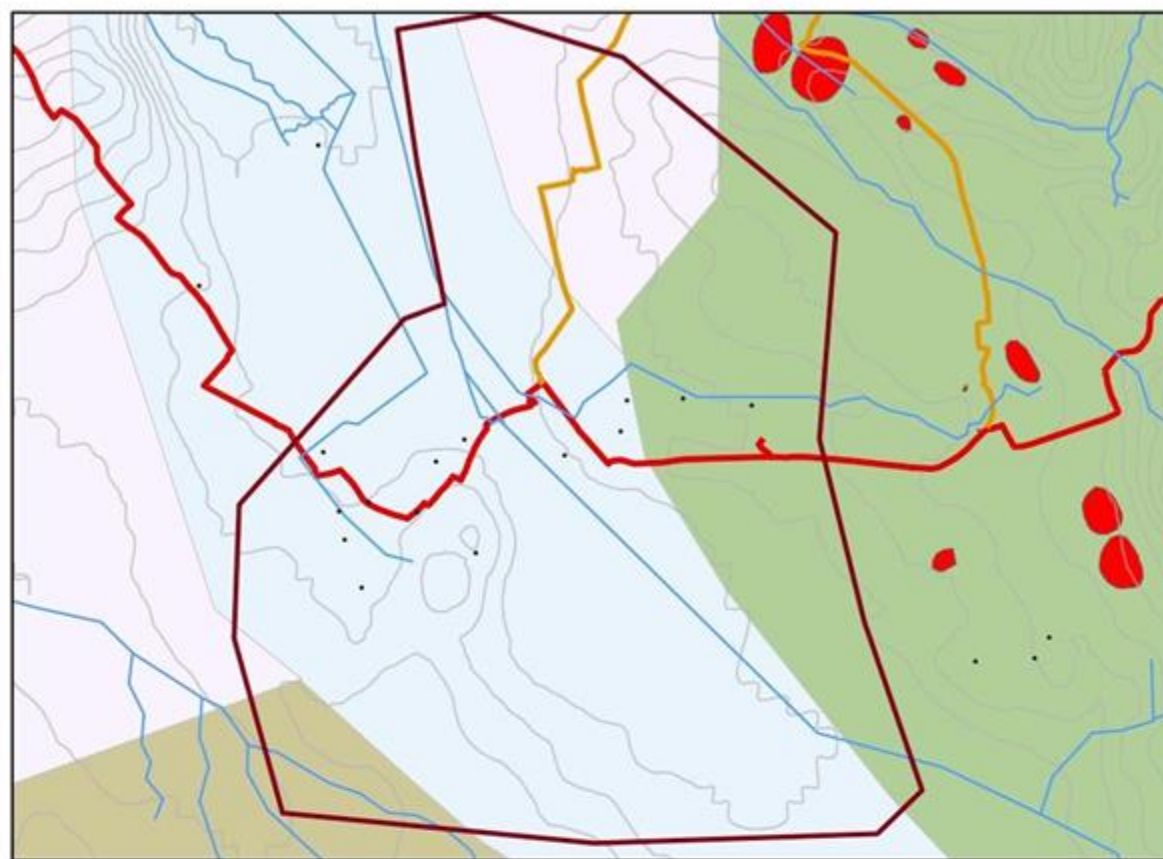
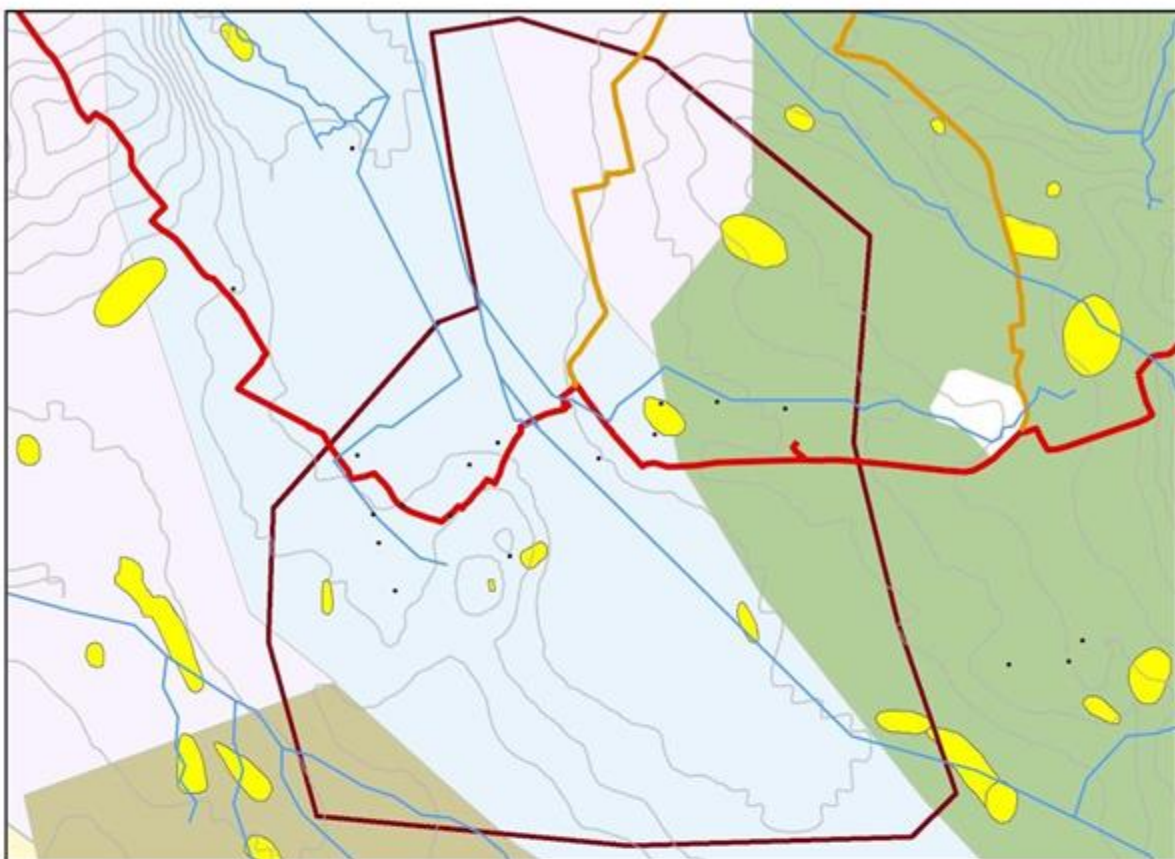
JELMAGYARÁZAT:

- Fényes város karakterterület
- Kulturális utak**
- Táiban élő ember-Gerecse kör
- Gerecse-Átkötő szakaszok
- forrás
- gémeskút
- kút
- vízialom
- vízfolyás
- tó
- mocsár
- belvizes terület
- nádas
- zagyarázó



M=1:70 000
Készítették a Szent István Egyetem
Tájépítész mérnök MSc hallgatói
Budapest, 2018 május

Tata a Fényes város - Régészet

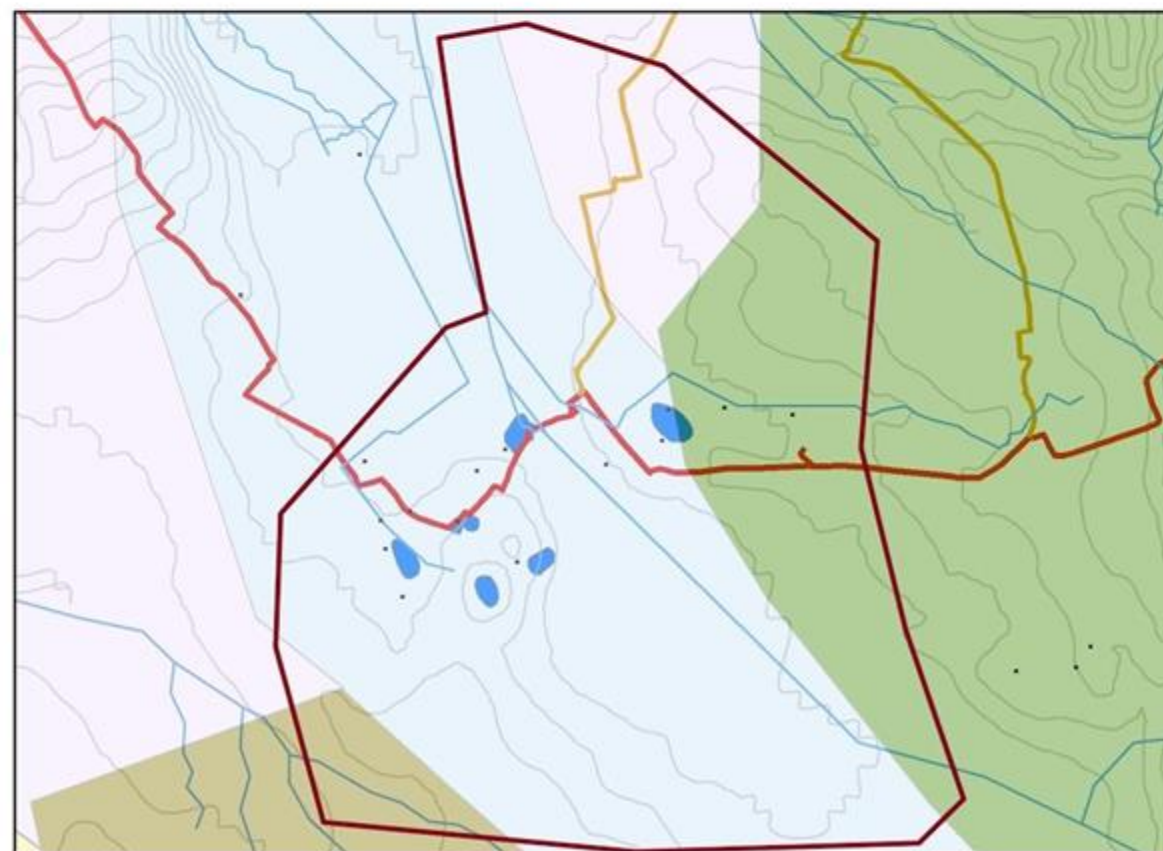
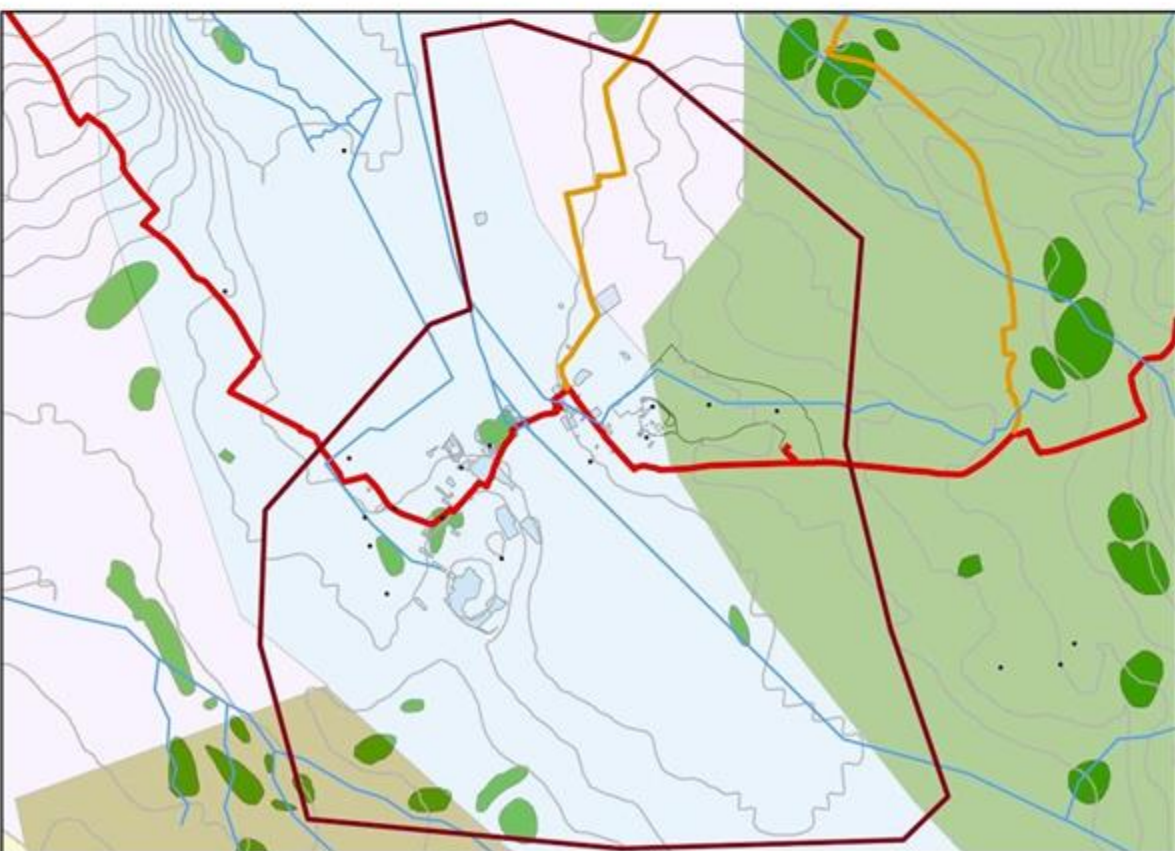


Tájfejlesztési, tájvédelmi javaslatok a Nyugat-Gerecse térségében

Tata

Kulturális örökség a tájban I.ű
(régészet)

*Alaptérkép:
potenciális vegetáció térkép
szintvonalakkal*



JELMAGYARÁZAT

Korok

- ősor
- ókor
- középkor
- újkor

tata-karakter

szintvonal (100sm)

Kulturális utak

- Tájban élő ember-Gerecse kör
- Gerecse-Átkötő szakaszok



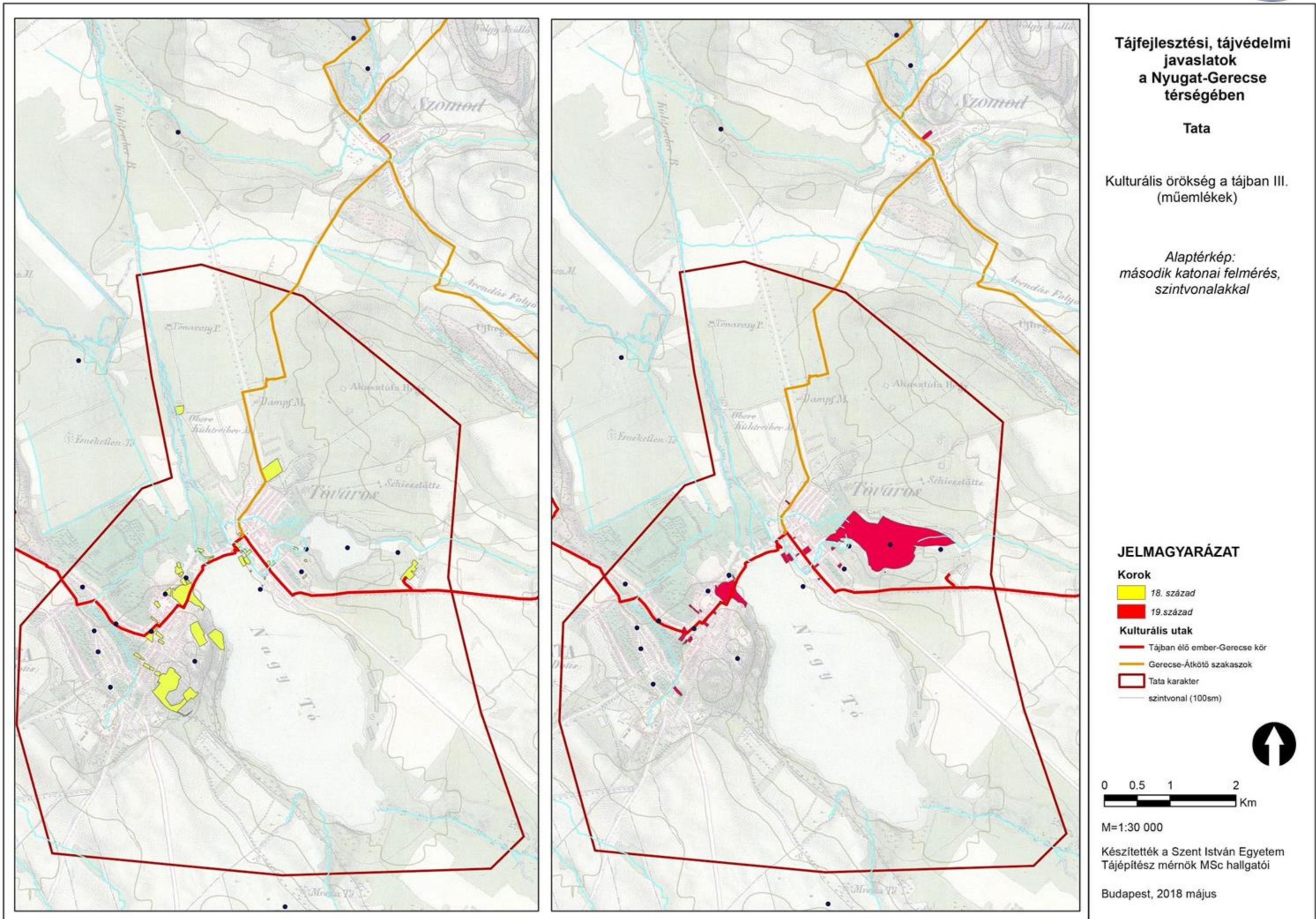
0 0.5 1 2
Km

M=1:50 000

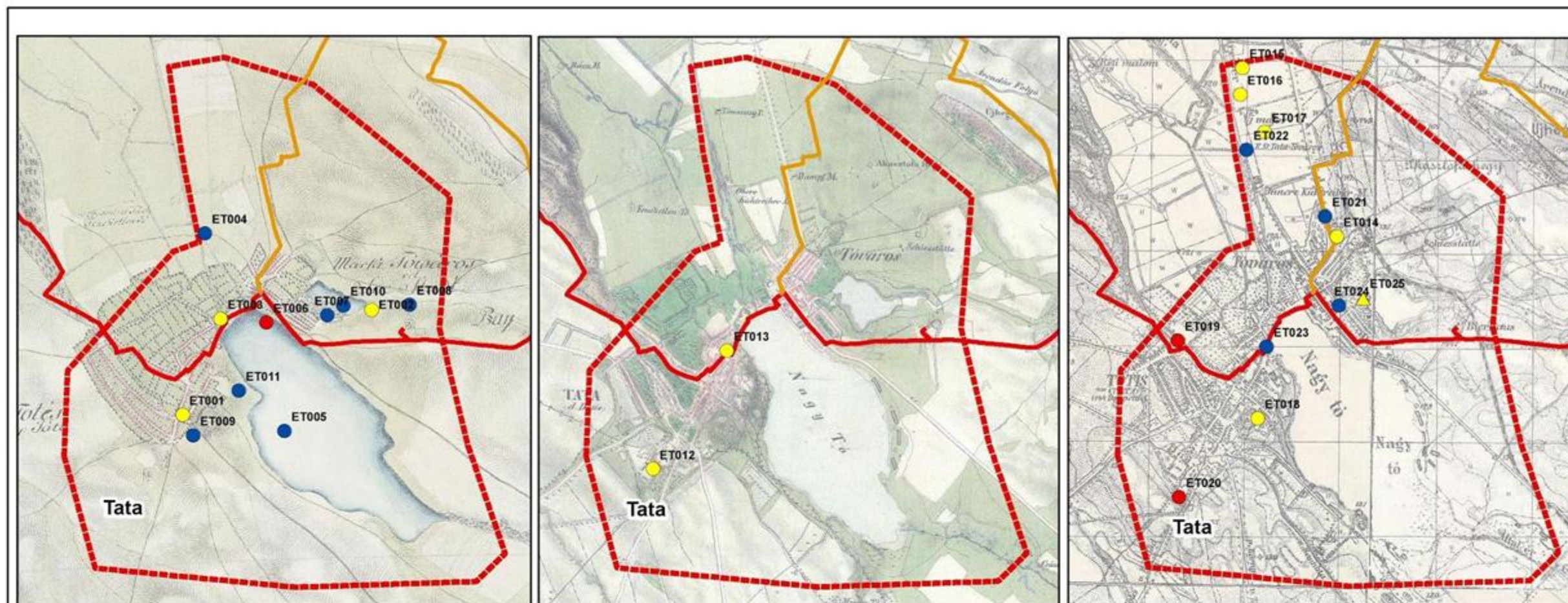
Készítették a Szent István Egyetem
Tájépítész mérnök MSc hallgatói

Budapest, 2018 május

Tata a Fényes város - Műemlékek



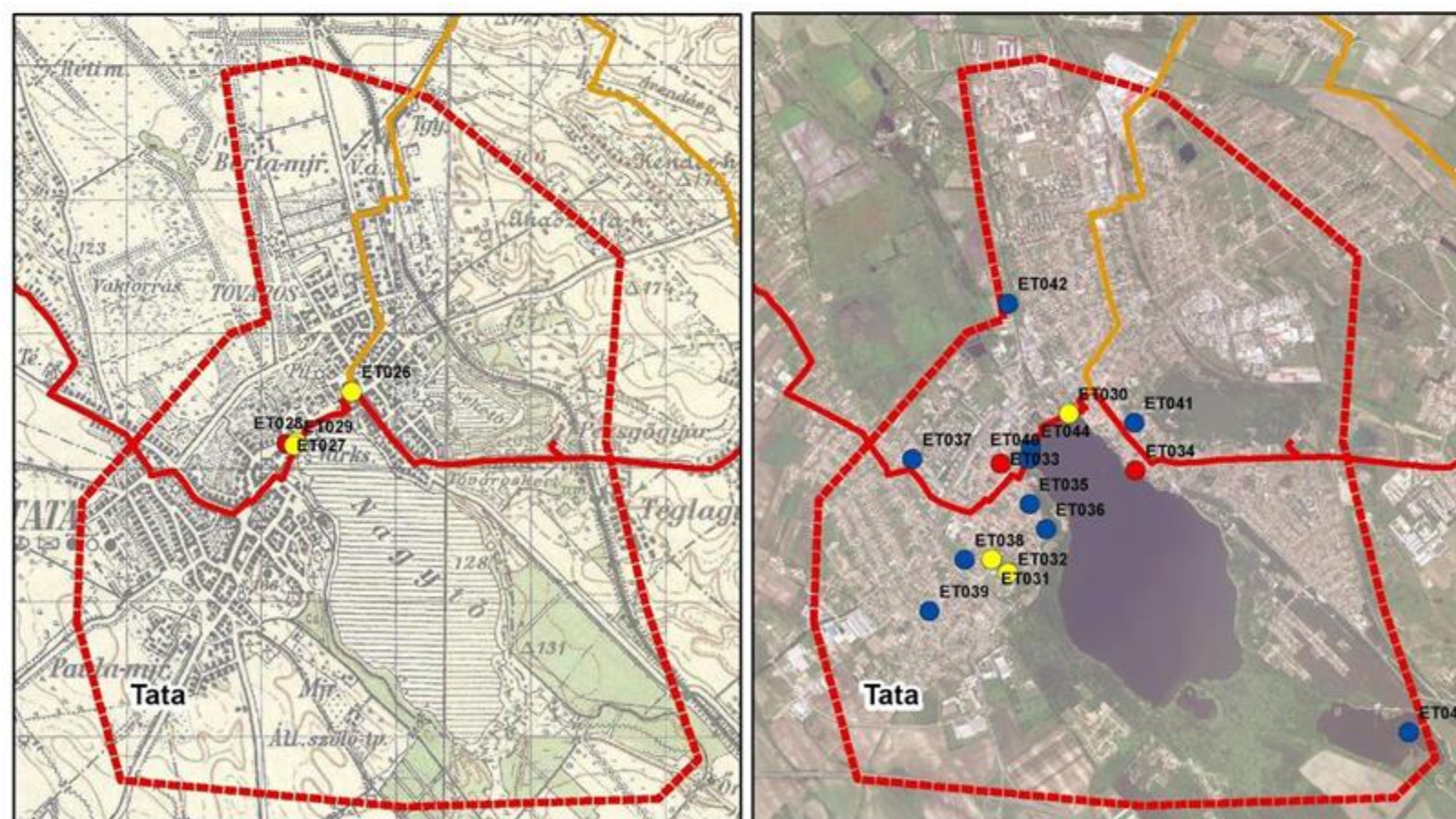
Tata a Fényes város - Egyedi tájértékek



A kezdetektől 1787-ig (I. katonai felmérés: 1763-1787)

1787-1869 (II. katonai felmérés: 1806-1869)

1869-1887 (III. katonai felmérés: 1869-1887)



1887-1941 (IV. katonai felmérés: 1941)

1941-2018 (légifelvétel: 2015)

Tájfejlesztési, tájvédelmi
javaslatok
a Nyugat-Gerecse
térségében

Tata, a Fényes város

KULTURÁLIS ÖRÖKSÉG
A TÁJBAN II.
(EGYEDI TÁJÉRTÉKEK)

Alaptérkép:
Katonai felmérések, légifelvételek

JELMAGYARÁZAT

- Tájban élő ember-Gerecse kör
- Gerecse-Átkötő szakaszok
- Fényes város karakterterület
- pince
- Kultúrtörténeti egyedi tájértékek
- Természeti egyedi tájértékek
- Tájképi egyedi tájértékek
- 2000-2018 között keletkezett

0 0,5 1 2
Km

M=1:50 000

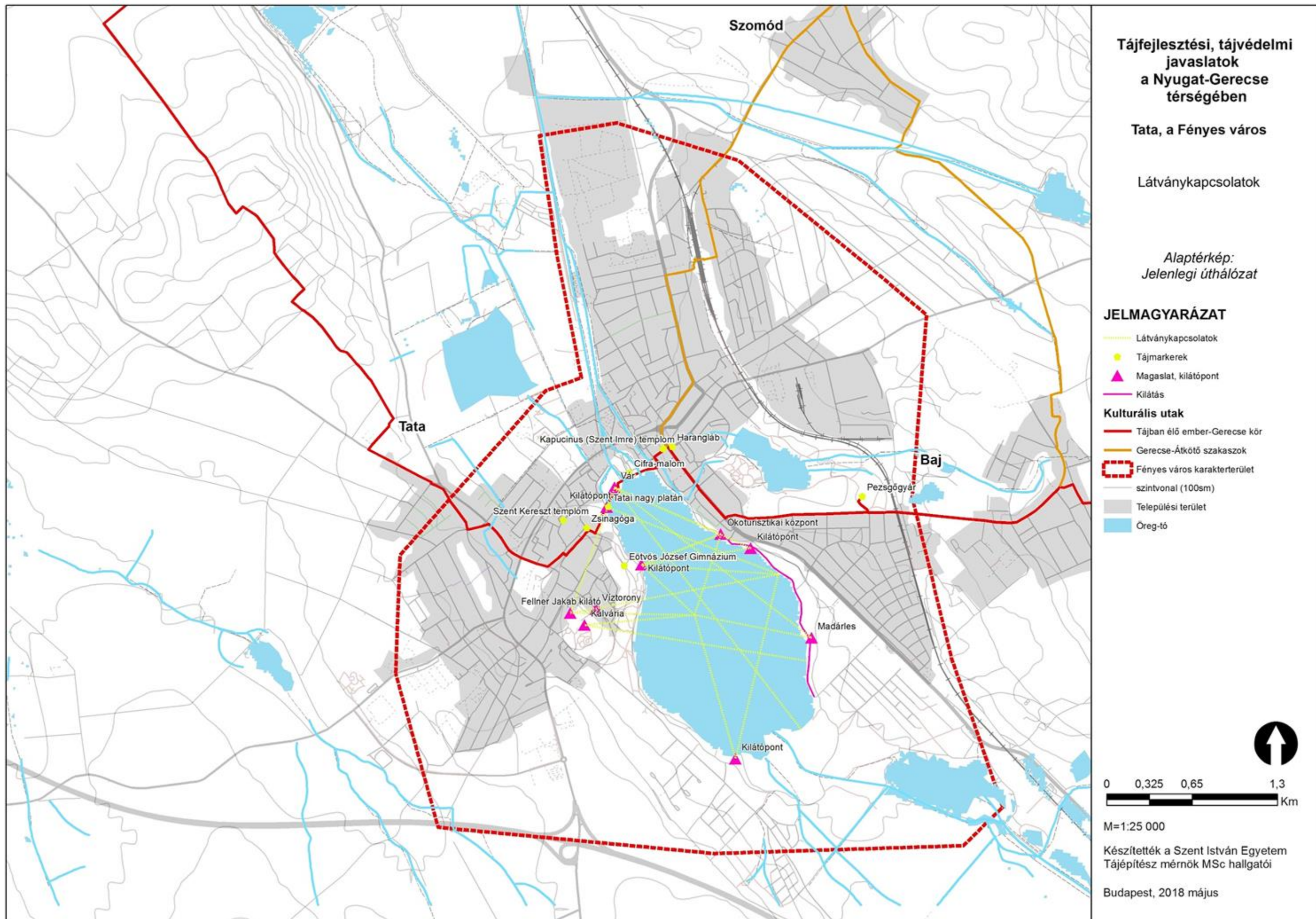
Készítették a Szent István Egyetem
Tájépítész mérnök MSc hallgatói

Budapest, 2018 május





Tata a Fényes város - Tájmarkerek, látványpontok



Tata - Túraúthoz javasolt természeti és kulturális örökség értékpontjai



Tájfejlesztési, tájvédelmi javaslatok a Nyugat-Gerecse térségében

Tata, Fényes város karakterterület

Kulturális és természeti örökségek

*Alaptérkép:
Orto felvétel*

Jelmagyarázat

- Tájban élő ember-Fő útvonal
- Tájban élő ember- Átkötő szakaszok
- Javasolt útvonal
- Tata-karakter
- kulturális
- természeti

Sorszám	Megnevezés	Sorszám	Megnevezés	Sorszám	Megnevezés
1	Vadgesztenye (<i>Aesculus hippocastanum</i>) fasor	15	Tatai vár	30	idős fák
2	Maria immaculata szobor	16	Tükör-forrás-barlang	31	Kút
3	Kossuth tér	17	Nepomuki Szent János szobor	32	Zenepavilon, filagória
4	Országzászló	18	Cifra-malom	33	Ökoturisztikai Központ
5	Városháza, tűzfala és Farkasházy-ház	19	Tóparti sétány	34	Által ér
6	Bordóház	20	Kénes forrás	35	Egyedülálló, kimagasló szikla
7	I. Világháborús emlékmű, Hősök tere	21	Kapucinus (Szent Imre) templom	36	Kálvária kápolna
8	Kutak emléke	22	Harangláb	37	Víztorony
9	Zsinagóga	23	Néppark bejárata, két kögriff	38	Fellner Jakab kilátó
10	Eszterházy-kastély	24	Cellarius, kiskastély	39	Kilátópont a tóra
11	Platán (<i>Platanus x acerifolia</i>) facsoport	25	Mecset	40	Pihenőpont
12	Platán-forrás kútja	26	sziget	41	kilátó szikla
13	Szoliter platán fa (<i>Platanus x acerifolia</i>)	27	Cseke-tó	42	Lóistálló
14	Utcakép	28	Szeszforgalmi raktár, v. uradalmi pezsgőgyár	43	Értékes régi sírkövek a Mikszáth Kálmán úti temetőben
		29	Pötörke malom		



0 0,5 1 2 Km

M=1:35 000

Budapest, 2018 május

Tata - Túraúthoz javasolt természeti és kulturális örökség értékek



Kiskastély



Nagykastély



Pezsgőgyár



Kálvária

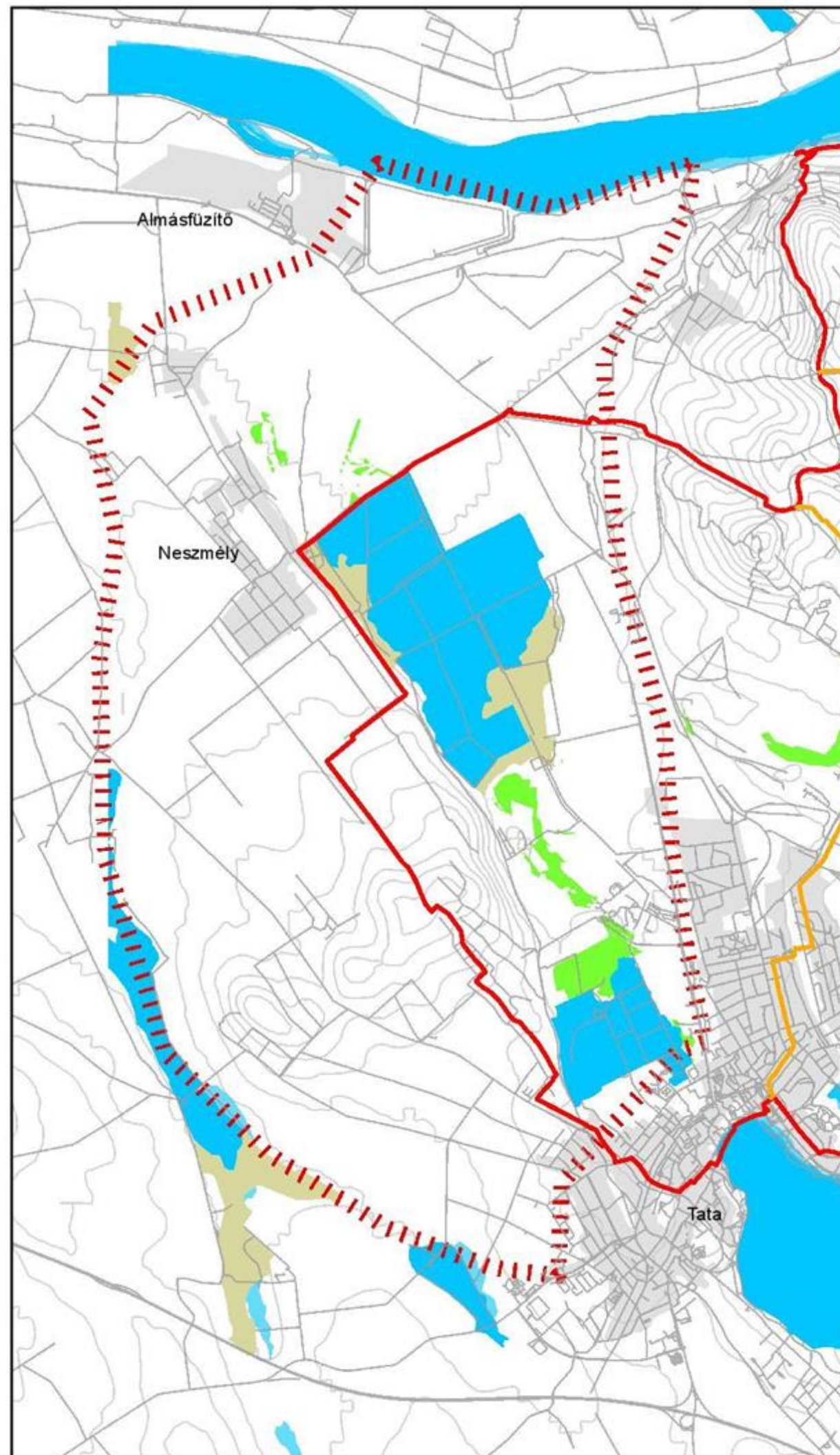
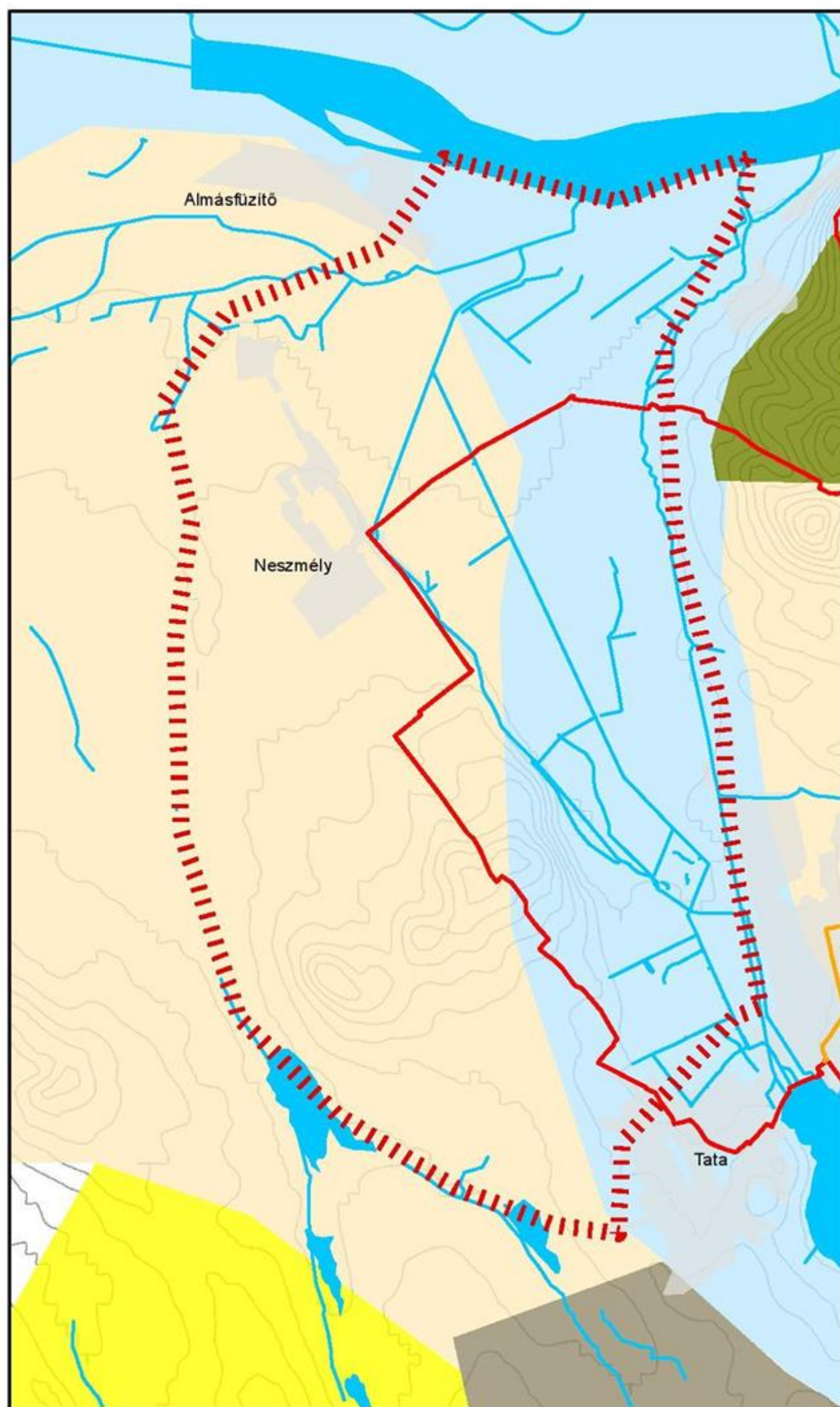


'Mecset'



Nagy platán

Rálátó - Természeti adottságok



Tájfejlesztési, tájvédelmi javaslatok a Nyugat-Gerecse térségében

Rálátó karakterterület

Természeti adottságok

*Alaptérkép:
Domborzat*

Jelmagyarázat

- Tájban élő ember- Fő útvonál
- Tájban élő ember- Átkötő szakaszok
- Vizi utak
- Rálátó karakterterület
- Vízhalózat (II. katonai)
- Települési területek
- Potenciális vegetáció**
- árteri ligeterdők
- cseres tölgyesek
- hegyi gyertyános-tölgyesek
- homoki tölgyesek, homok puszták
- illir jellegű molyhos tölgyes karszterdők
- löszpuszták
- szubmontán bükkösök
- tatárjuharos lösztölgyesek
- Szintvonal (100sm)

Stabil területhasználat

- erdő
- gyepek
- víz
- mocsár



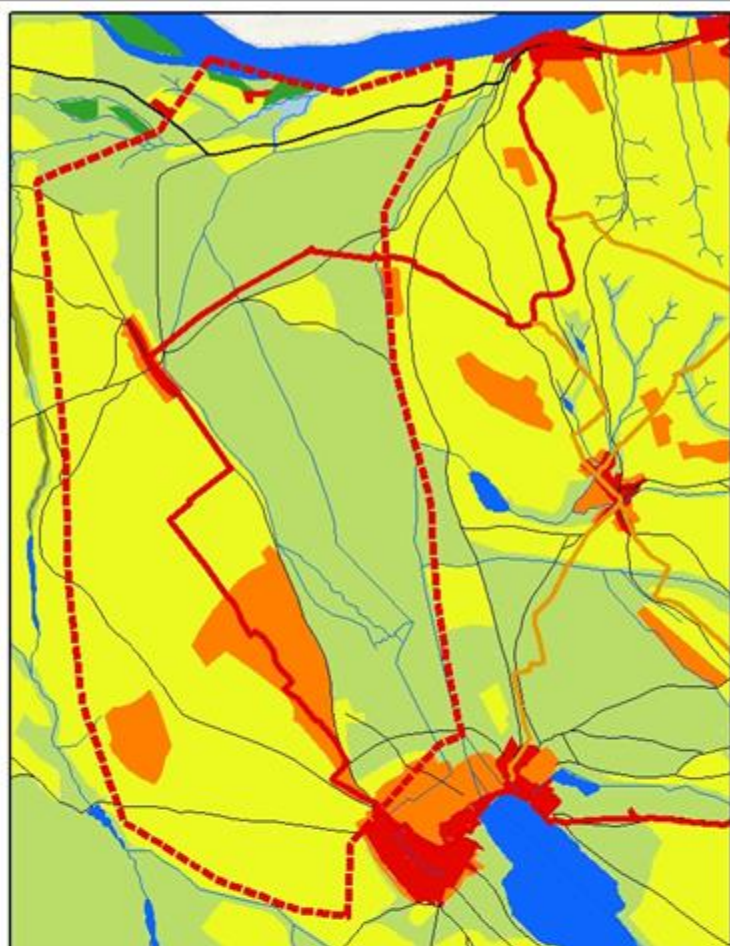
0 0,5 1 2
Km

M=1:50 000

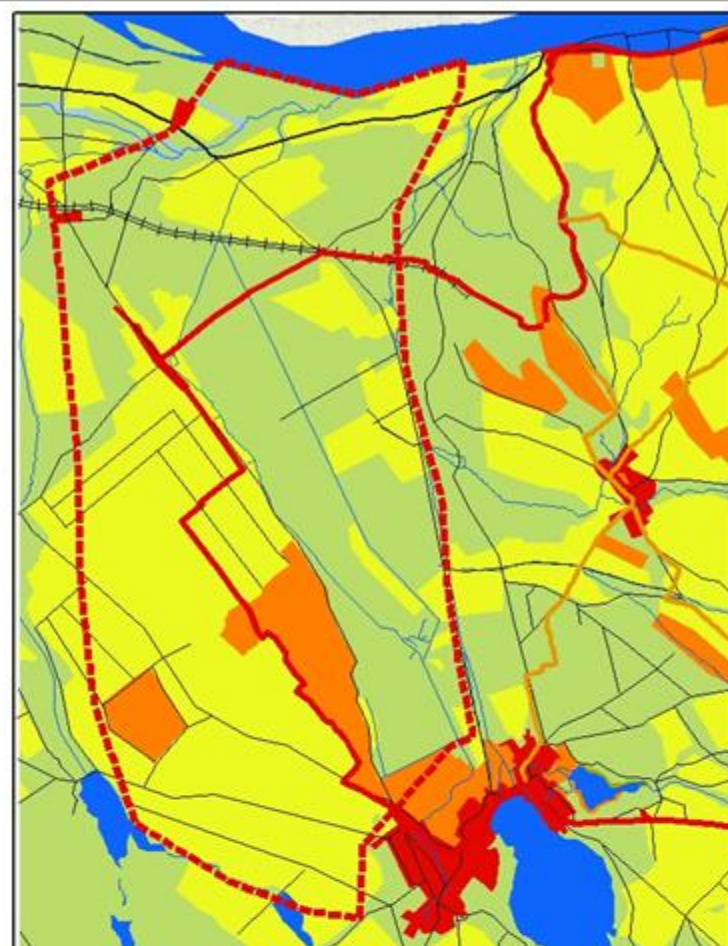
Készítették a Szent István Egyetem
Tájépítész mérnök MSc hallgatói

Budapest, 2018 május

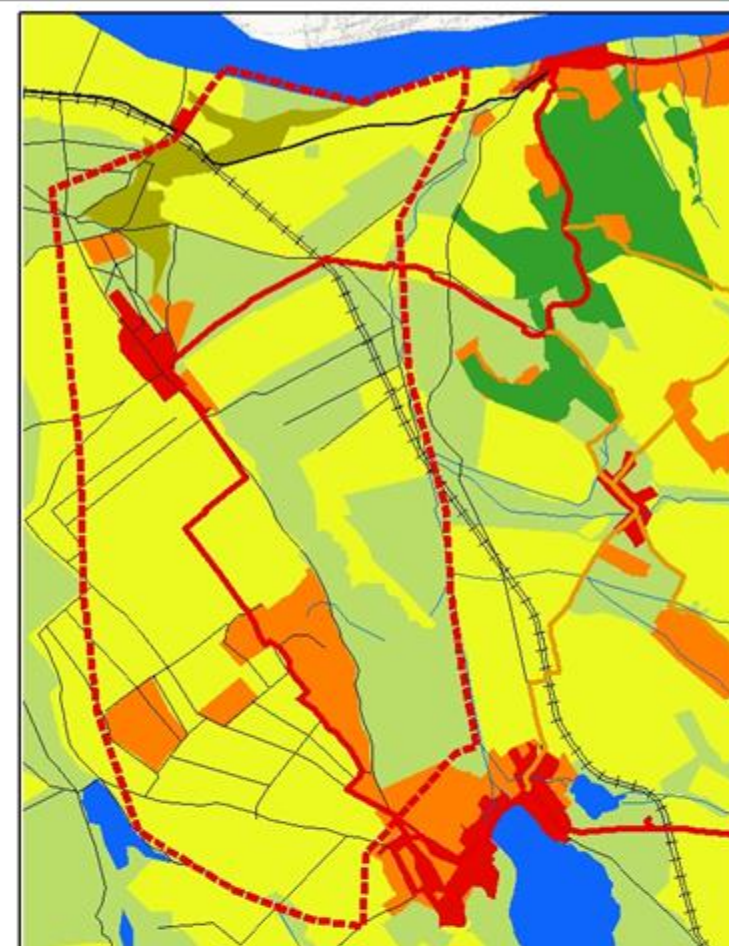
Rálátó - Tájkváltozás



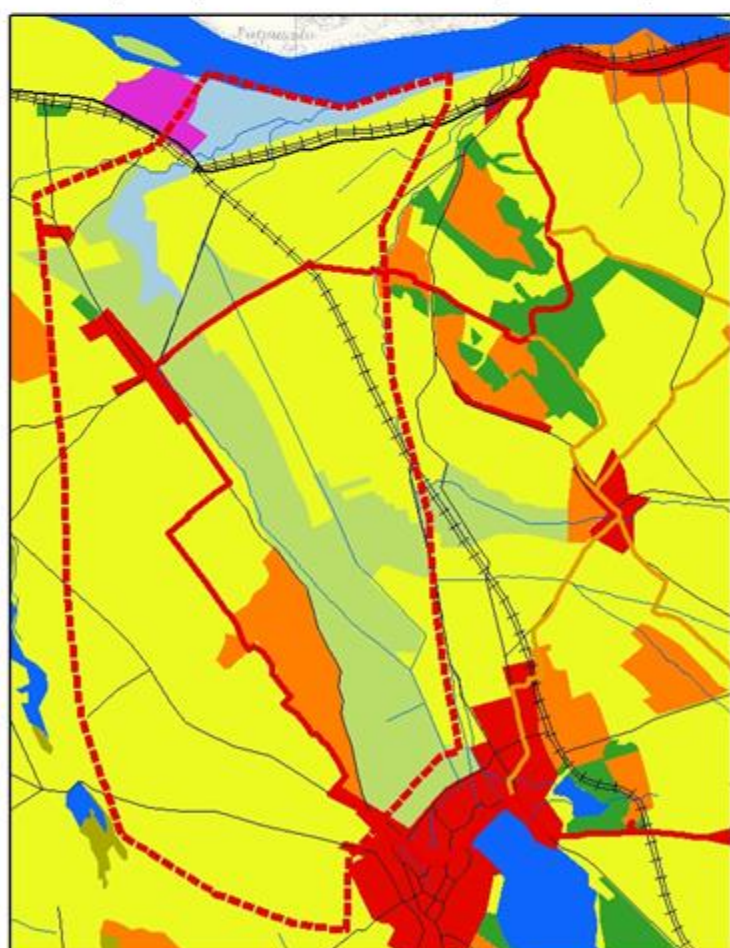
Alaptérkép: I. katonai felmérés (1763-1787)



Alaptérkép: II. katonai felmérés (1806-1869)



Alaptérkép: III. katonai felmérés (1869-1887)



Alaptérkép: IV. katonai felmérés (1941)



Alaptérkép: Topográfiai térkép (1990)



Alaptérkép: Ortofotó (2015)

Tájfejlesztési, tájvédelmi
javaslatok
a Nyugat-Gerecse
térségében

Rálátó

TÁJVÁLTOZÁS

JELMAGYARÁZAT

Rálátó karakterterület

Kulturális utak

Tájban élő ember-Gerecse kör

Gerecse-Átkötő szakaszok

Autópálya

Országút

Jelentős útvonalak

Vasútvonal

Vízfolyás

Gyep

Szántó

Kert, szőlő, gyümölcsös

Erdő

Beépített lakóterület

Vízfelület

Mocsár, vízállásos terület

Nádas

Települési zöldfelület

Iparterület

Szőlő

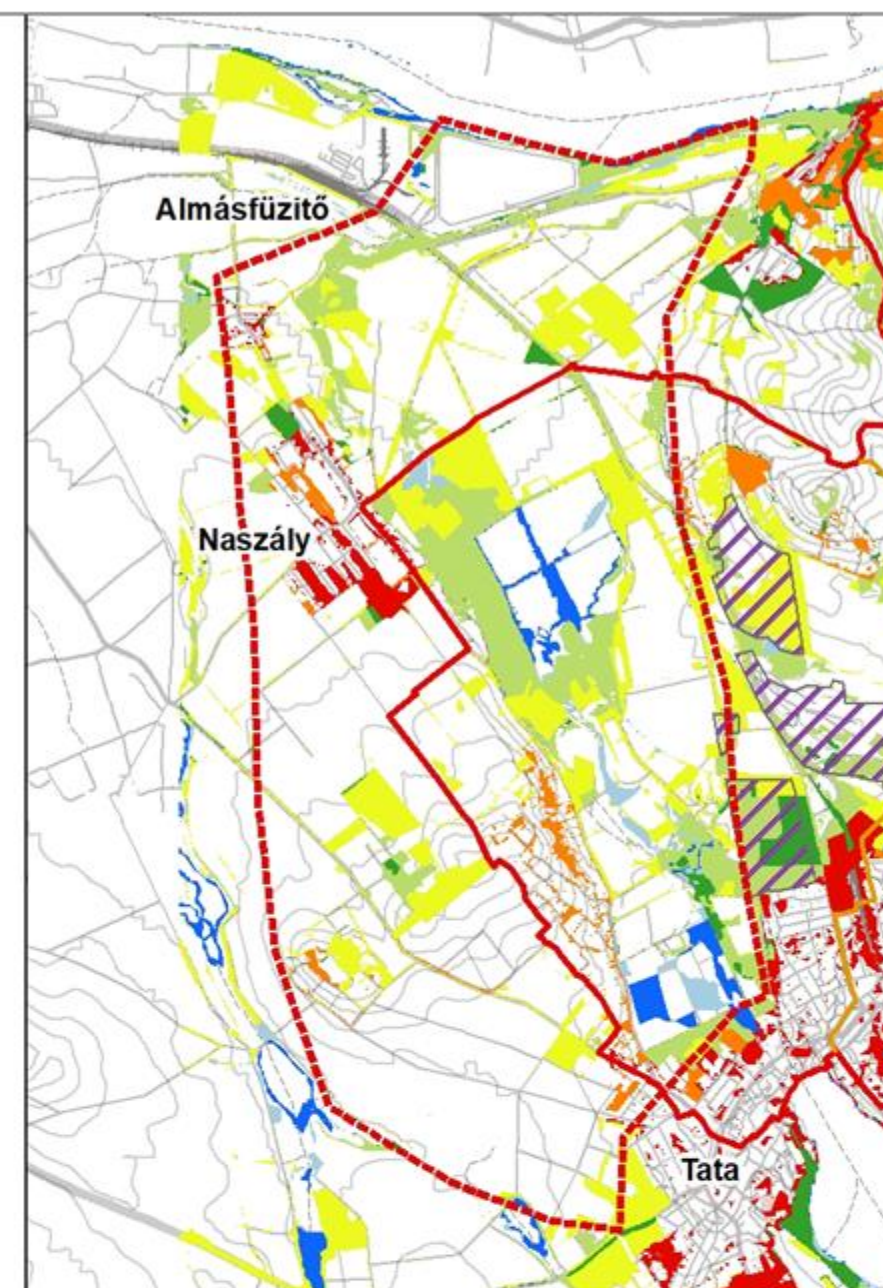
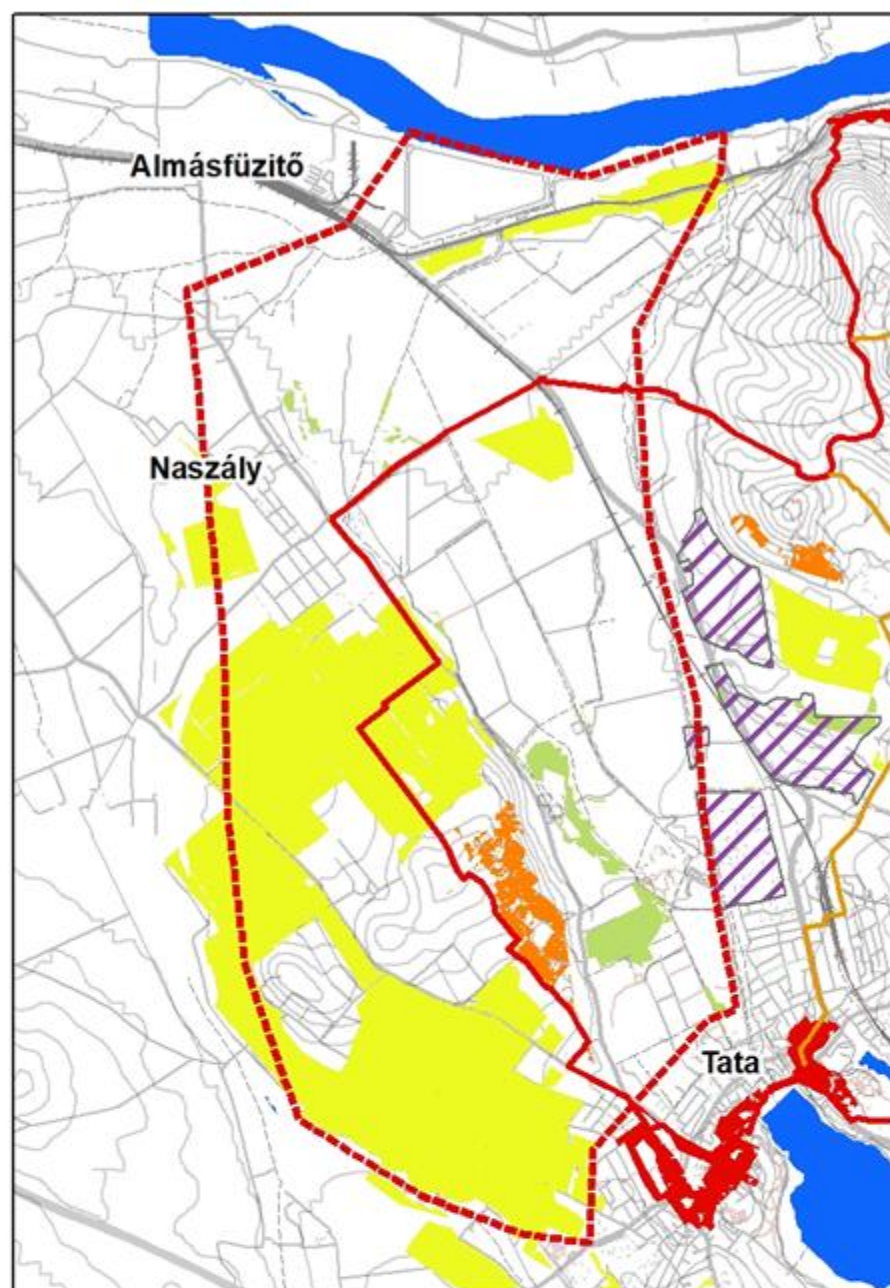


M=1:90 000

Készítették a Szent István Egyetem
Tájépítész mérnök MSc hallgatói

Budapest, 2018 május

Rálátó - Stabil és új területhasználatok



Tájfejlesztési, tájvédelmi javaslatok a Nyugat-Gerecse térségében

Rálátó

STABIL ÉS LEGÚJABB TERÜLETHASZNÁLAT

Alaptérkép: Jelenlegi úthálózat

JELMAGYARÁZAT

- Rálátó karakterterület
- Kulturális utak**
- Tájban élő ember-Gerecse kör
- Gerecse-Átkötő szakaszok
- Honvédelmi területek
- szintvonal (100sm)

Stabil területhasználat

- beépített
- erdő
- gyepek
- szántó
- szőlő
- víz


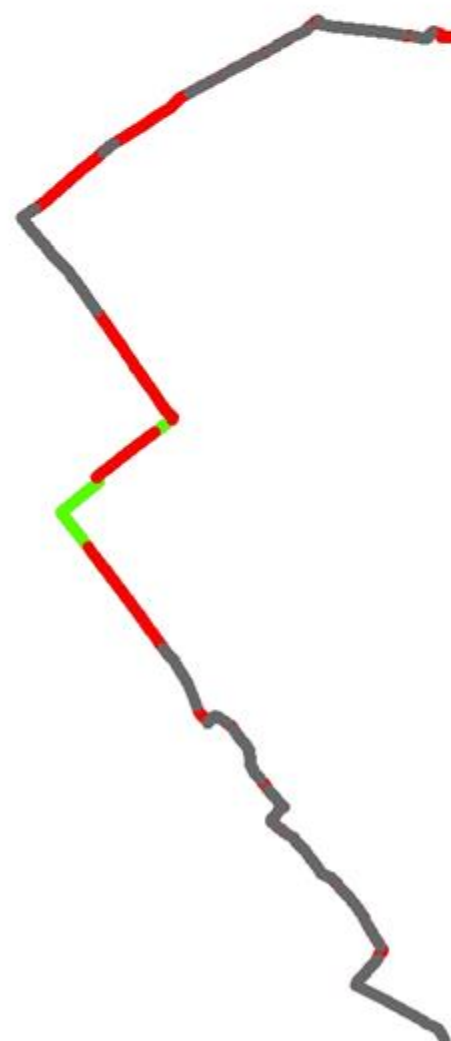
Borút áthaladó szakaszai

- Semleges területek
- Legújabbán átalakult területek
- Stabil tájhasználatú területek

M=1:50 000

Legújabbán átalakult területek

- beépített
- erdő
- gyepek
- ipar
- kert
- mocsár
- szántó
- szőlő
- víz



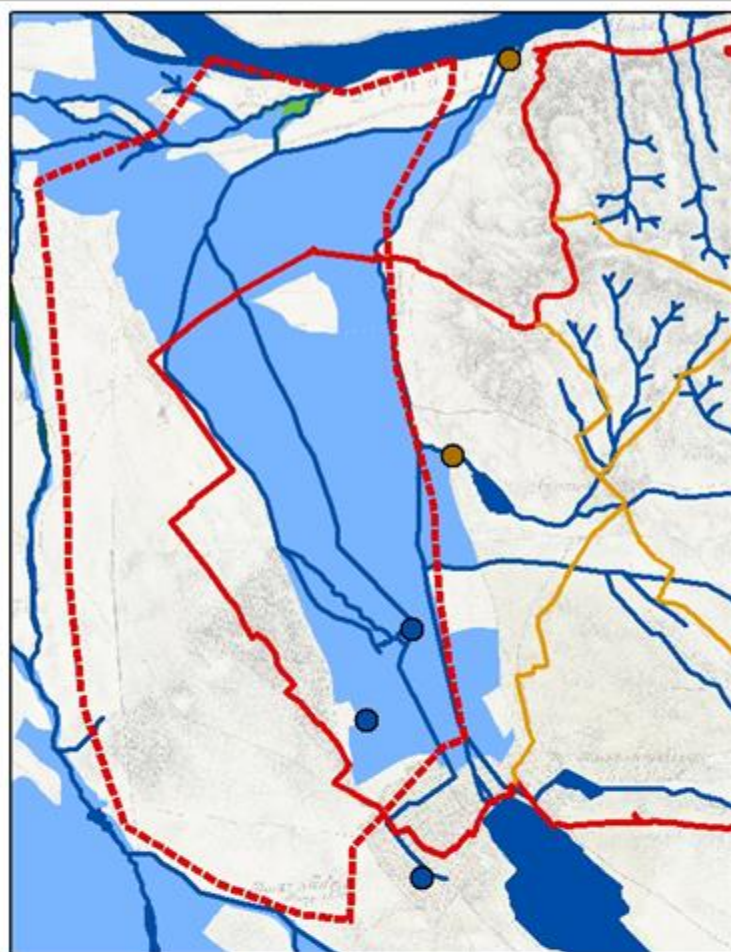
M=1:70 000

Készítették a Szent István Egyetem Tájépítész mérnök MSc hallgatói

Budapest, 2018 május



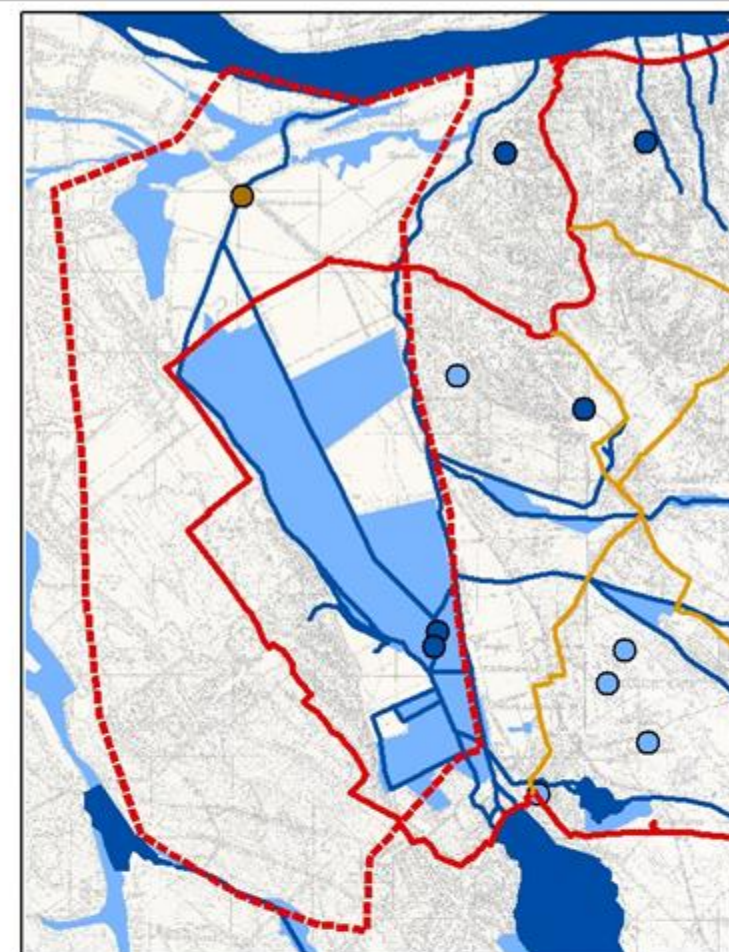
Rálátó - Vízhálózat változása



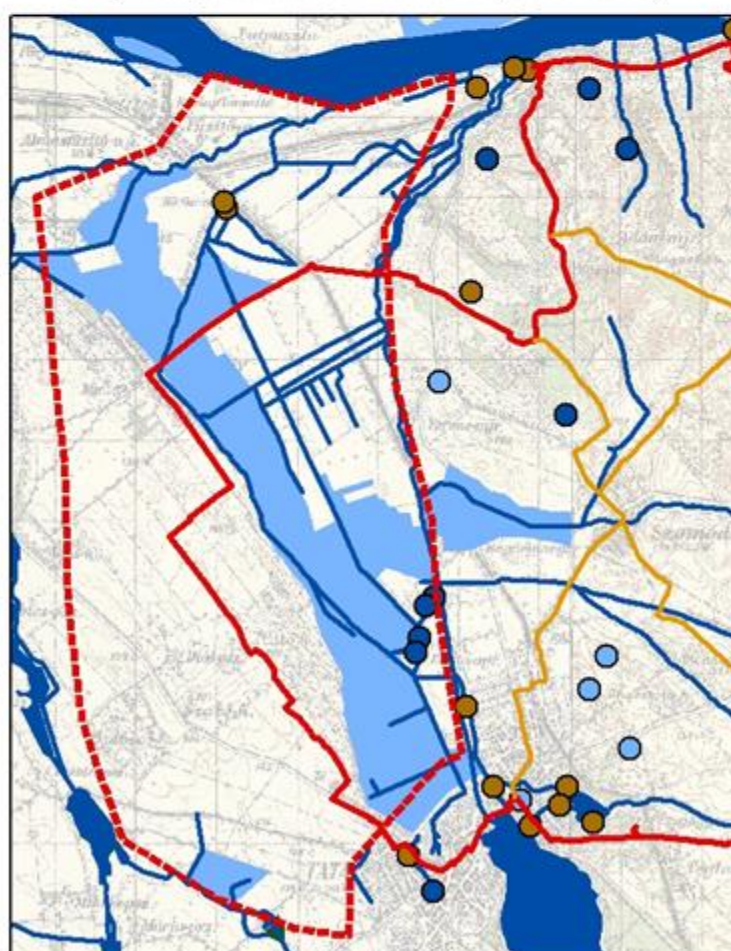
Alaptérkép: I. katonai felmérés (1763-1787)



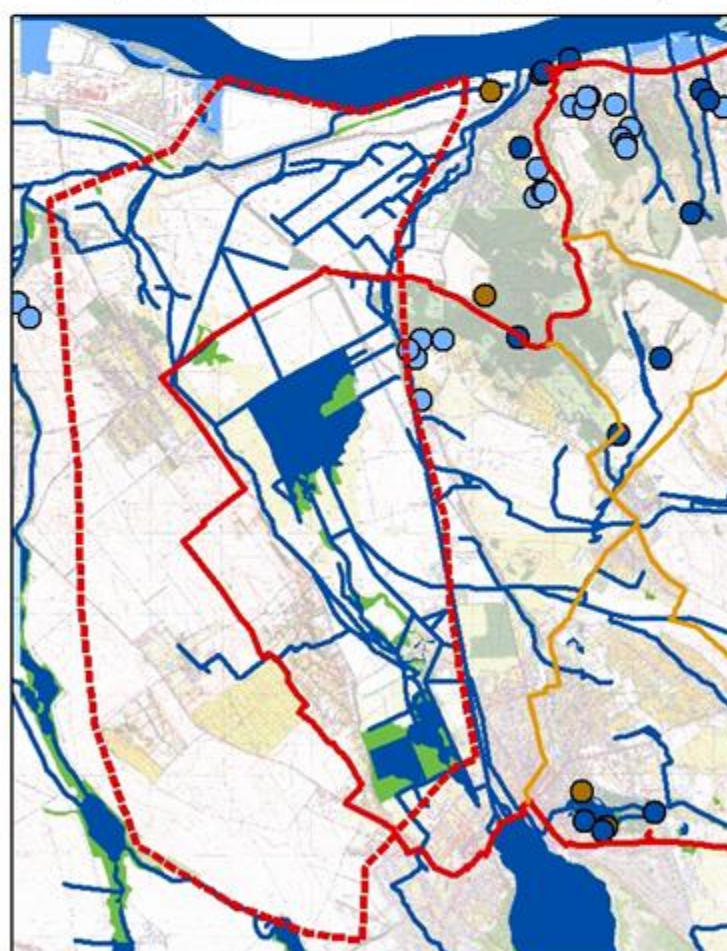
Alaptérkép: II. katonai felmérés (1806-1869)



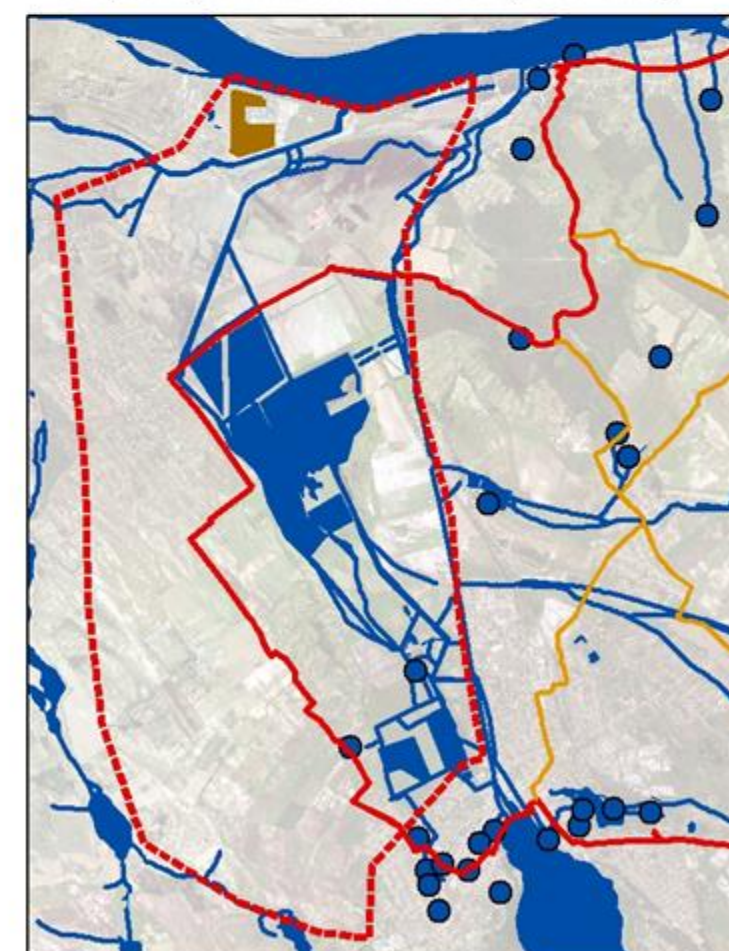
Alaptérkép: III. katonai felmérés (1869-1887)



Alaptérkép: IV. katonai felmérés (1941)



Alaptérkép: Topográfiai térkép (1990)



Alaptérkép: Ortofotó (2015)

Tájfejlesztési, tájvédelmi
javaslatok
a Nyugat-Gerece
térségében

Rálátó

SZÁRAZODÁS MÉRTÉKE

JELMAGYARÁZAT

- Rálátó karakterterület
- Kulturális utak**
- Tájban élő ember-Gerece kör
- Gerece-Átkötő szakaszok
- forrás
- gémeskút
- kút
- vízialom
- vízfolyás
- tó
- mocsár
- belvizes terület
- nádas
- zagytározó



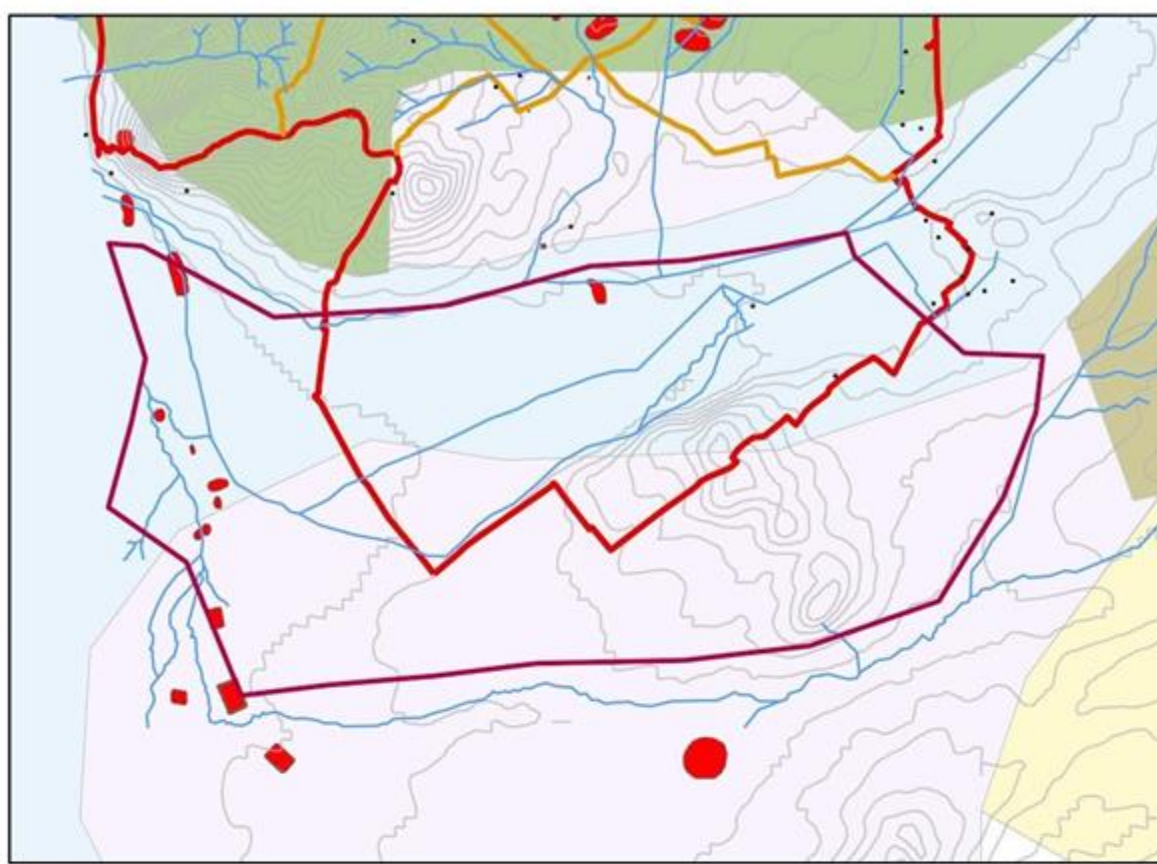
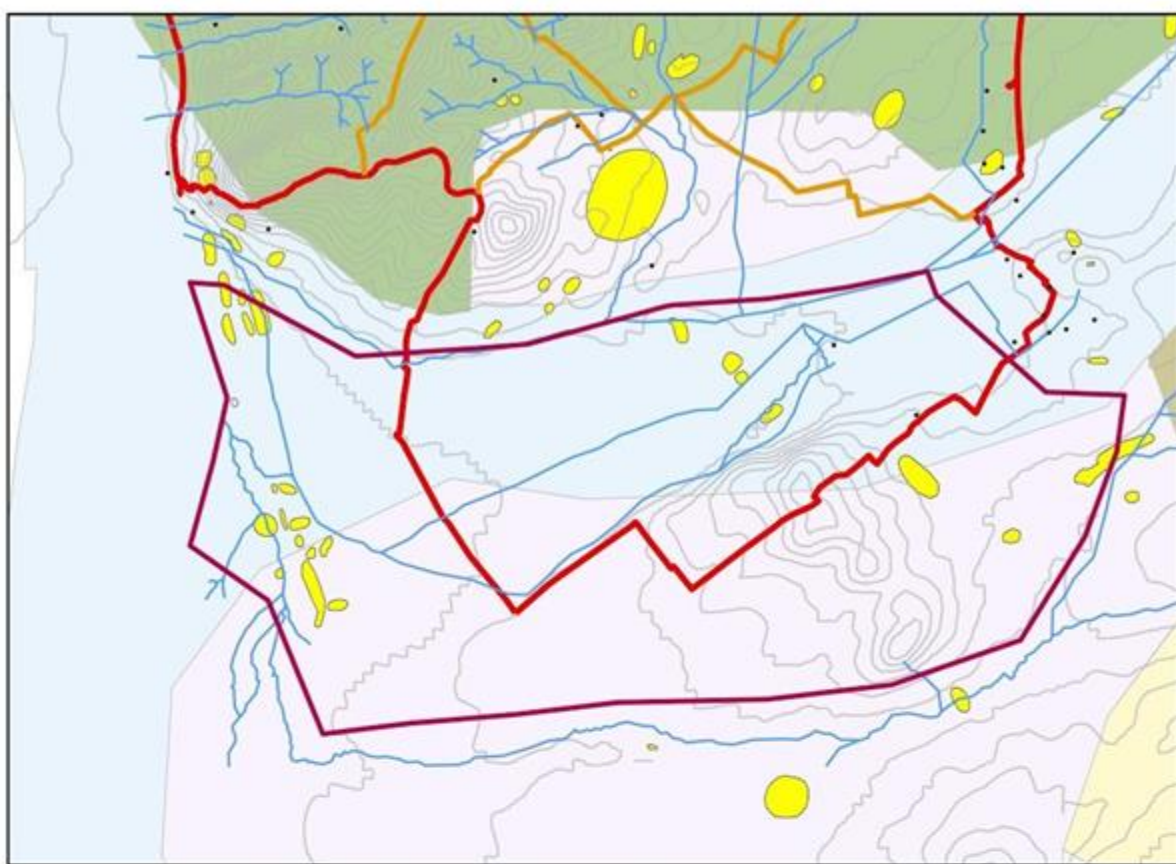
0 1 2 4
Km

M=1:90 000

Készítették a Szent István Egyetem
Tájépítész mérnökök MSc hallgatói

Budapest, 2018 május

Rálátó - Régészet

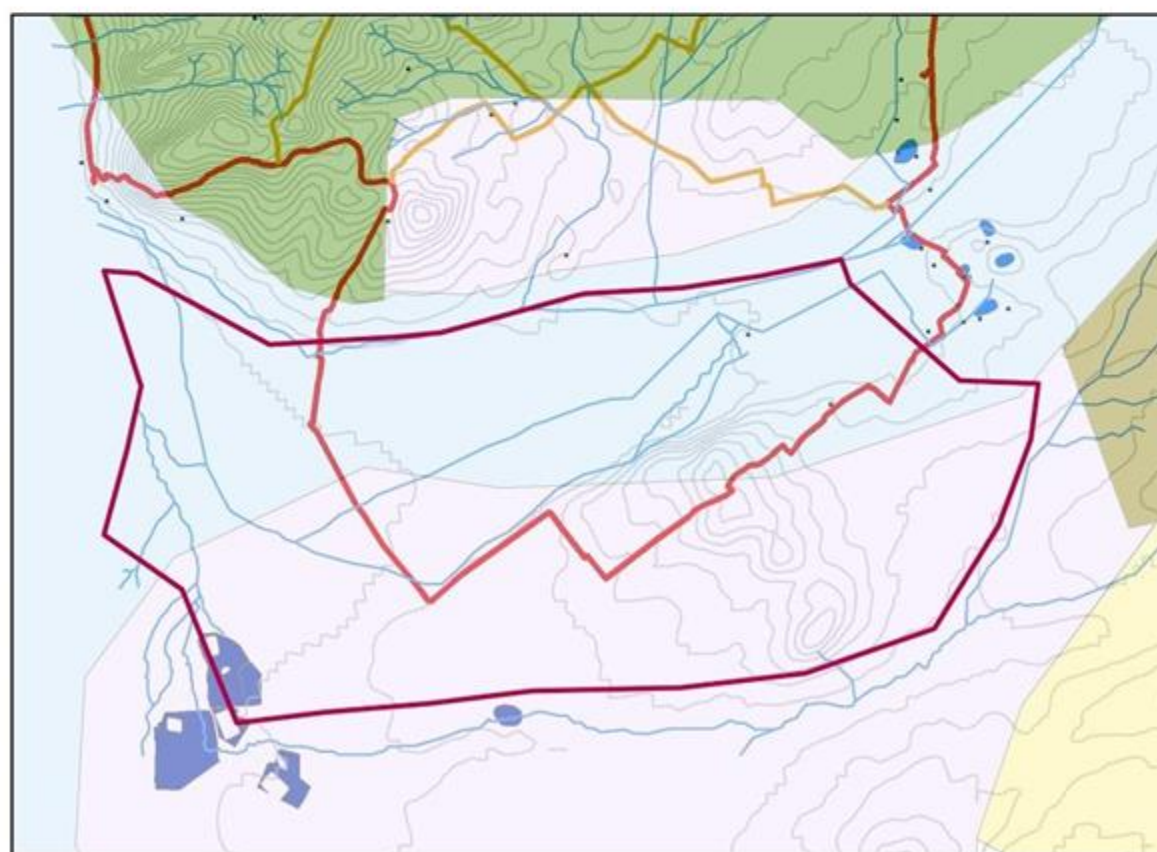
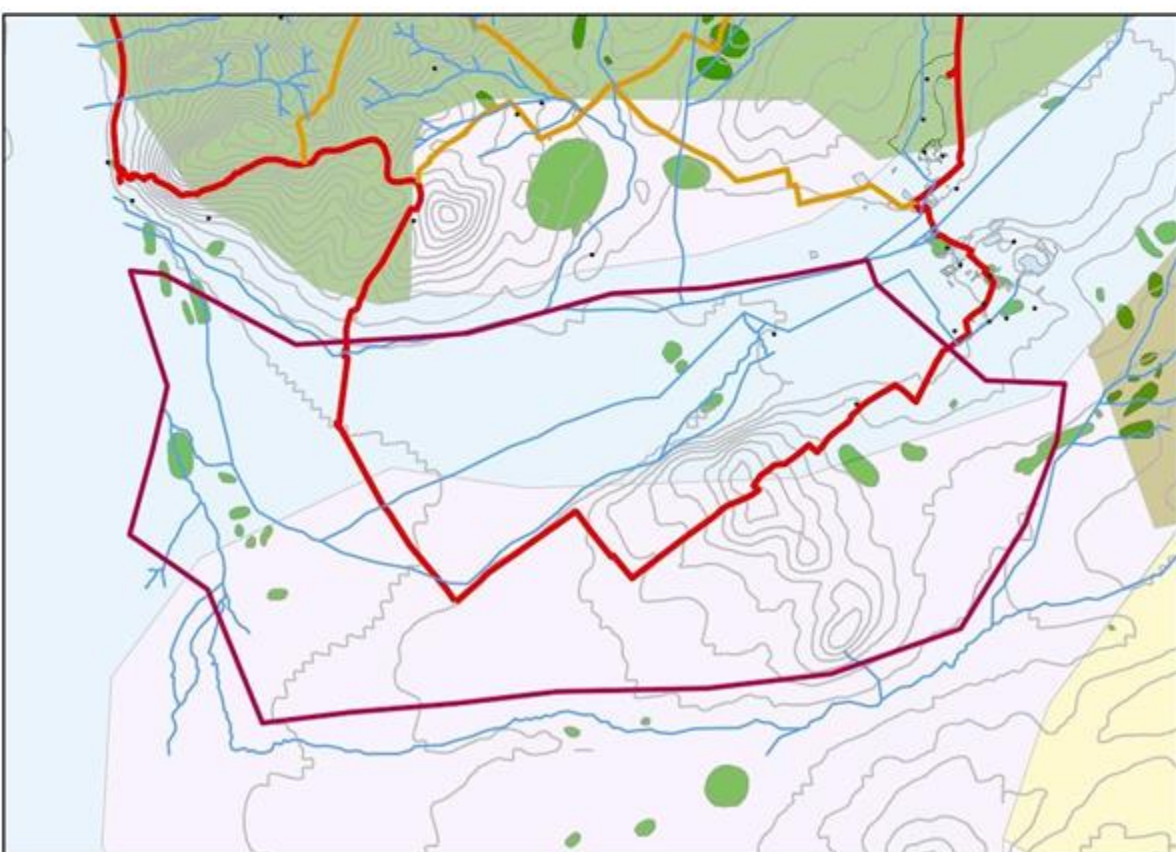


Tájfejlesztési, tájvédelmi javaslatok a Nyugat-Gerecse térségében

Rálátó

Kulturális örökség a tájban I.ű (régészet)

Alaptérkép: potenciális vegetáció térkép szintvonalakkal



JELMAGYARÁZAT

Korok

- őskor
- ókor
- középkor
- újkor

által-er-karakter

Kulturális utak

- Tájban élő ember-Gerecse kör
- Gerecse-Átkötő szakaszok
- szintvonal (100sm)



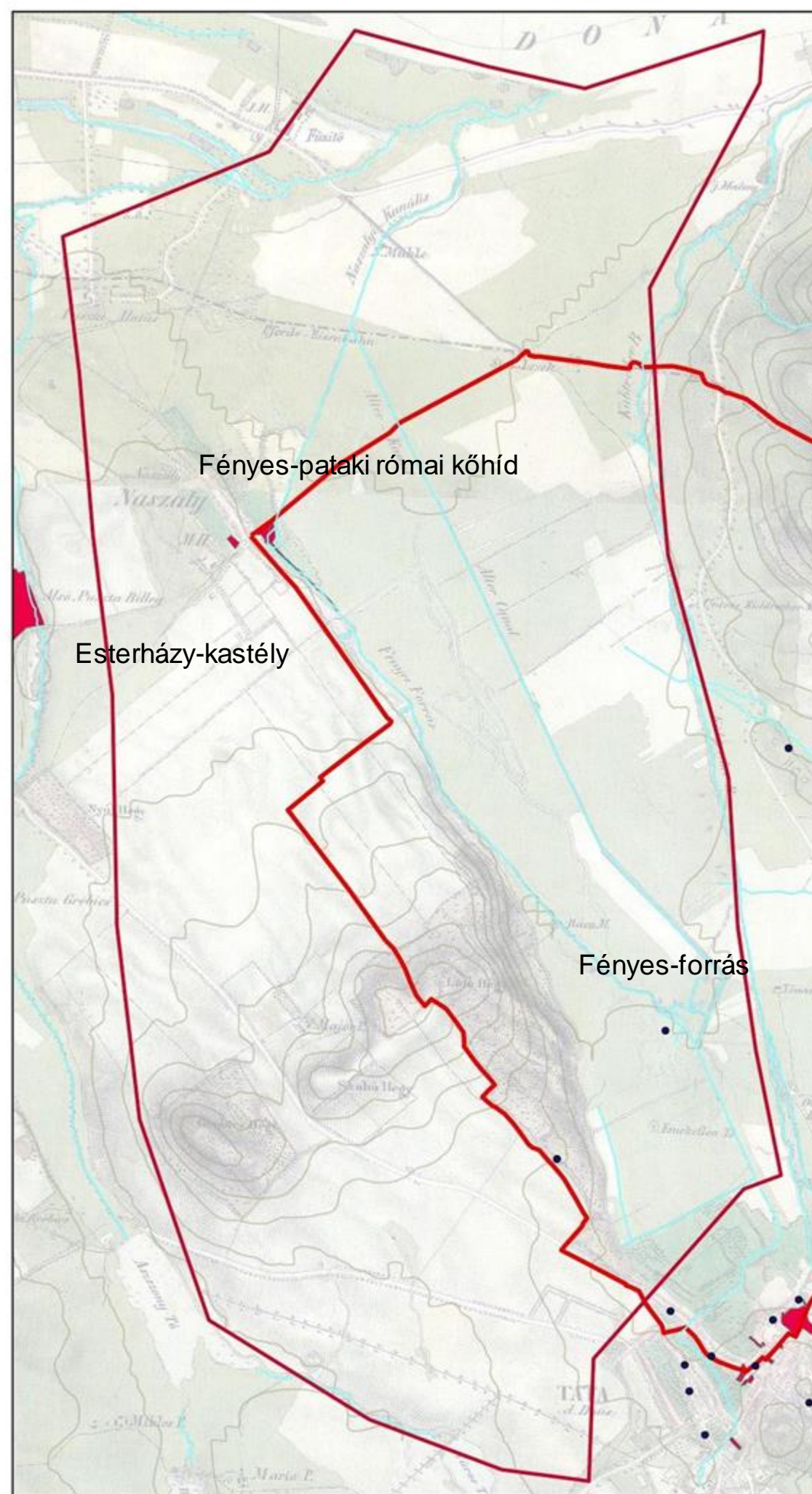
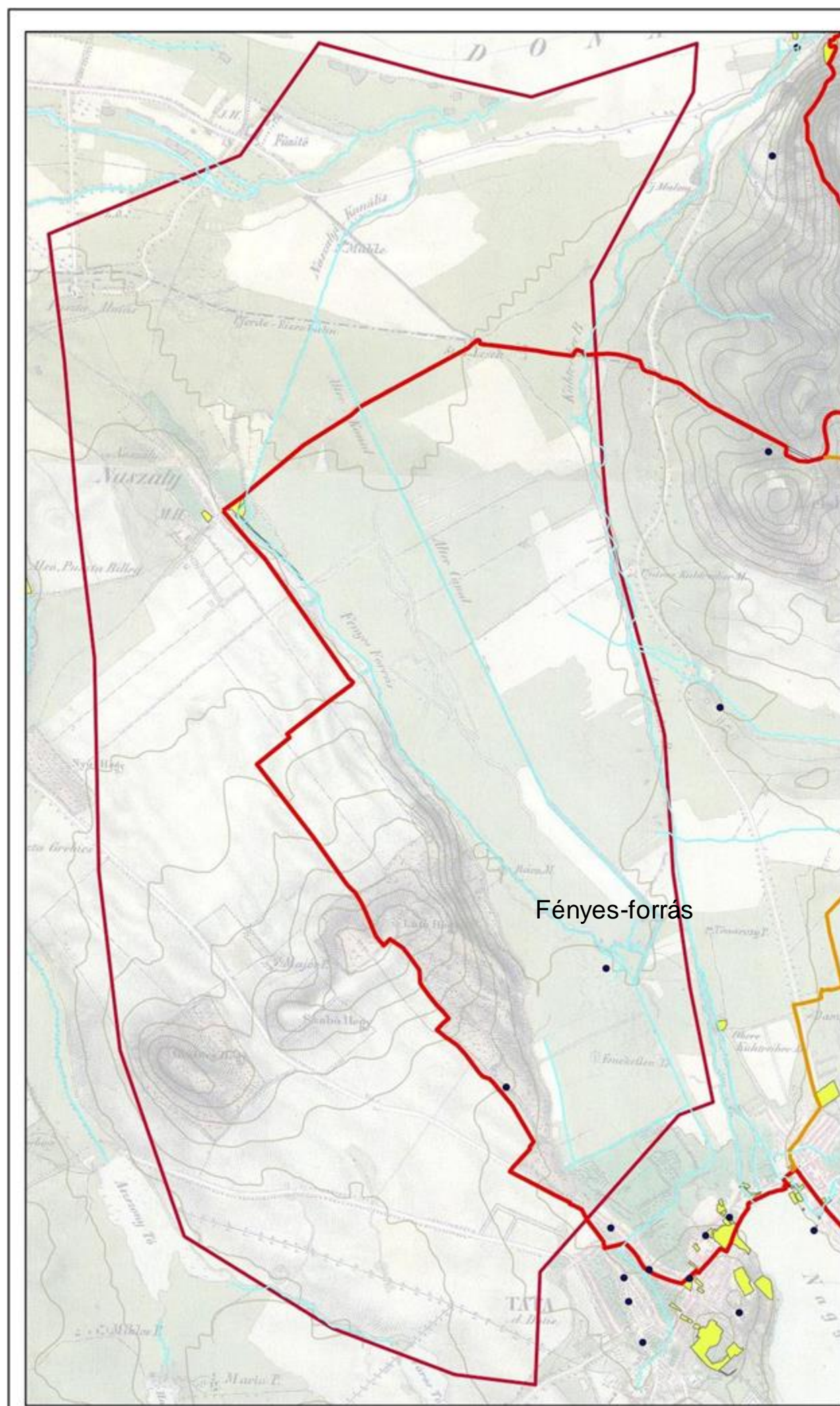
0 0.5 1 2 Km

M=1:85 000

Készítették a Szent István Egyetem Tájépítész mérnök MSc hallgatói

Budapest, 2018 május

Rálátó - Műemlékek



Tájfejlesztési, tájvédelmi
javaslatok
a Nyugat-Gerece
térségében

Térségi vizsgálat

Műemlékek

Alaptérkép:
második katonai felmérés,
szintvonalakkal

JELMAGYARÁZAT

Korok

- 18. század
- 19. század



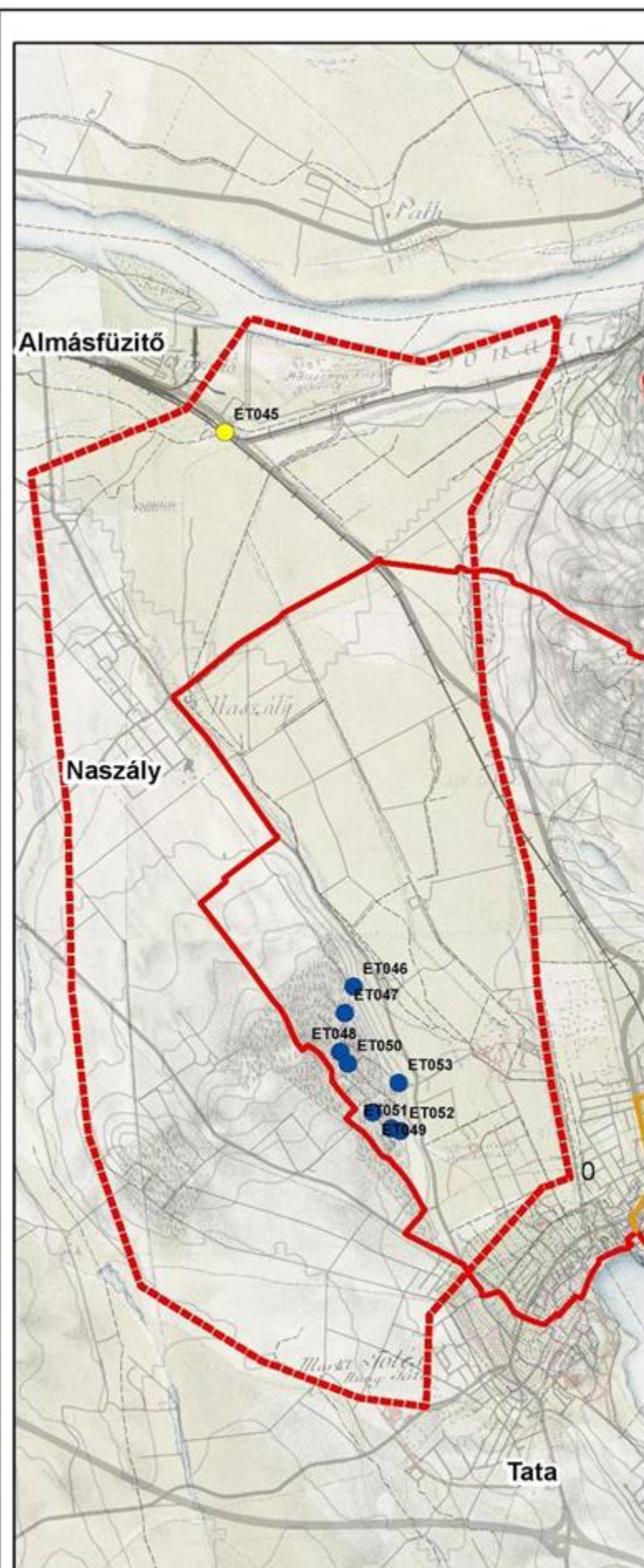
0 0.5 1 2
Km

M=1:40 000

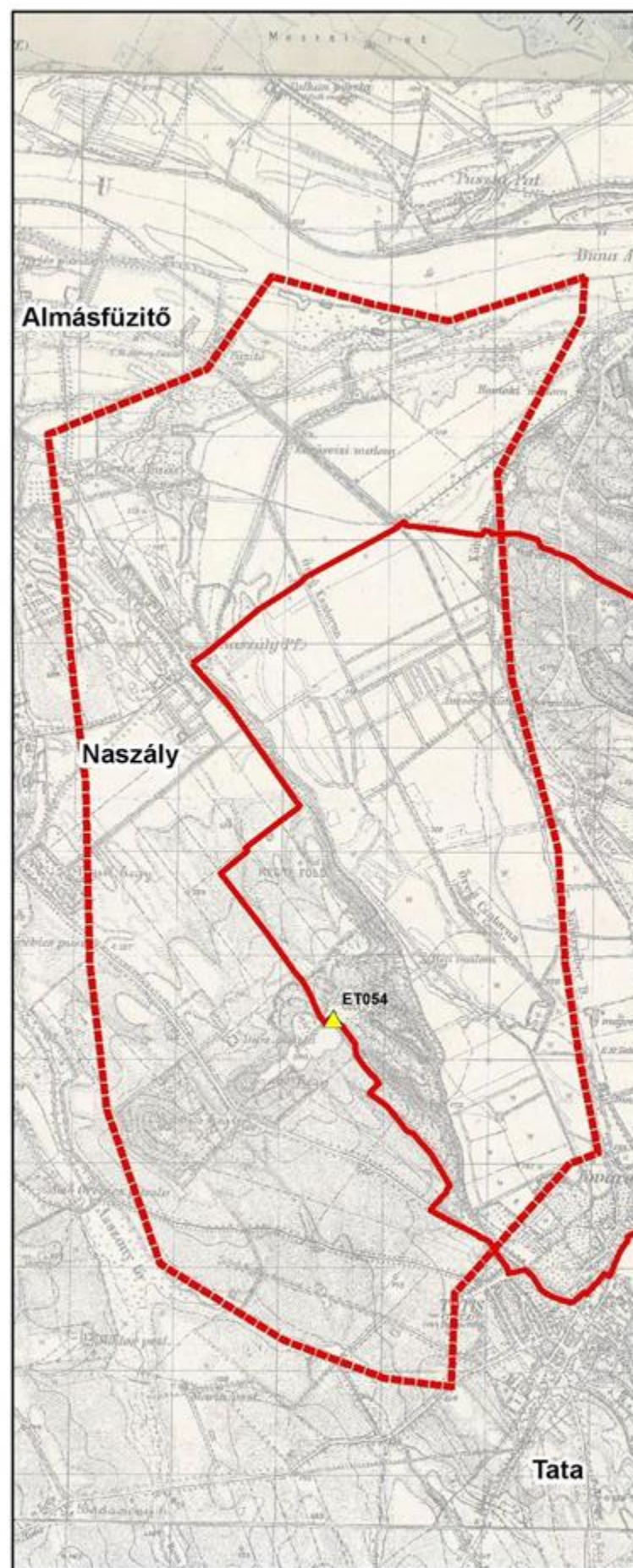
Készítették a Szent István Egyetem
Tájépítész mérnök MSc hallgatói

Budapest, 2018 május

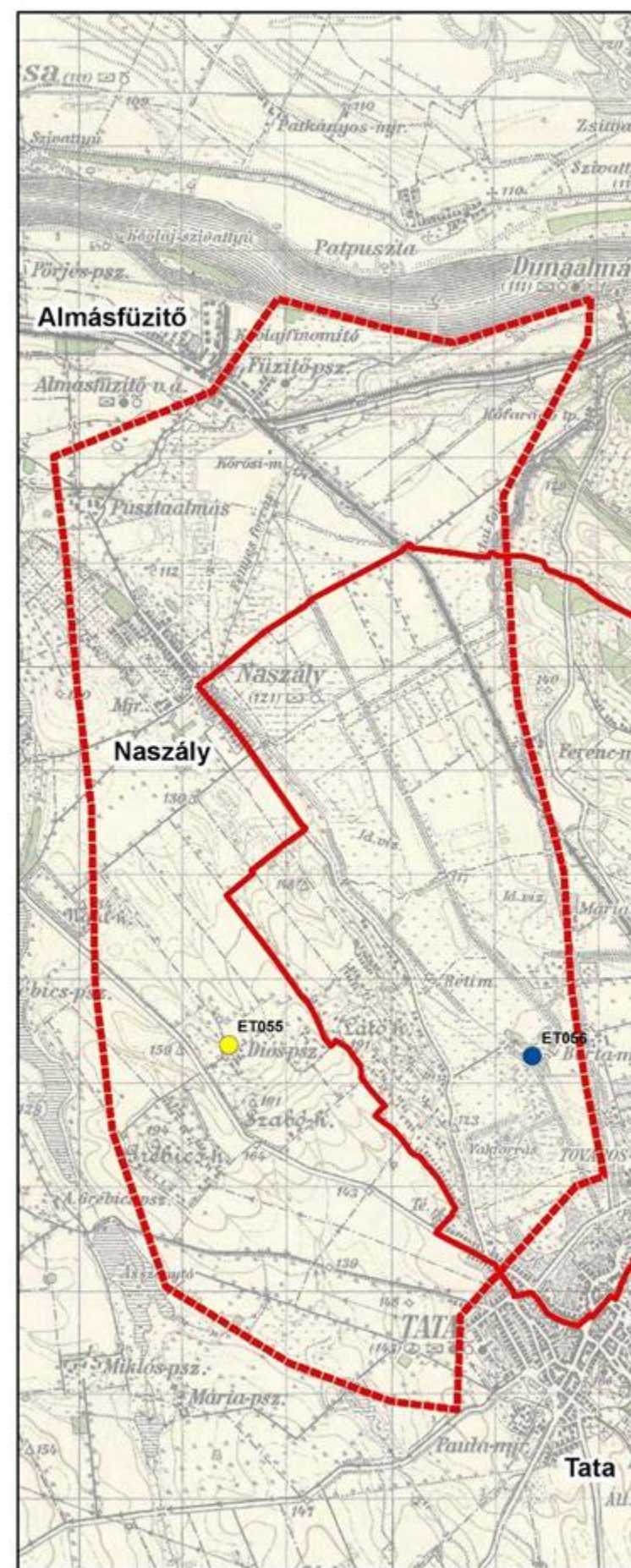
Rálátó - Tájértékek



A kezdetektől 1787-ig (I. katonai felmérés: 1763-1787)



1869-1887 (III. katonai felmérés: 1869-1887)



1887-1941 (IV. katonai felmérés: 1941)

Tájfejlesztési, tájvédelmi javaslatok a Nyugat-Gerecse térségében


Rálátó, Által-ér környéke

KULTURÁLIS ÖRÖKSÉG A TÁJBAN II. (EGYEDI TÁJÉRTÉKEK)

Alaptérkép:
Katonai felmérések

JELMAGYARÁZAT

- Tervezett borút
- Átkötő szakaszok
- Rálátó karakterterület
- pince
- Kultúrtörténeti egyedi tájértékek
- Természeti egyedi tájértékek



M=1:60 000

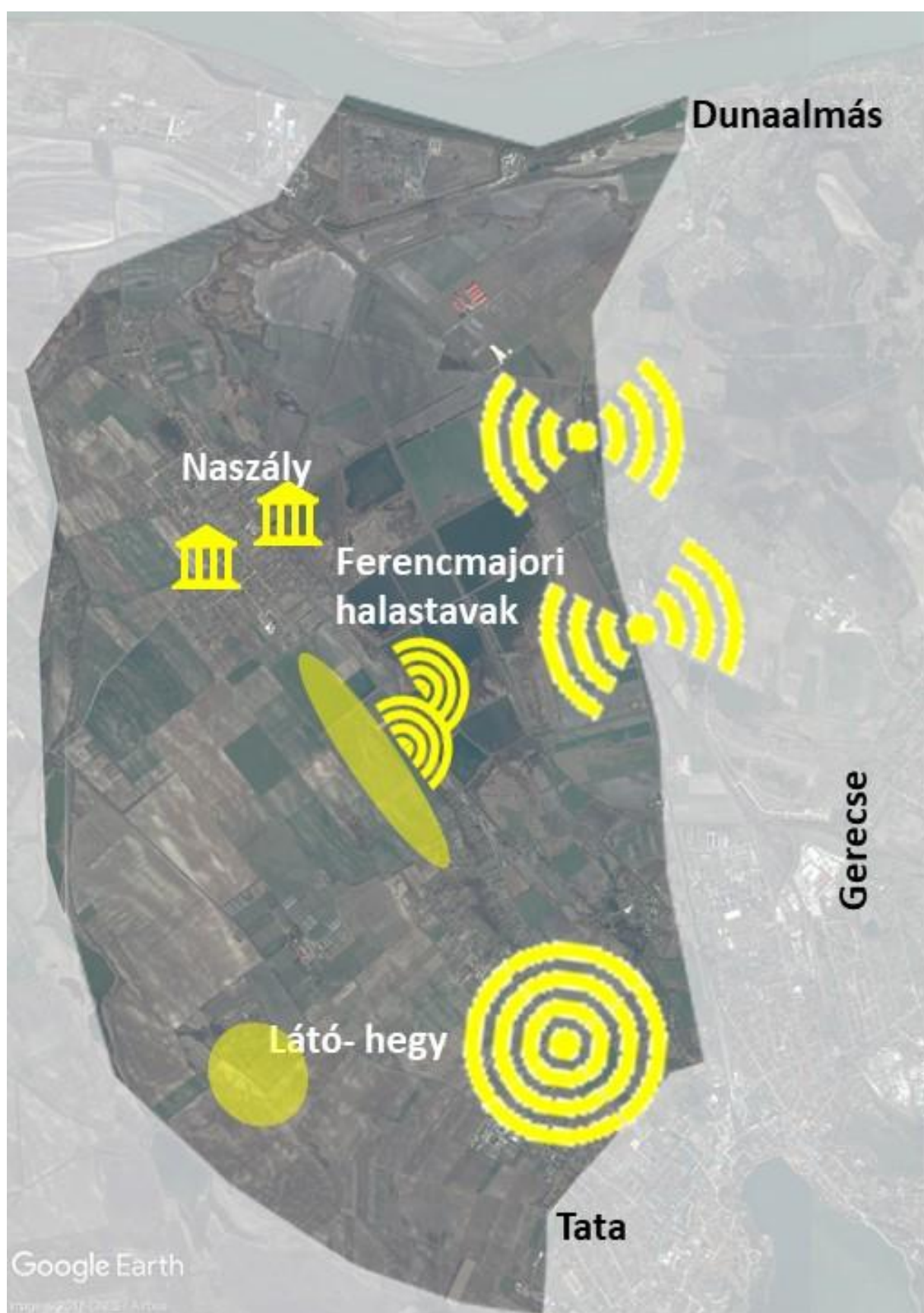
Készítették a Szent István Egyetem Tájépítész mérnök MSc hallgatói

Budapest, 2018 május





Rálátó - Tájmarkerek, látványpontok



Kétirányú látványkapcsolat



Teljes látványkapcsolat



Védendő rálátások



Tájmarkerek

Tájmarkerek

- meghatározó pontok
- távolról is jól beazonosítható
- tájékoztató pont

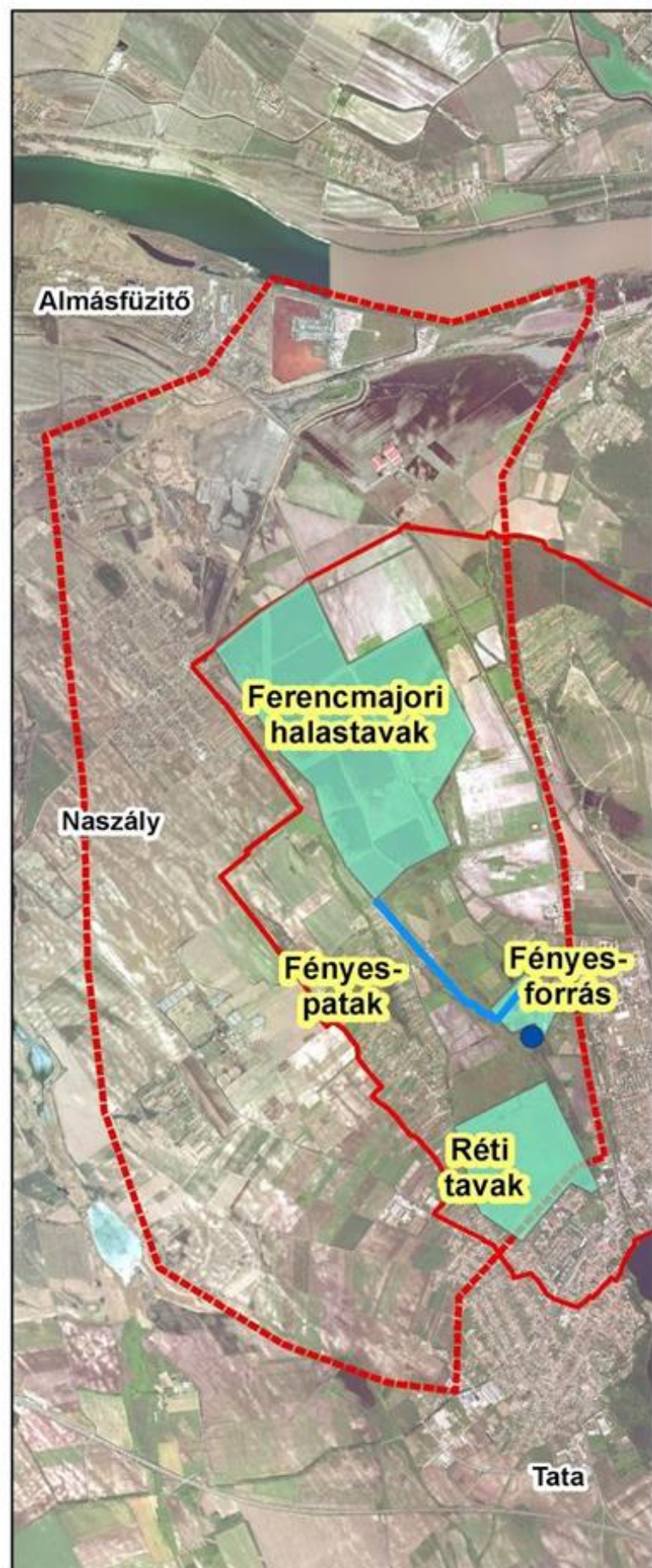
Kilátópont

- jó rálátás a területre
- panoráma
- fotópont

Védendő rálátások

- kilátás és rálátás egyben
- egykori pincesorok
- kulturális és természeti értékek

Rálátó - Túraúthoz javasolt **természeti** és **kulturális** örökség értékpontjai



Javasolt természeti értékek



Javasolt kulturális értékek



Ferencmajori halastavak

Javasolt természeti értékek:

- Ferencmajori halastavak élővilága
- Fényes-patak és környezete
- Fényes-forrás
- Réti tavak és környezete

Javasolt kulturális értékek:

- Római kori emlékek, Limeshez kötődő emlékek
- Mikoviny Sámuel vízrendezési munkássága
- Esterházy emlékek: kastély, uradalmi emlékek, lenyomatok
- Látó-hegyi dombos pincék
- Fényes-fürdő

Jelentős fasorok:

- Vadgesztenyefasor, Tata
- Törökmogyorófasor, Naszály
- Akácfasor, Billegpuszta

Tájfejlesztési, tájvédelmi javaslatok a Nyugat-Gerecse térségében

Rálátó, Által-ér környéke

KULTURÁLIS ÖRÖKSÉG A TÁJBAN II. (EGYEDI TÁJÉRTÉKEK)

Alaptérkép: Katonai felmérések

JELMAGYARÁZAT

- Tervezett túraút
- Átkötő szakaszok
- Értékes vonalas elemek
- ▭ Rálátó karakterterület
- ▭ Értékes területek
- ▭ Értékes területek
- Természeti egyedi tájértékek
- Kultúrtörténeti egyedi tájértékek
- ▲ Pince, pincesor, prés

0 0,75 1,5 3 Km

M=1:60 000

Készítették a Szent István Egyetem Tájépítész mérnök MSc hallgatói

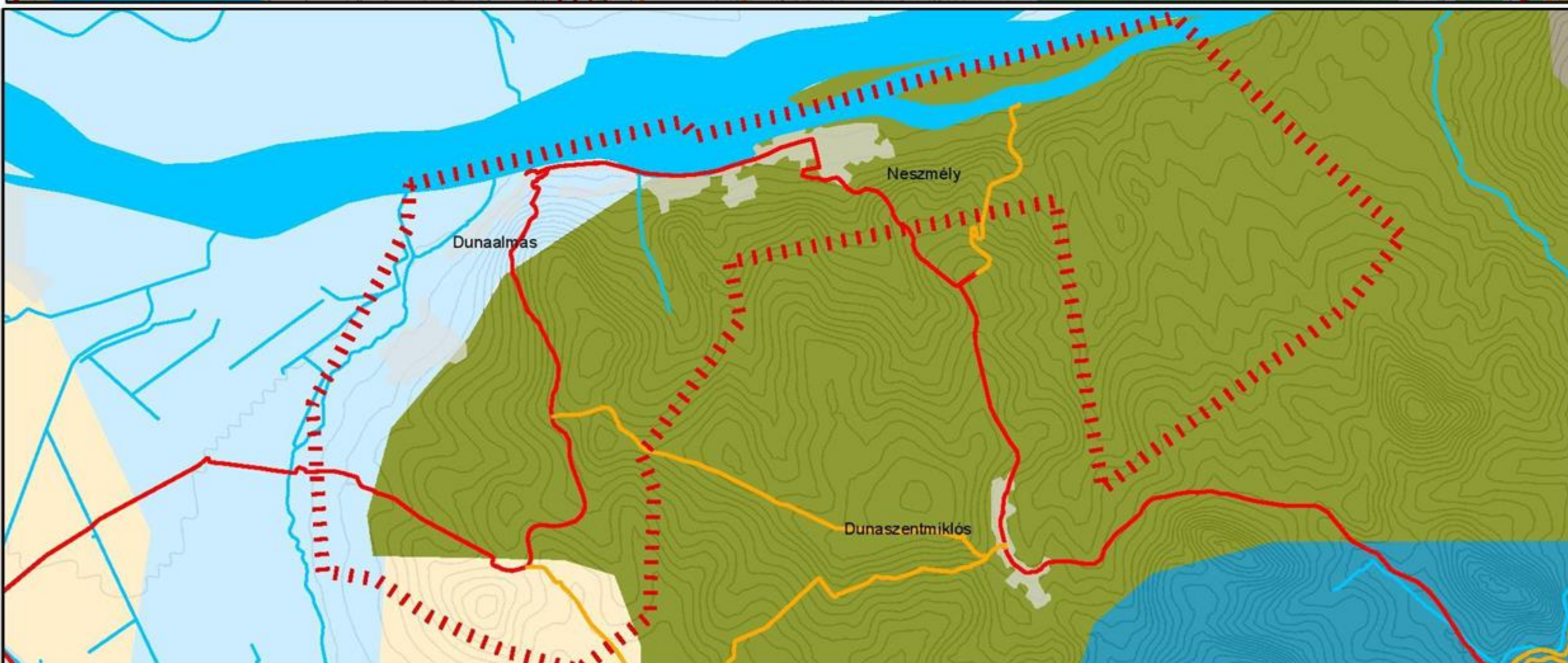
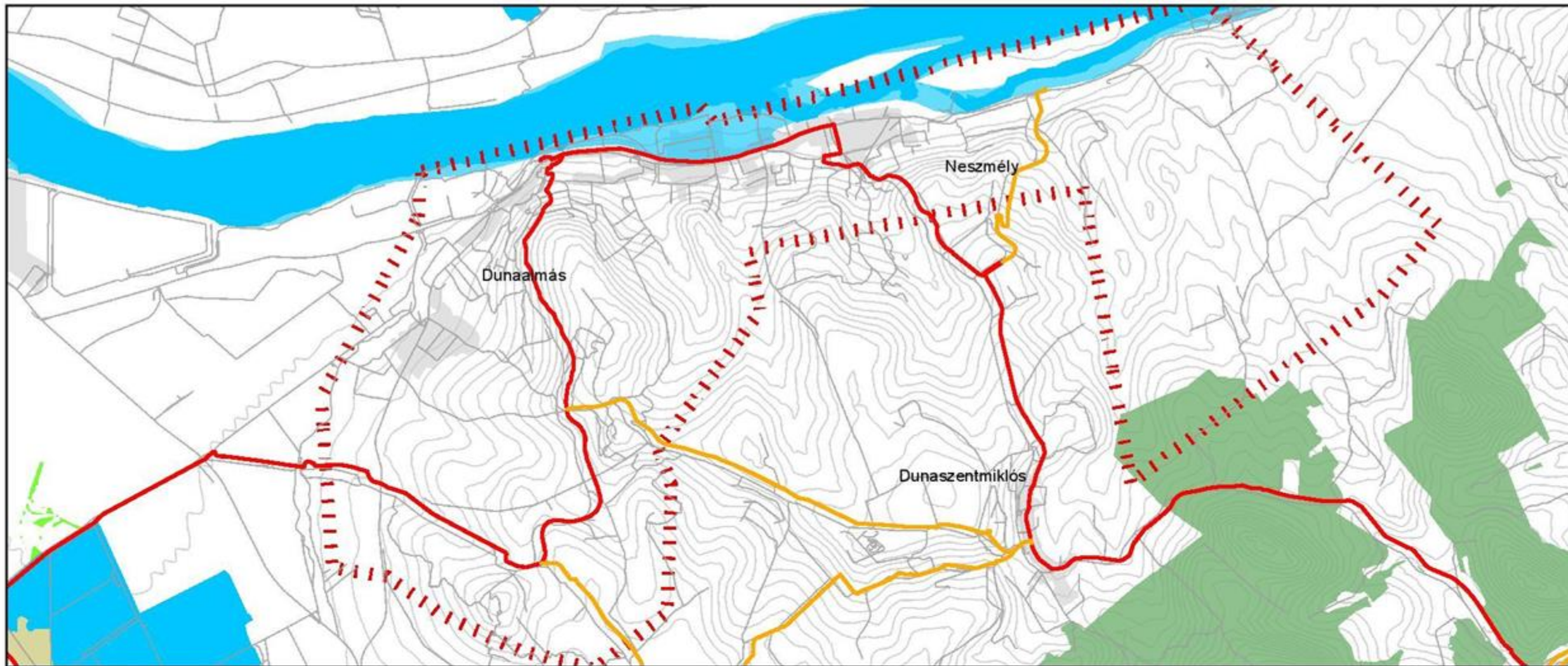
Budapest, 2018 május



Rálátó - Túraúthoz javasolt **természeti és kulturális örökség** értékpontjai



Dunamente - Természeti adottságok



Tájfejlesztési, tájvédelmi javaslatok a Nyugat-Gerecse térségében

Duna- mente karakterterület

Természeti adottságok

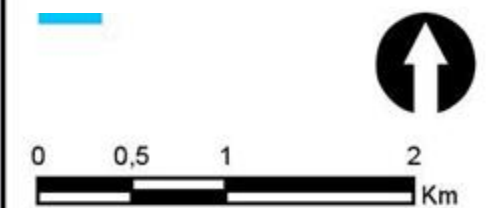
*Alaptérkép:
Domborzat*

Jelmagyarázat

- Tájban élő ember- Fő útvonal
- Tájban élő ember- Átkötő szakaszok
- Vízi utak
- Duna- mente karakter
- Vízhalózat (II. katonai)
- Települési területek
- Potenciális vegetáció**
- árteri ligeterdők
- cseres tölgyesek
- hegyi gyertyános-tölgyesek
- homoki tölgyesek, homok puszták
- illir jellegű molyhos tölgyes karszterdők
- lőszpuszták
- szubmontán bükkösök
- tatárjuharos lősztölgyesek
- Szintvonal (100sm)

Stabil területhasználat

- erdő
- gyep
- víz
-

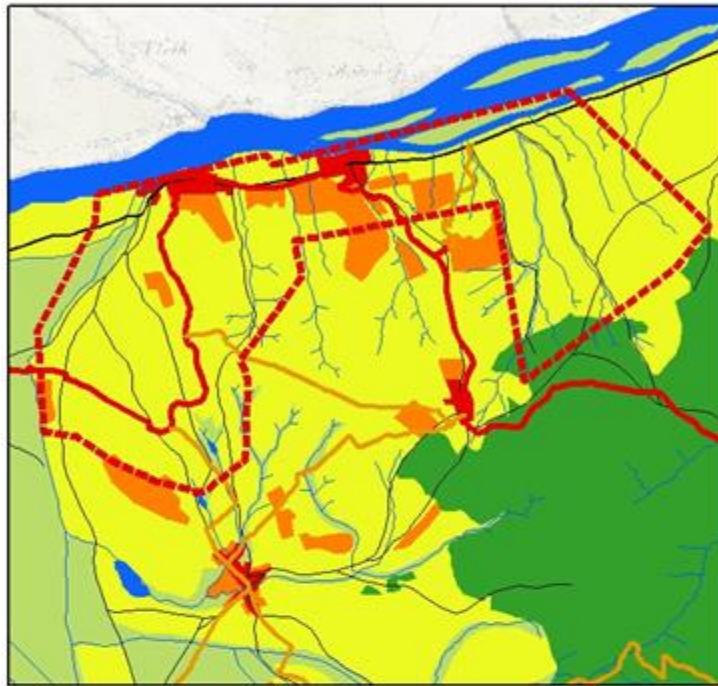


M=1:40 000

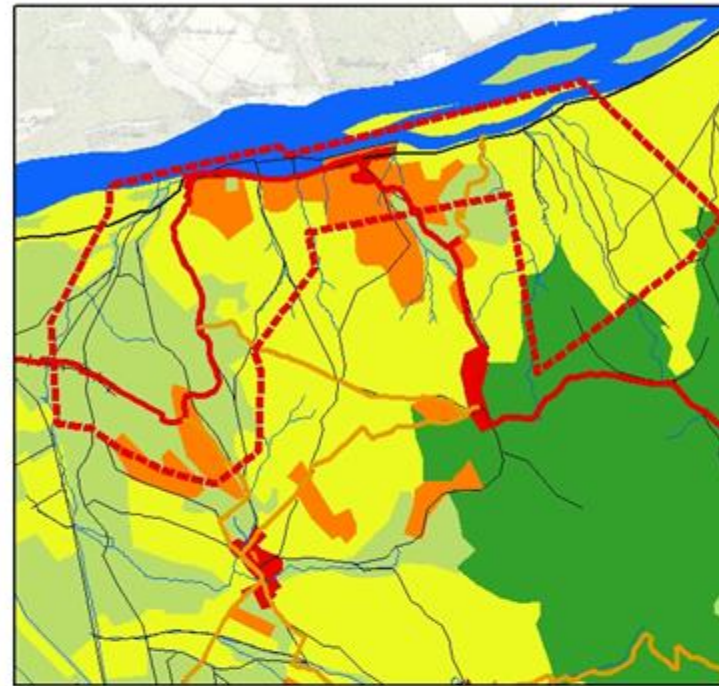
Készítették a Szent István Egyetem
Tájépítész mérnök MSc hallgatói

Budapest, 2018 május

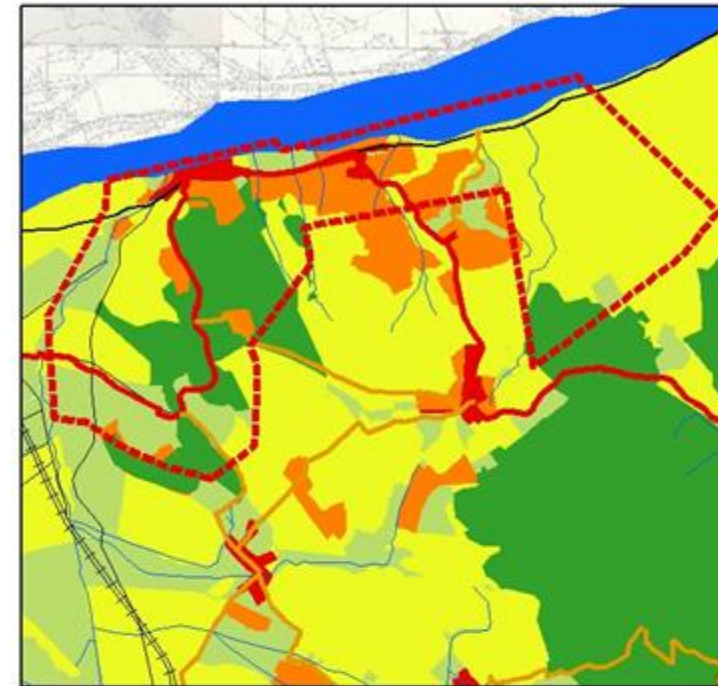
Dunamente - Tájképzés



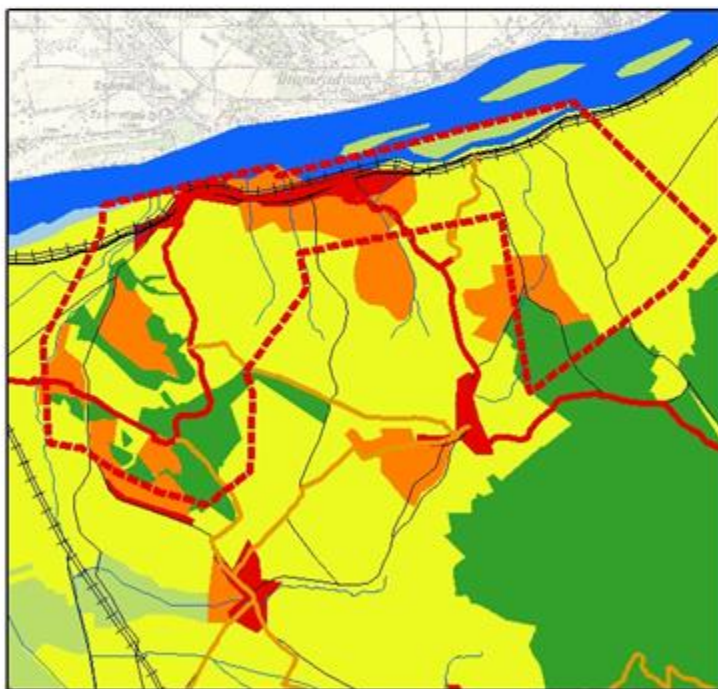
Alaptérkép:
I. katonai felmérés
(1763-1787)



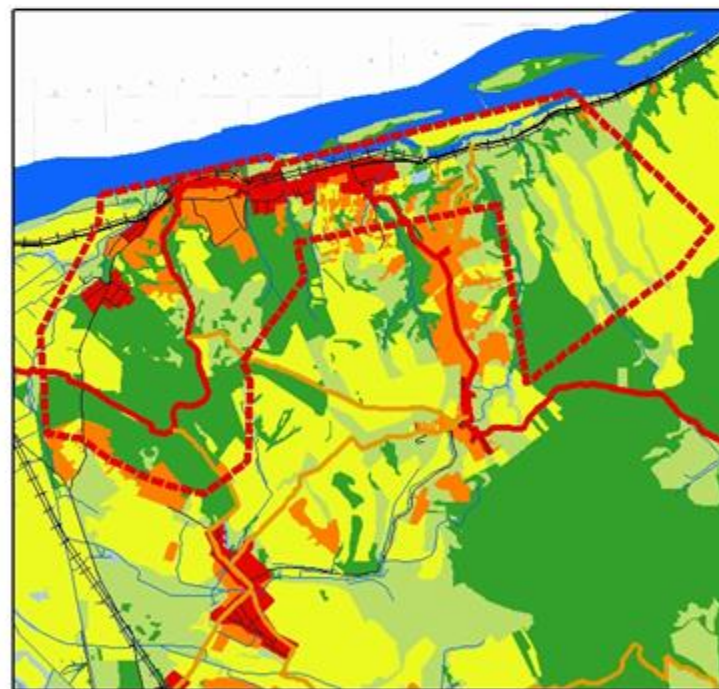
Alaptérkép:
II. katonai felmérés
(1806-1869)



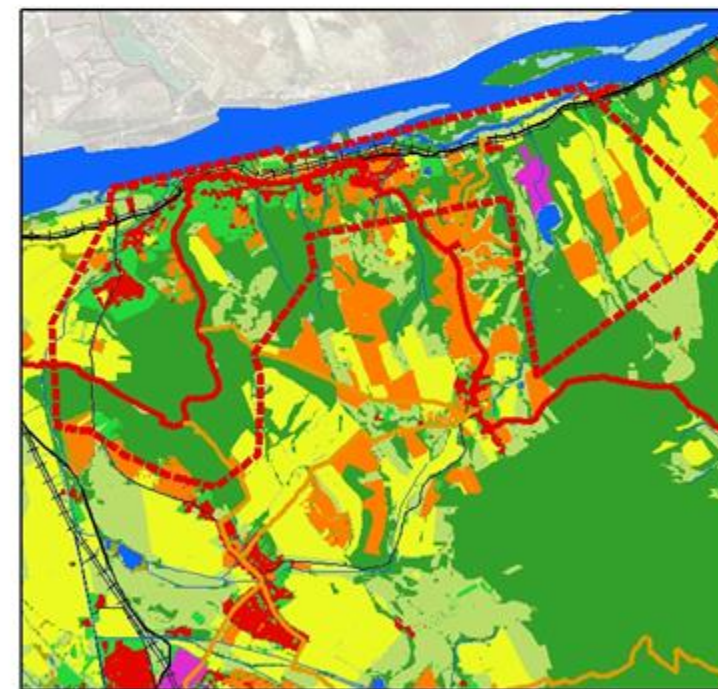
Alaptérkép:
III. katonai felmérés
(1869-1887)



Alaptérkép:
IV. katonai felmérés
(1941)



Alaptérkép:
Topográfiai térkép
(1990)



Alaptérkép:
Ortofotó
(2015)

Tájfejlesztési, tájvédelmi javaslatok a Nyugat-Gerecse térségében

Duna-mente

TÁJKÉPZÉS

JELMAGYARÁZAT:

- Duna-mente karakterterület
- Kulturális utak**
- Tájban élő ember-Gerecse kör
- Gerecse-Átkötő szakaszok
- Autópálya
- Országút
- Jelentős útvonalak
- Vasútvonal
- Vízfolyás
- Gyep
- Szántó
- Kert, szőlő, gyümölcsös
- Erdő
- Beépített lakóterület
- Vízfelület
- Mocsár, vízállásos terület
- Nádas
- Települési zöldfelület
- Iparterület
- Szőlő

0 1,25 2,5 5
Km

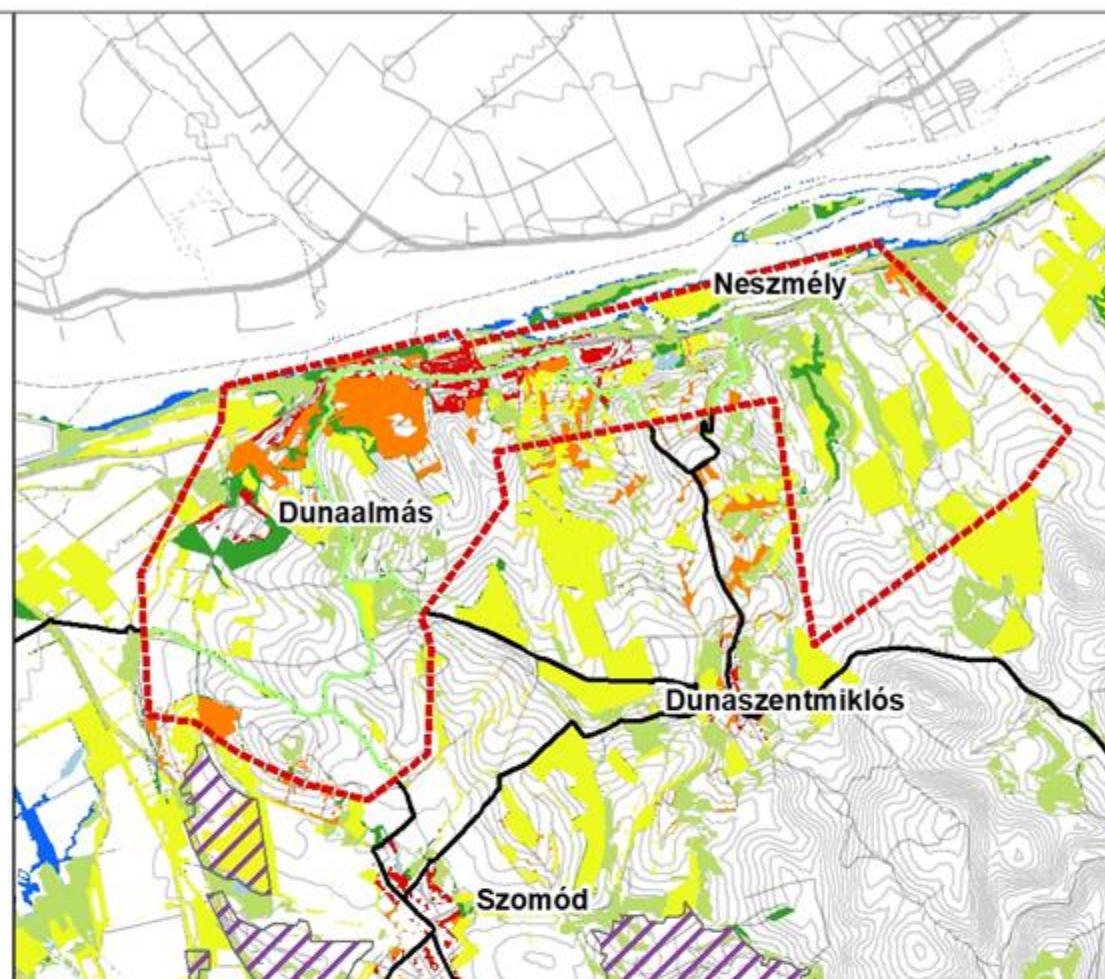
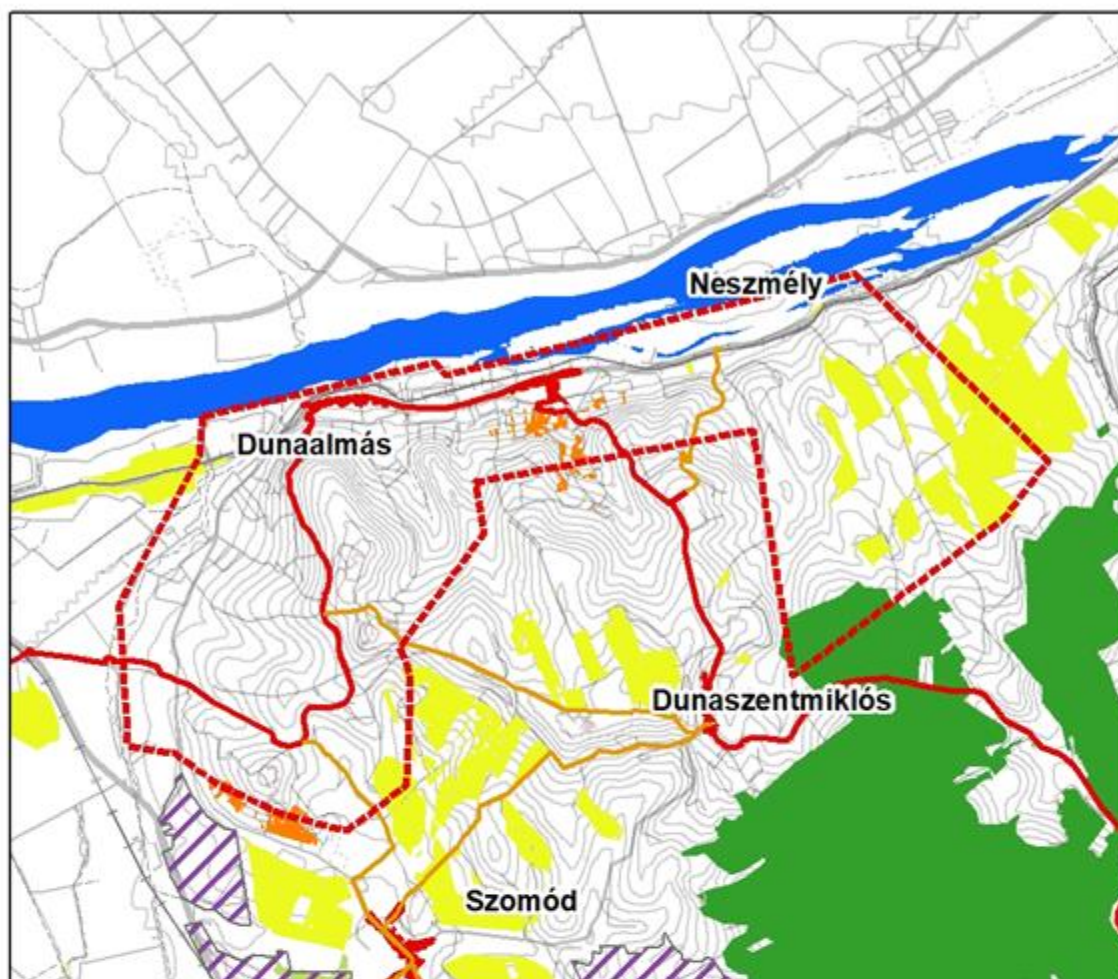
M=1:100 000

Készítették a Szent István Egyetem
Tájépítész mérnök MSc hallgatói

Budapest, 2018 május



Dunamente - Stabil és új területhasználatok



Tájfejlesztési, tájvédelmi
javaslatok
a Nyugat-Gerecse
térképében

Duna-mente

STABIL ÉS LEGÚJABB
TERÜLETHASZNÁLAT

Alaptérkép:
Jelenlegi úthálózat

JELMAGYARÁZAT

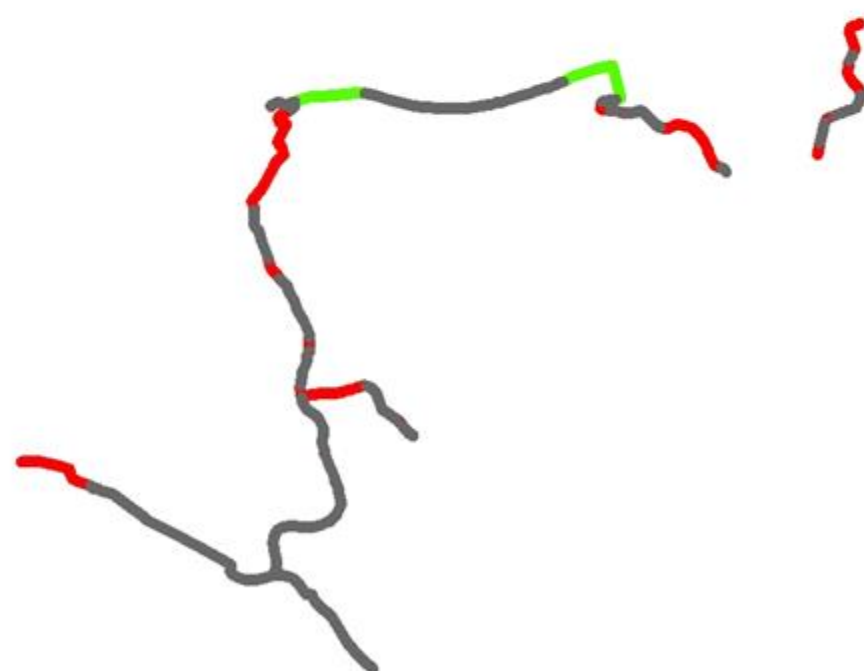
- Duna-mente karakterterület
- Kulturális utak**
- Tájban élő ember-Gerecse kör
- Gerecse-Átkötő szakaszok
- Honvédelmi területek
- szintvonal (100sm)

Stabil területhasználat

- beépített
- erdő
- gyepek
- szántó
- szőlő
- víz

Legújabbban átalakult területek

- beépített
- erdő
- gyepek
- ipar
- kert
- mocsár
- szántó
- szőlő
- víz



Borút áthaladó szakaszai

- Legújabbban átalakult területek
 - Semleges területek
 - Stabil tájhasználatú területek
- M=1:50 000

0 0,75 1,5 3
Km

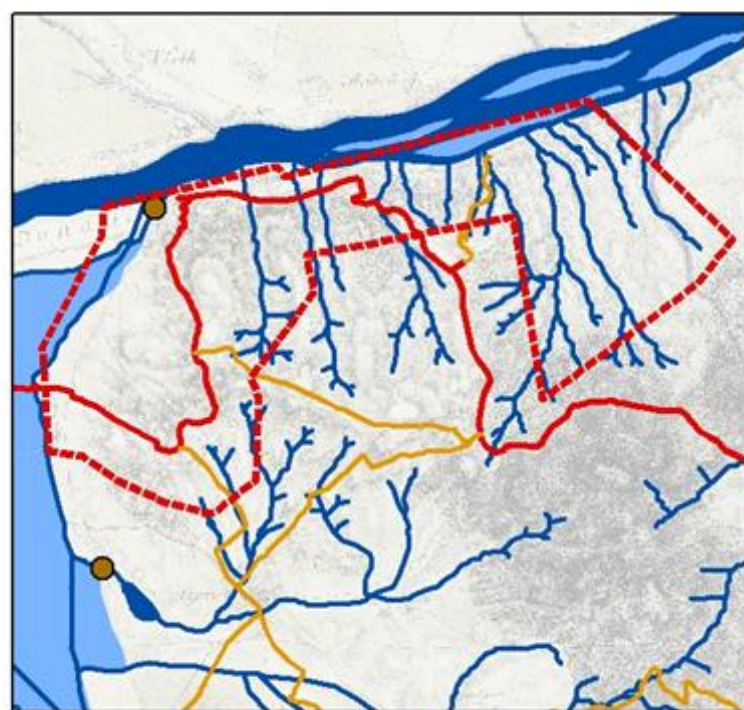
M=1:70 000

Készítették a Szent István Egyetem
Tájépítész mérnök MSc hallgatói

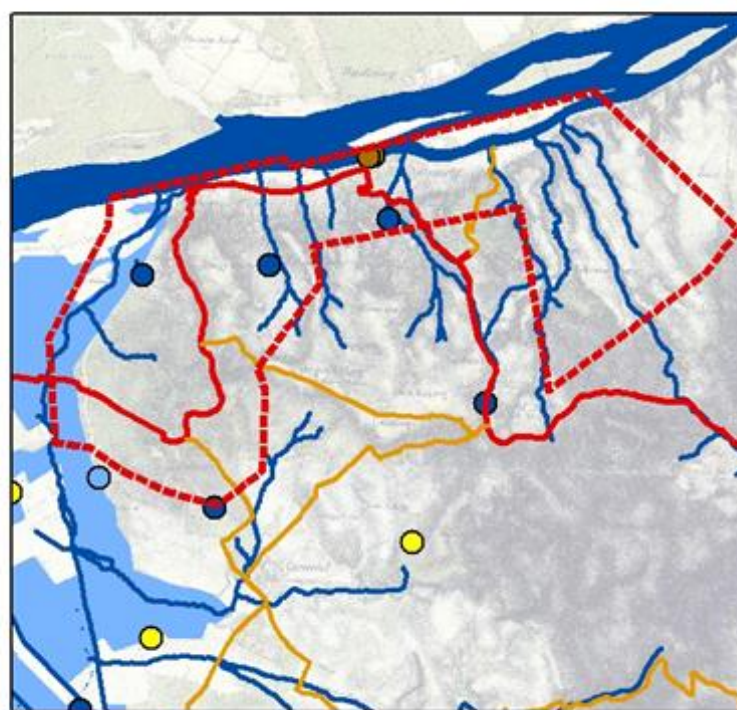
Budapest, 2018 május



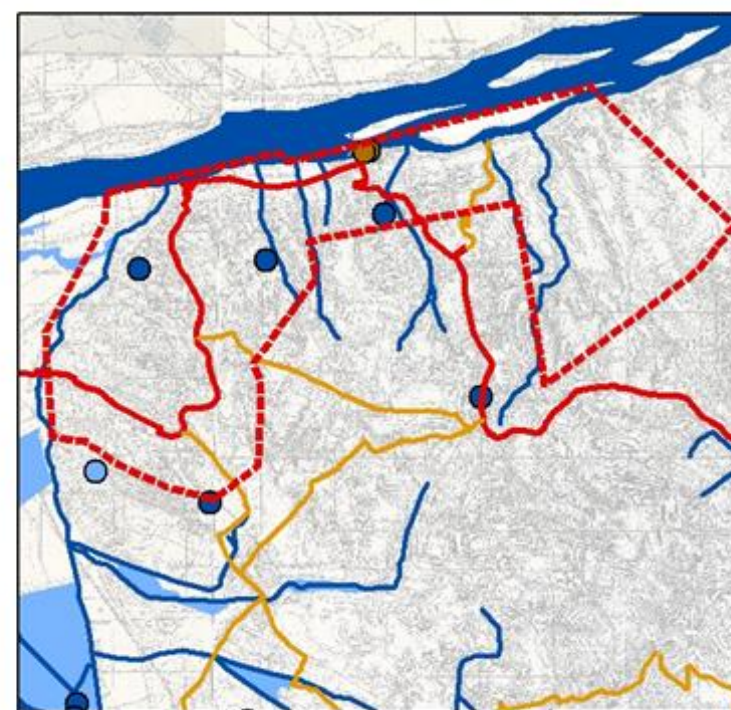
Dunamente - Vízhalózat változása



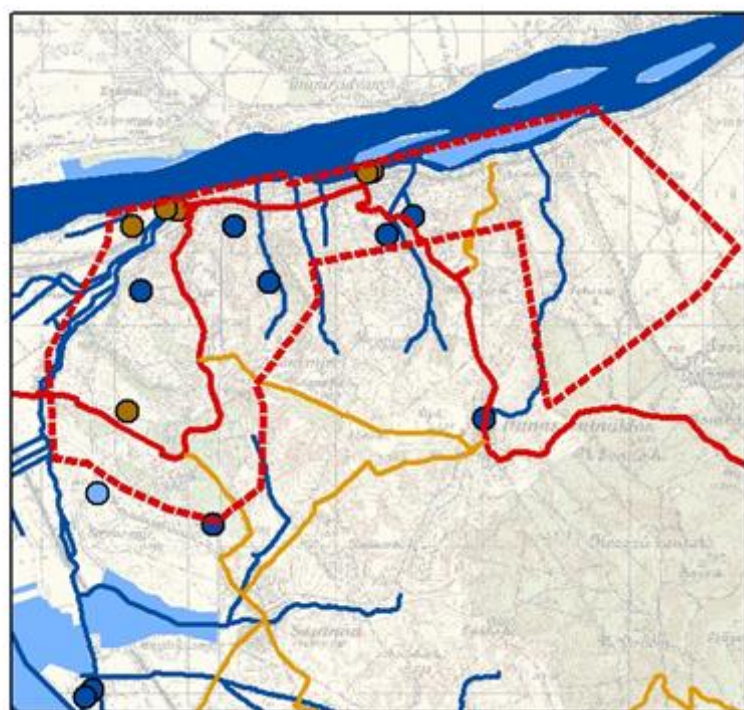
Alaptérkép:
I. katonai felmérés
(1763-1787)



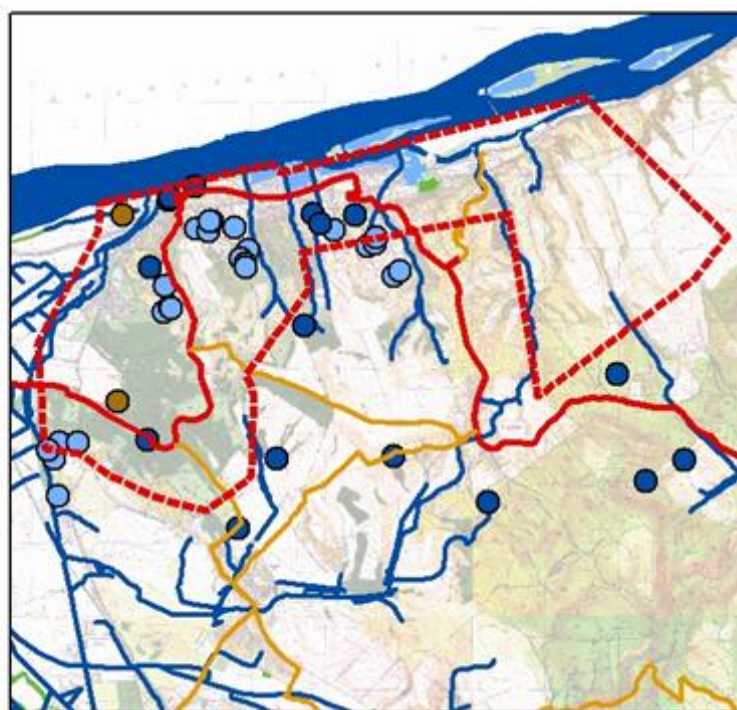
Alaptérkép:
II. katonai felmérés
(1806-1869)



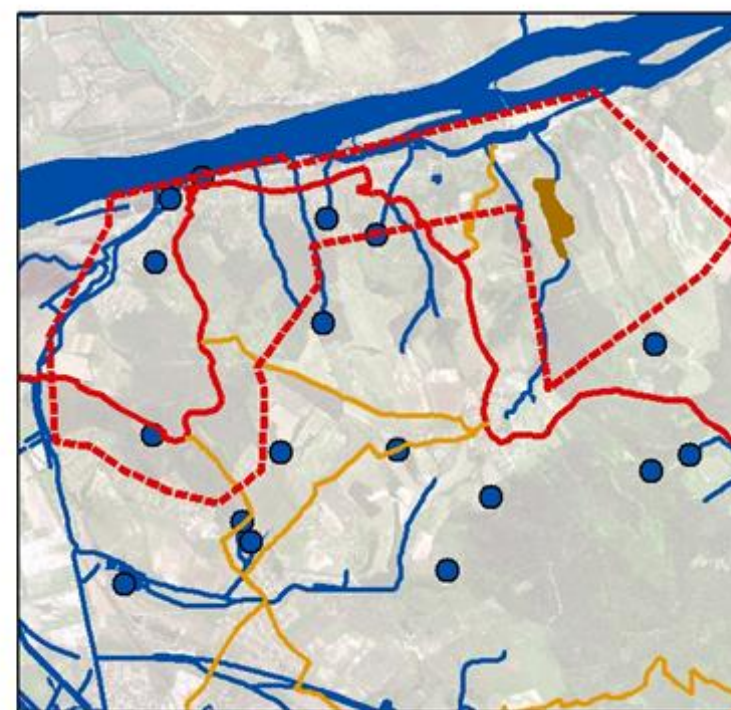
Alaptérkép:
III. katonai felmérés
(1869-1887)



Alaptérkép:
IV. katonai felmérés
(1941)



Alaptérkép:
Topográfiai térkép
(1990)



Alaptérkép:
Ortofotó
(2015)


Tájfejlesztési, tájvédelmi
javaslatok
a Nyugat-Gerecse
térségében

Duna-mente

SZÁRAZODÁS MÉRTÉKE

JELMAGYARÁZAT:

- Duna-mente karakterterület
- Kulturális utak**
- Tájban élő ember-Gerecse kör
- Gerecse-Átkötő szakaszok
- forrás
- gémeskút
- kút
- vízimalom
- vízfolyás
- tó
- mocsár
- belvizes terület
- nádas
- zagyártározó

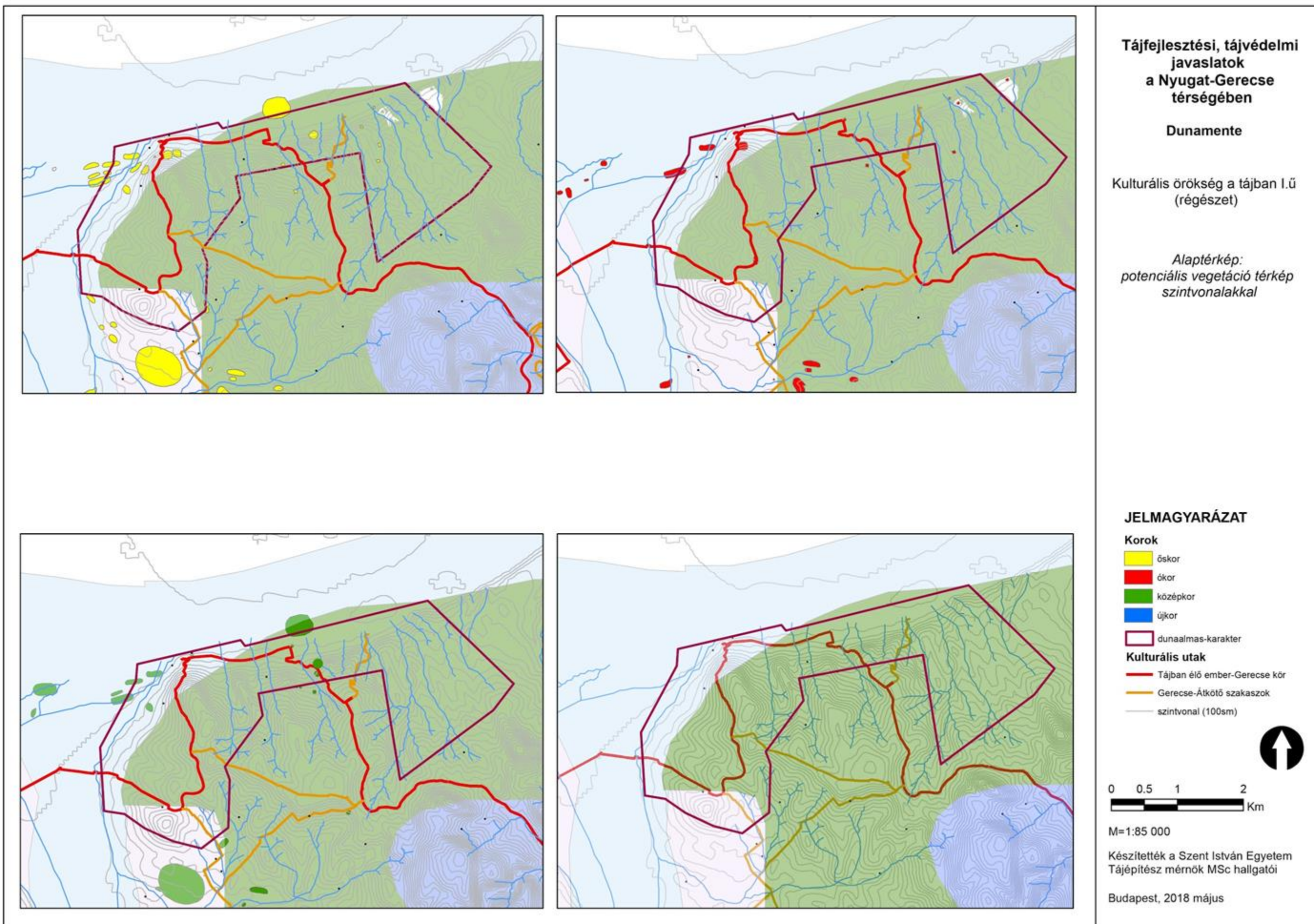


M=1:100 000

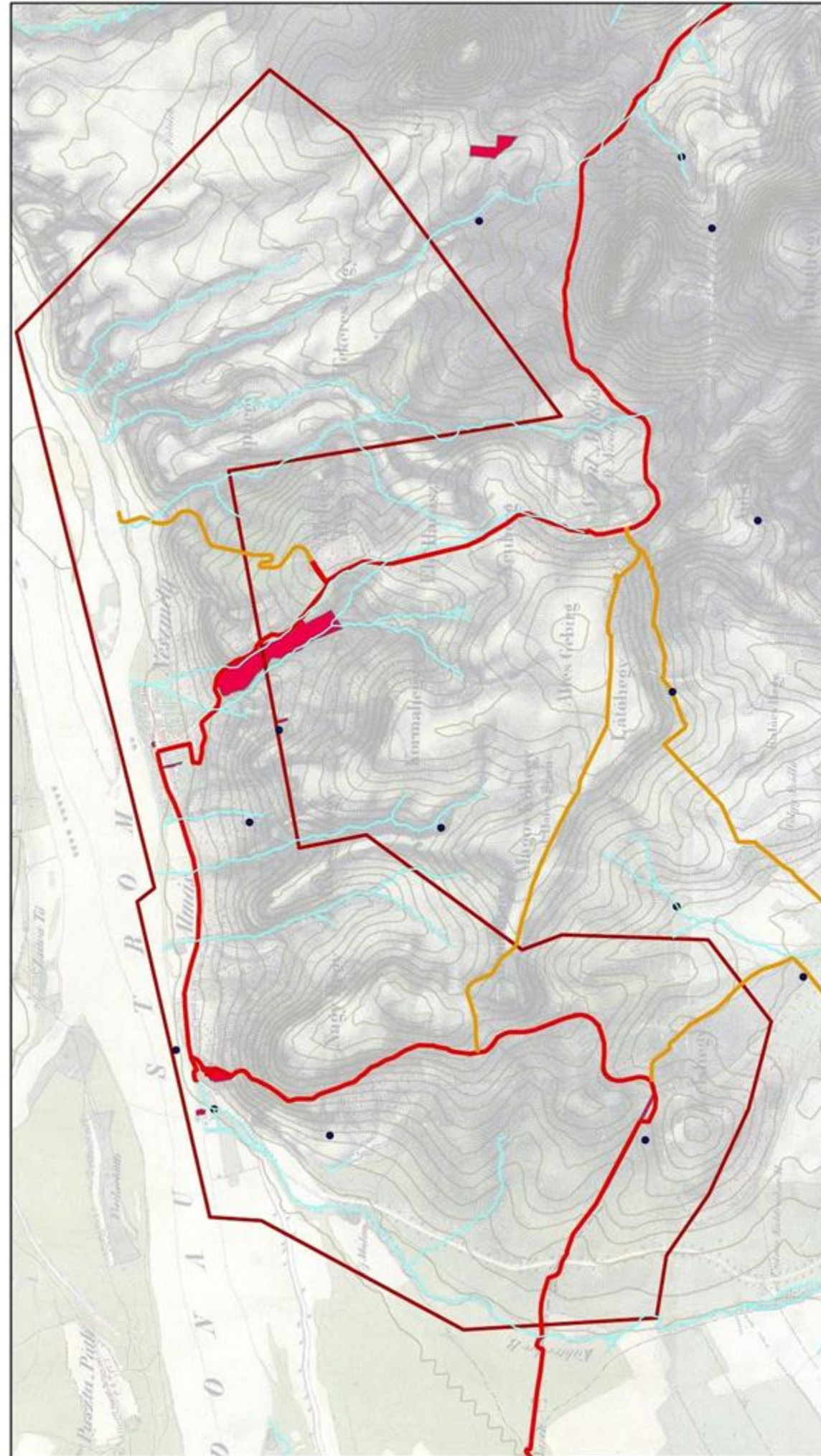
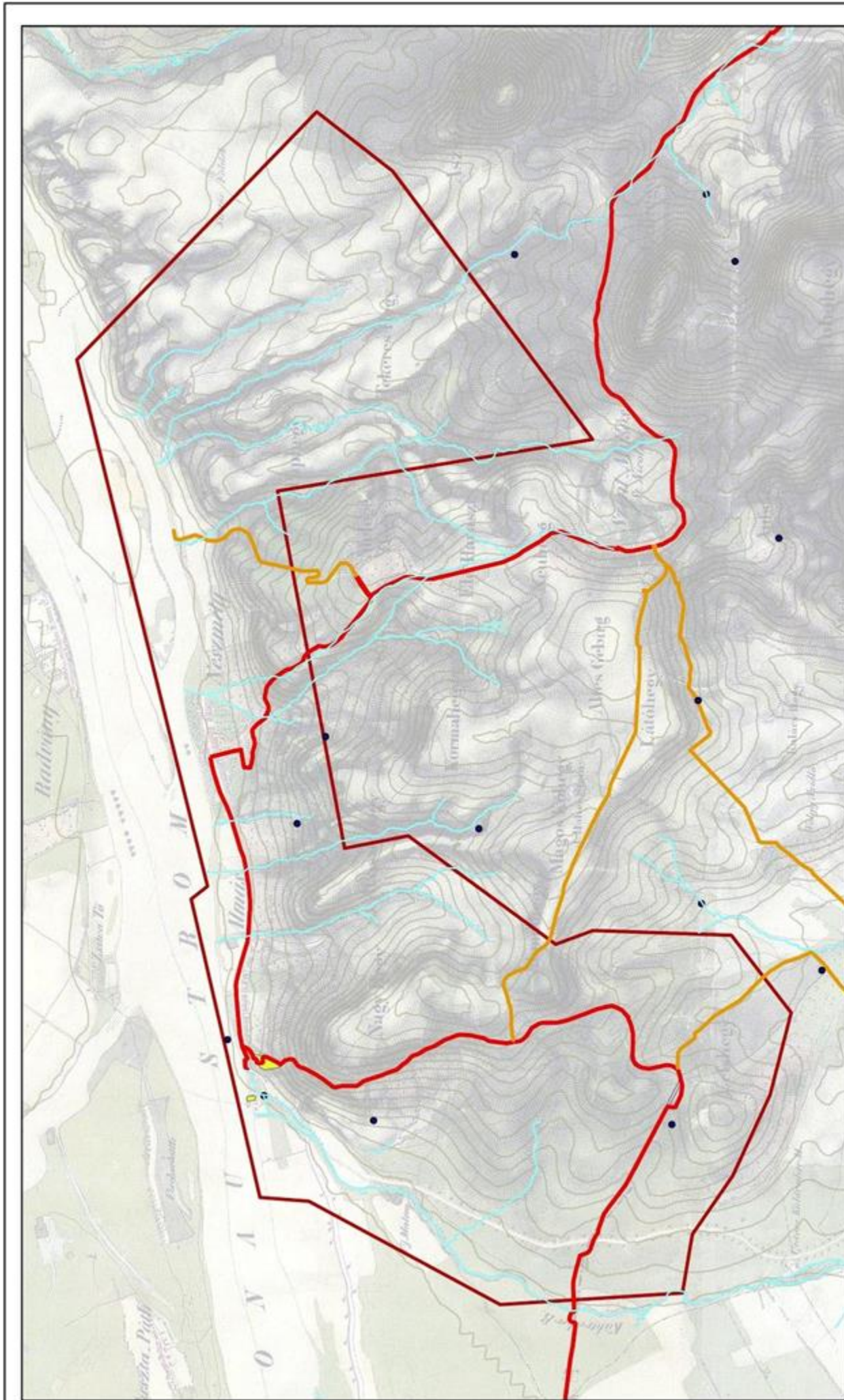
Készítették a Szent István Egyetem
Tájépítész mérnök MSc hallgatói

Budapest, 2018 május

Dunamente - Régészet



Dunamente - Műemlékek



Tájfejlesztési, tájvédelmi javaslatok a Nyugat-Gerecse térségében

Dunamente

Kulturális örökség a tájban III. (műemlékek)

Alaptérkép: második katonai felmérés, szintvonalakkal

JELMAGYARÁZAT

Korok

- 18. század
- 19. század

Kulturális utak

- Tájban élő ember-Gerecse kör
- Gerecse-Átkötő szakaszok
- Dunamente karakter
- szintvonal (100sm)



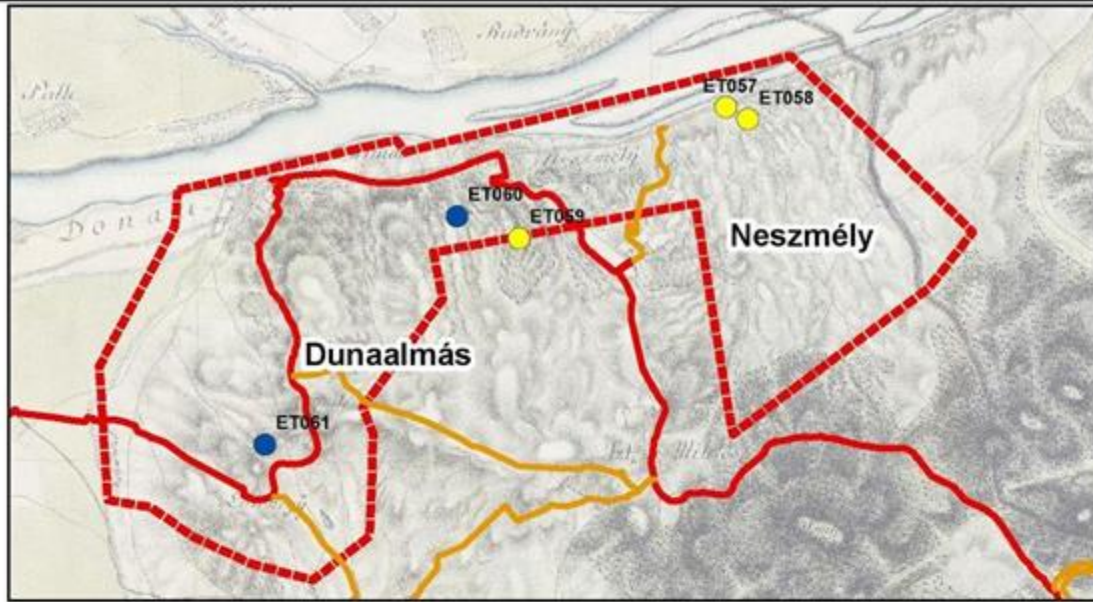
0 0.5 1 2 Km

M=1:40 000

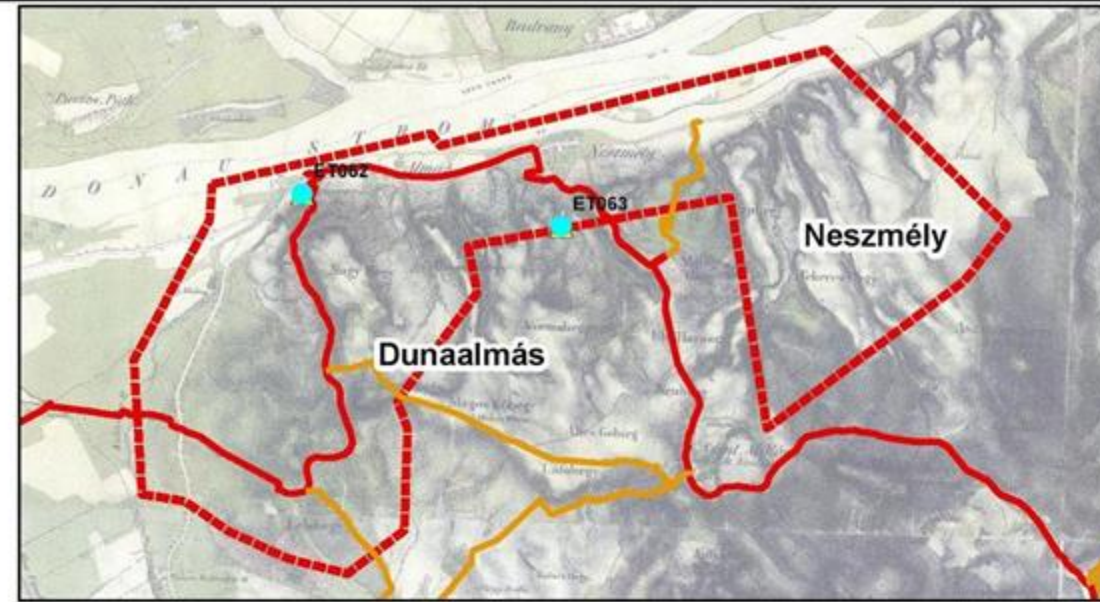
Készítették a Szent István Egyetem Tájépítész mérnök MSc hallgatói

Budapest, 2018 május

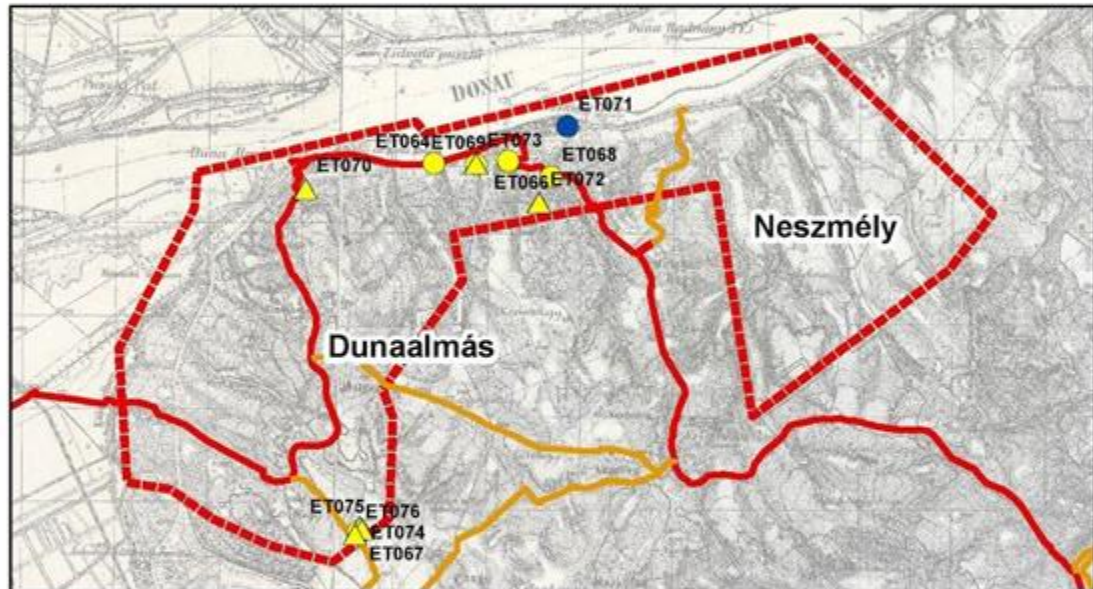
Dunamente - Tájértékek



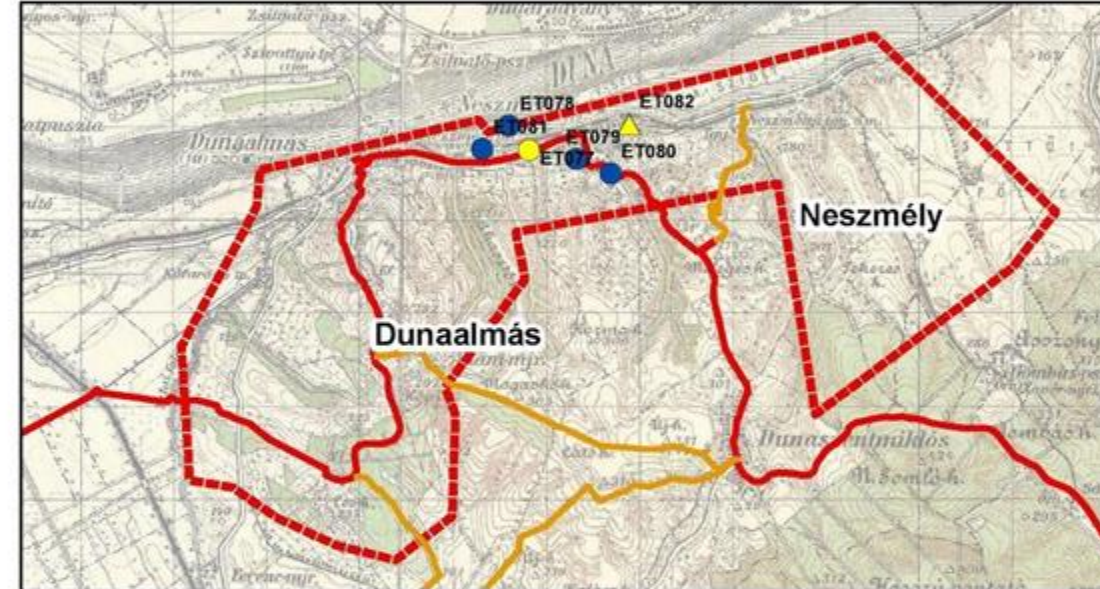
A kezdetektől 1787-ig (I. katonai felmérés: 1763-1787)



1787-1869 (II. katonai felmérés: 1806-1869)



1869-1887 (III. katonai felmérés: 1869-1887)



1887-1941 (IV. katonai felmérés: 1941)



1941-2018 (légifelvétel: 2015)

Tájfejlesztési, tájvédelmi javaslatok a Nyugat-Gerecse térségében

Duna-mente karakterterület

KULTURÁLIS ÖRÖKSÉG A TÁJBAN II. (EGYEDI TÁJÉRTÉKEK)

Alaptérkép: Katonai felmérések, légifelvétel

JELMAGYARÁZAT

-  Duna-mente karakterterület
-  Tervezett borút
-  Átkötő szakaszok
-  pince
-  Kultúrtörténeti egyedi tájértékek
-  Természeti egyedi tájértékek



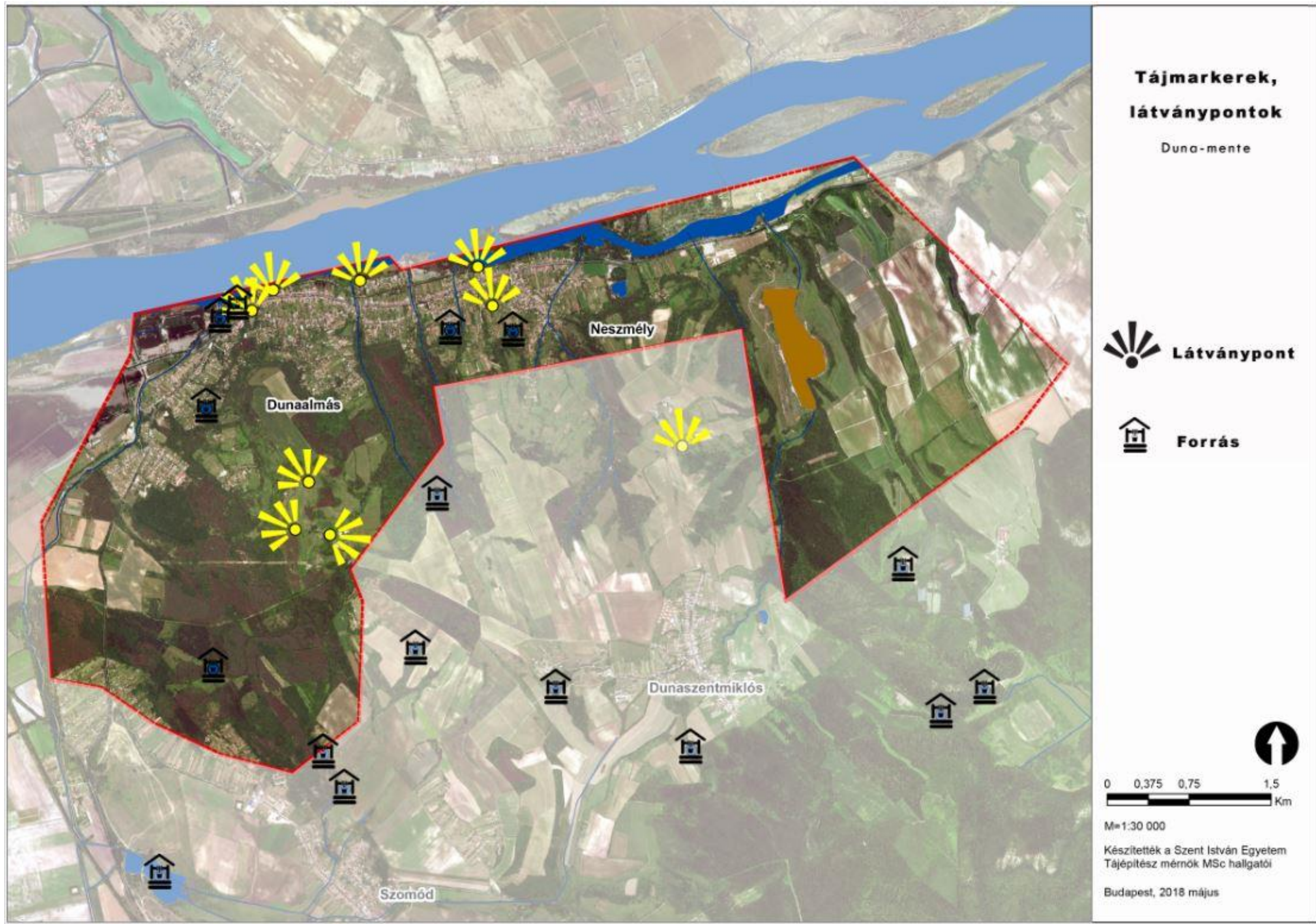
0 1 2 4 Km

M=1:80 000

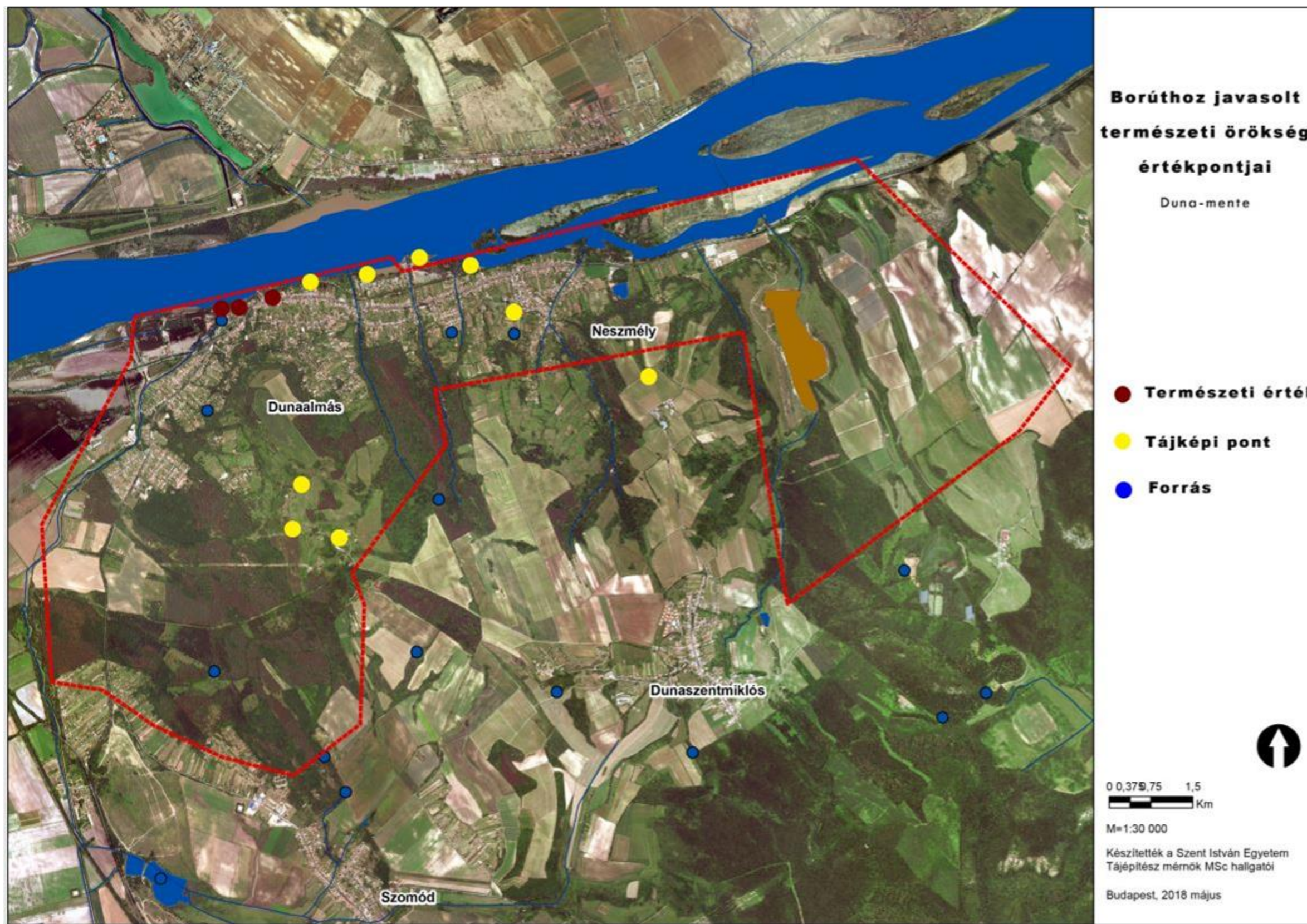
Készítették a Szent István Egyetem Tájépítész mérnök MSc hallgatói

Budapest, 2018 május

Dunamente - Tájmarkerek, látványpontok



Dunamente - Túraúthoz javasolt természeti örökség értékpontjai



Dunaalmás_Kénes forrás

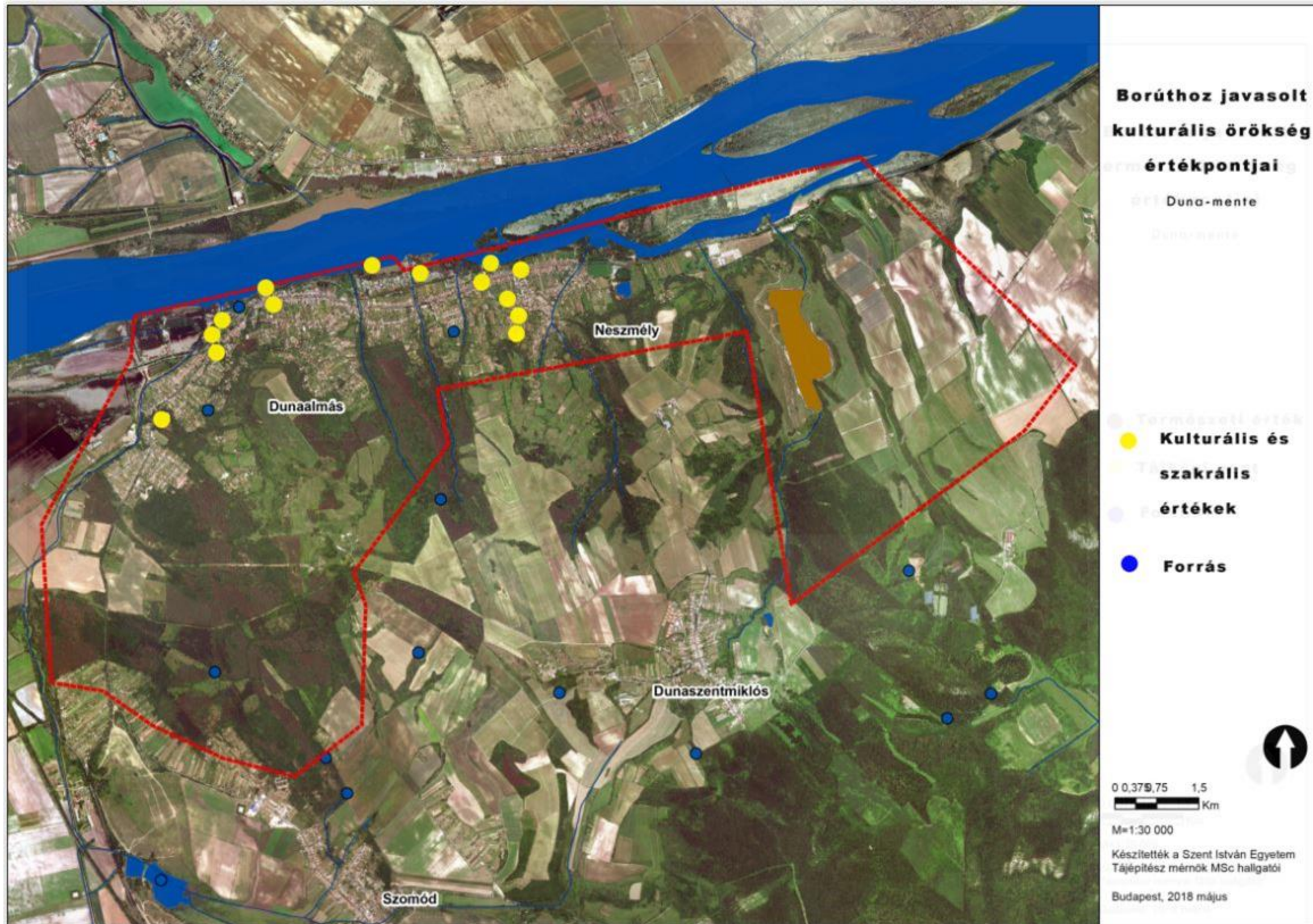


Dunaalmás_Általér torkolat



Dunaalmás_Dunai látkép

Dunamente - Túraúthoz javasolt kulturális örökség értékpontjai



Dunaalmás_Református templom

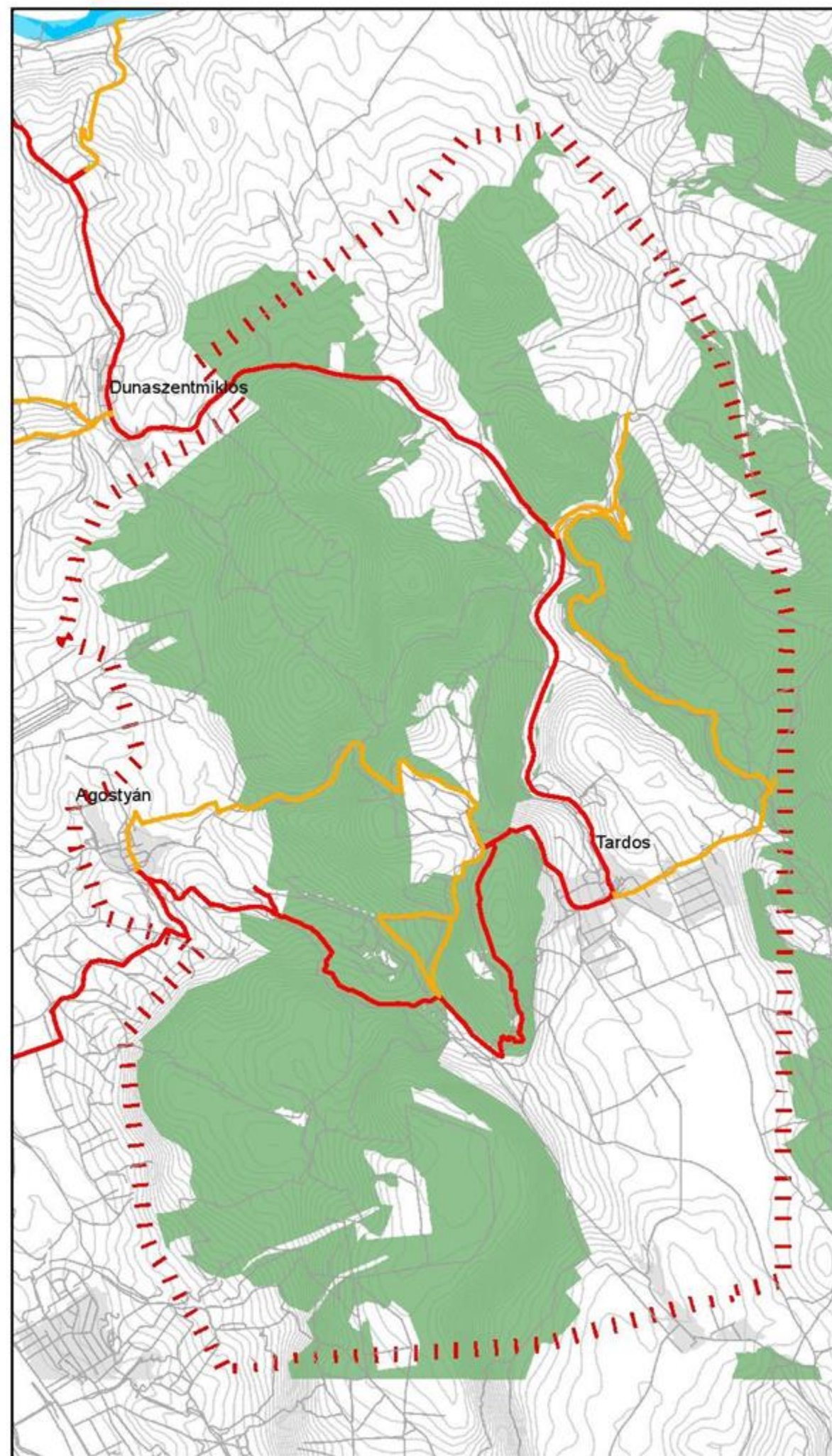
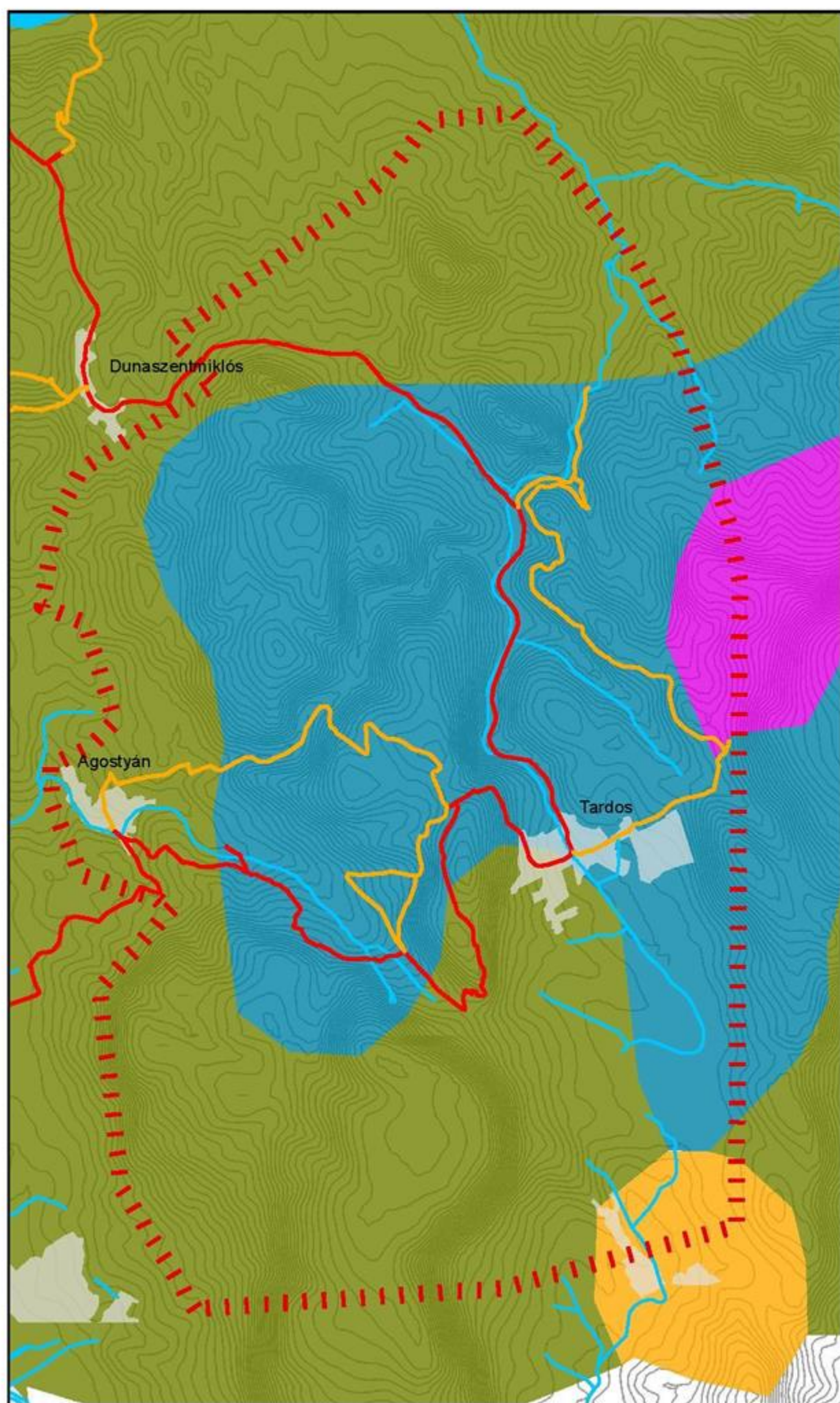


Dunaalmás_Rétesfelva



Dunaalmás_Lilla sírja

Örökerdő - Természeti adottságok



Tájfejlesztési, tájvédelmi javaslatok a Nyugat-Gerecse térségében

Örökerdő karakterterület

Természeti adottságok

*Alaptérkép:
Domborzat*

Jelmagyarázat

- Tájban élő ember- Fő útvonal
- Tájban élő ember- Átkötő szakaszok
- Vizi utak
- Vízhalózati (II. katonai)
- Települési területek
- Potenciális vegetáció**
- árteri ligeterdők
- cseres tölgyesek
- hegyi gyertyános-tölgyesek
- homoki tölgyesek, homok puszták
- illir jellegű molyhos tölgyes karszterdők
- löszpuszták
- szubmontán bükkösök
- tatárjuharos lösztölgyesek
- Szintvonal (100sm)

Stabil területhasználat

- erdő
- gyepek
- víz
- mocsár



0 0,5 1 2
Km

M=1:50 000

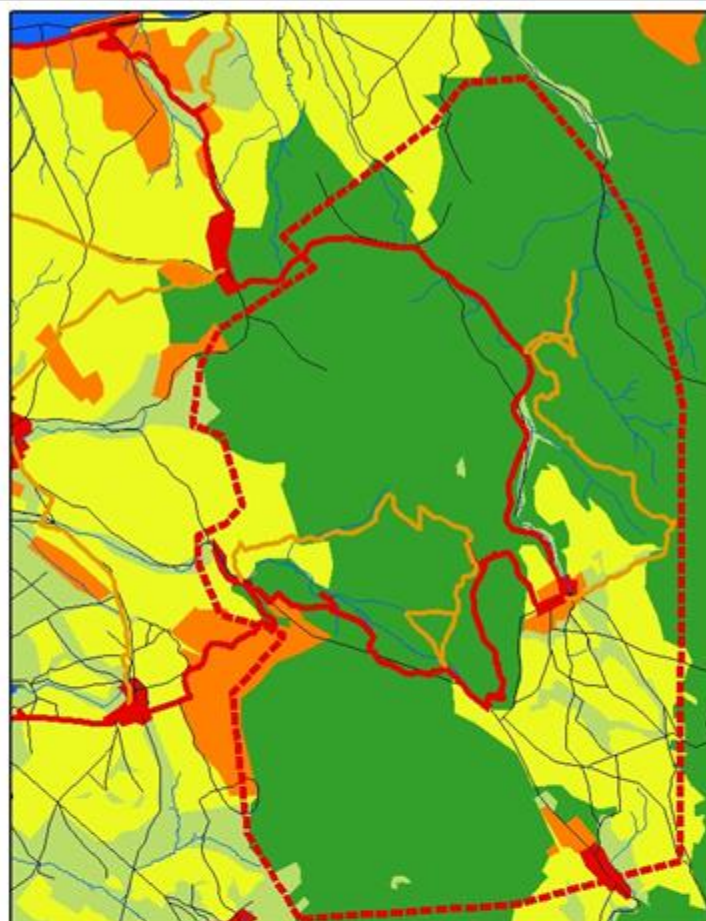
Készítették a Szent István Egyetem
Tájépítész mérnök MSc hallgatói

Budapest, 2018 május

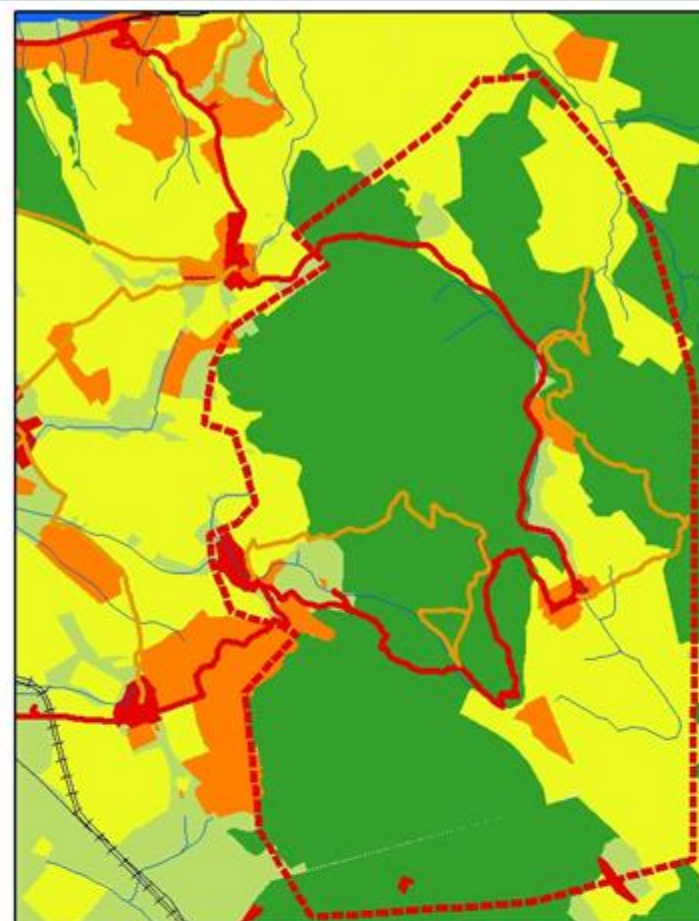
Örökerdő - Tájkváltozás



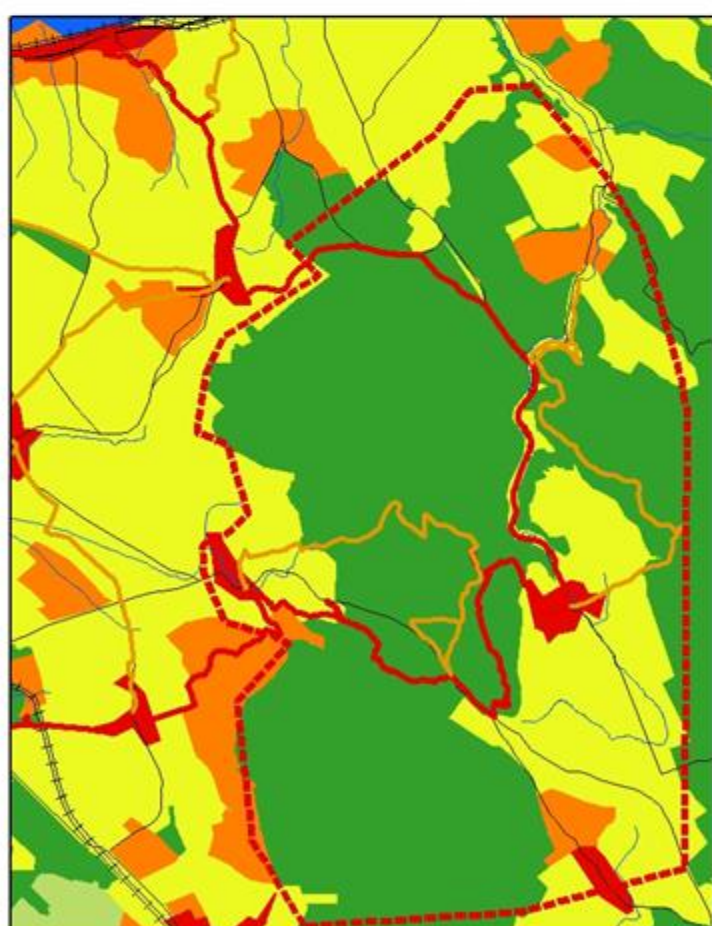
Alaptérkép: I. katonai felmérés (1763-1787)



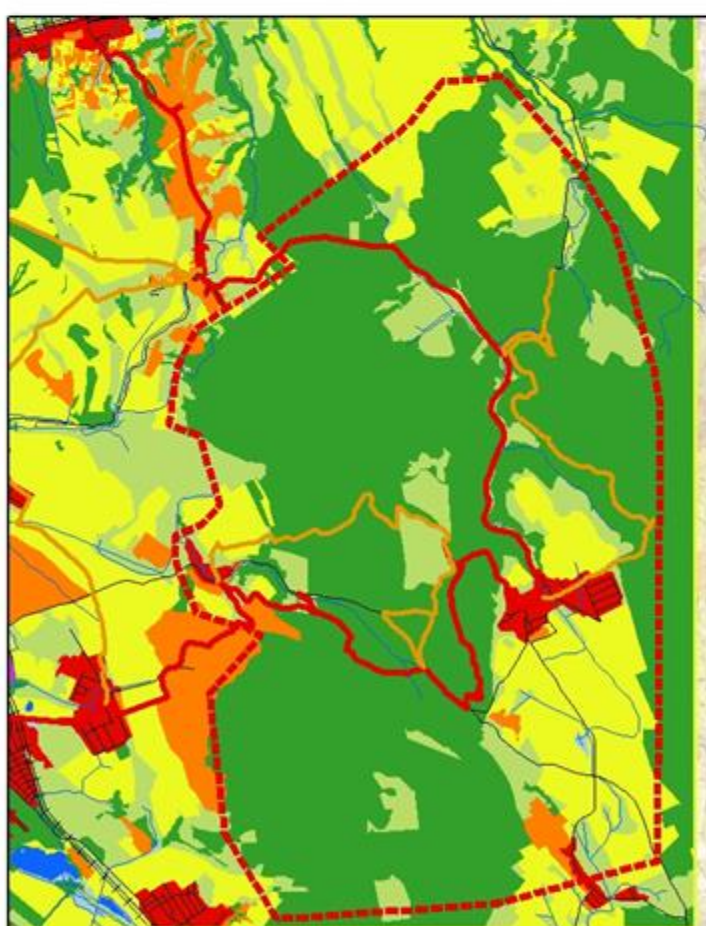
Alaptérkép: II. katonai felmérés (1806-1869)



Alaptérkép: III. katonai felmérés (1869-1887)



Alaptérkép: IV. katonai felmérés (1941)



Alaptérkép: Topográfiai térkép (1990)



Alaptérkép: Ortofotó (2015)

Tájfejlesztési, tájvédelmi javaslatok a Nyugat-Gerecse térségében

Örök erdő

TÁJVÁLTOZÁS

JELMAGYARÁZAT

- Örök erdő karakterterület
- Kulturális utak**
- Tájban élő ember-Gerecse kör
- Gerecse-Átkötő szakaszok
- Autópálya
- Országút
- Jelentős útvonalak
- Vasútvonal
- Vízfolyások
- Gyep
- Szántó
- Kert, szőlő, gyümölcsös
- Erdő
- Beépített lakóterület
- Vízfelület
- Mocsár, vízállásos terület
- Nádas
- Települési zöldfelület
- Iparterület
- Szőlő



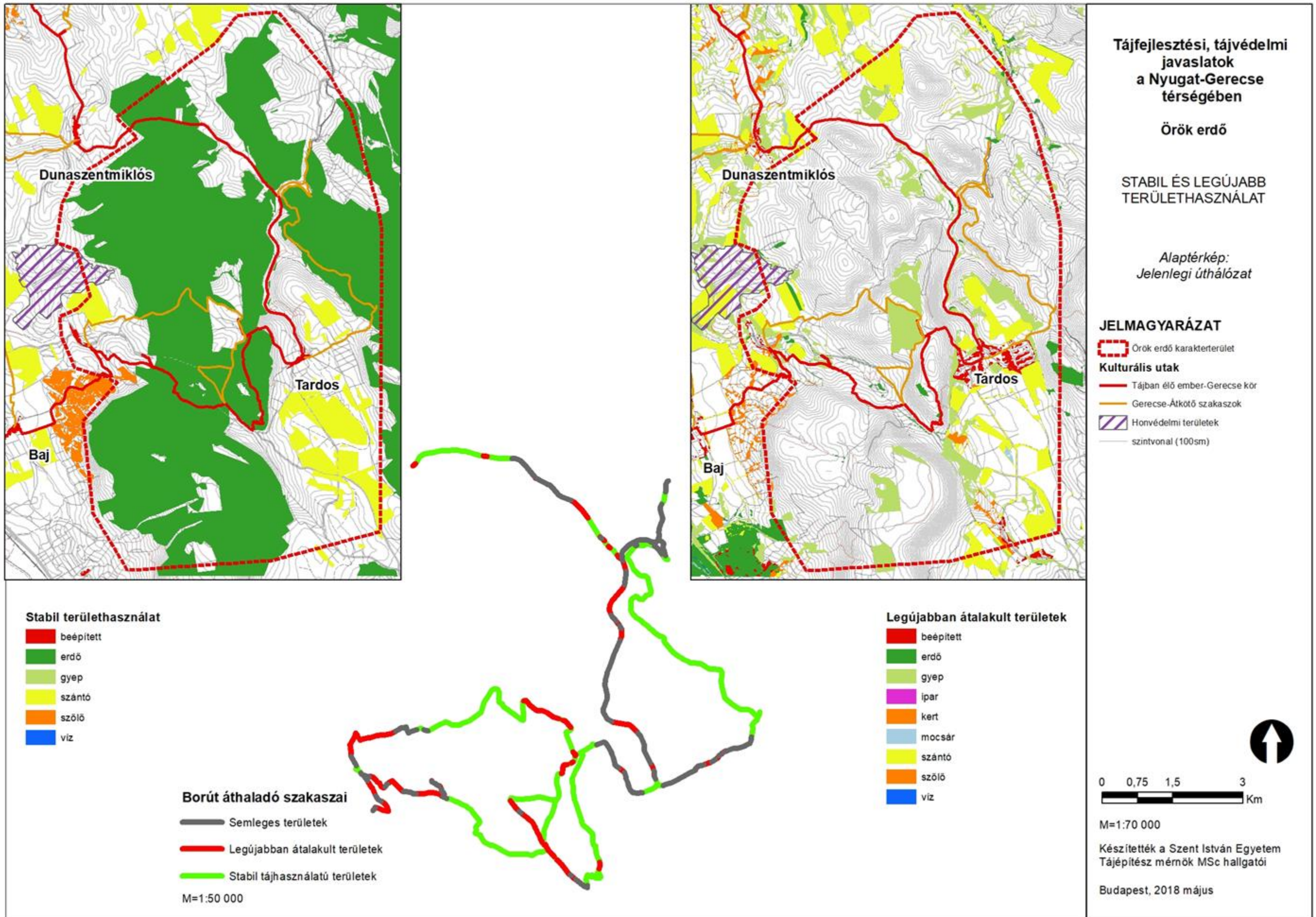
0 1,25 2,5 5 Km

M=1:100 000

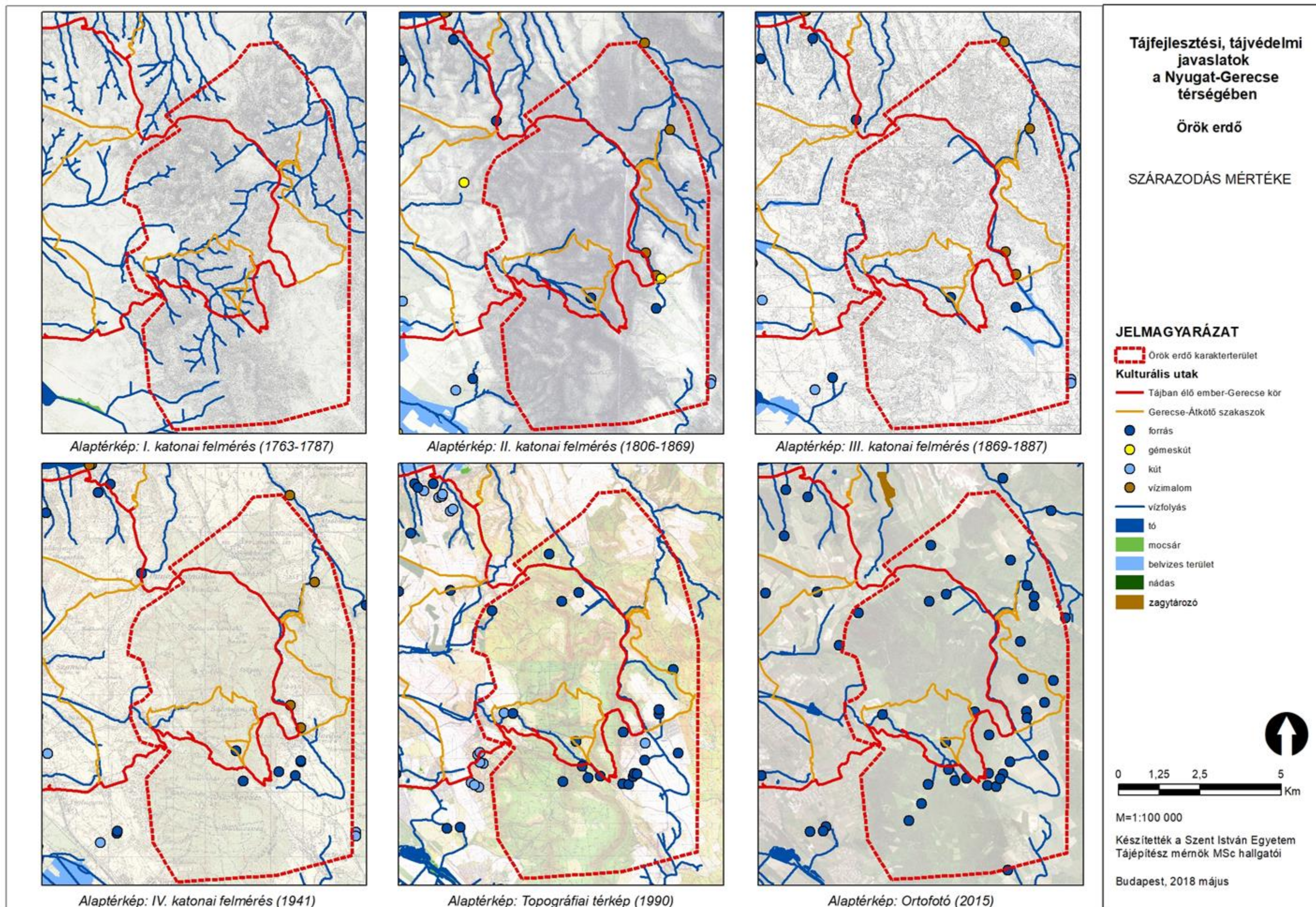
Készítették a Szent István Egyetem Tájépítész mérnök MSc hallgatói

Budapest, 2018 május

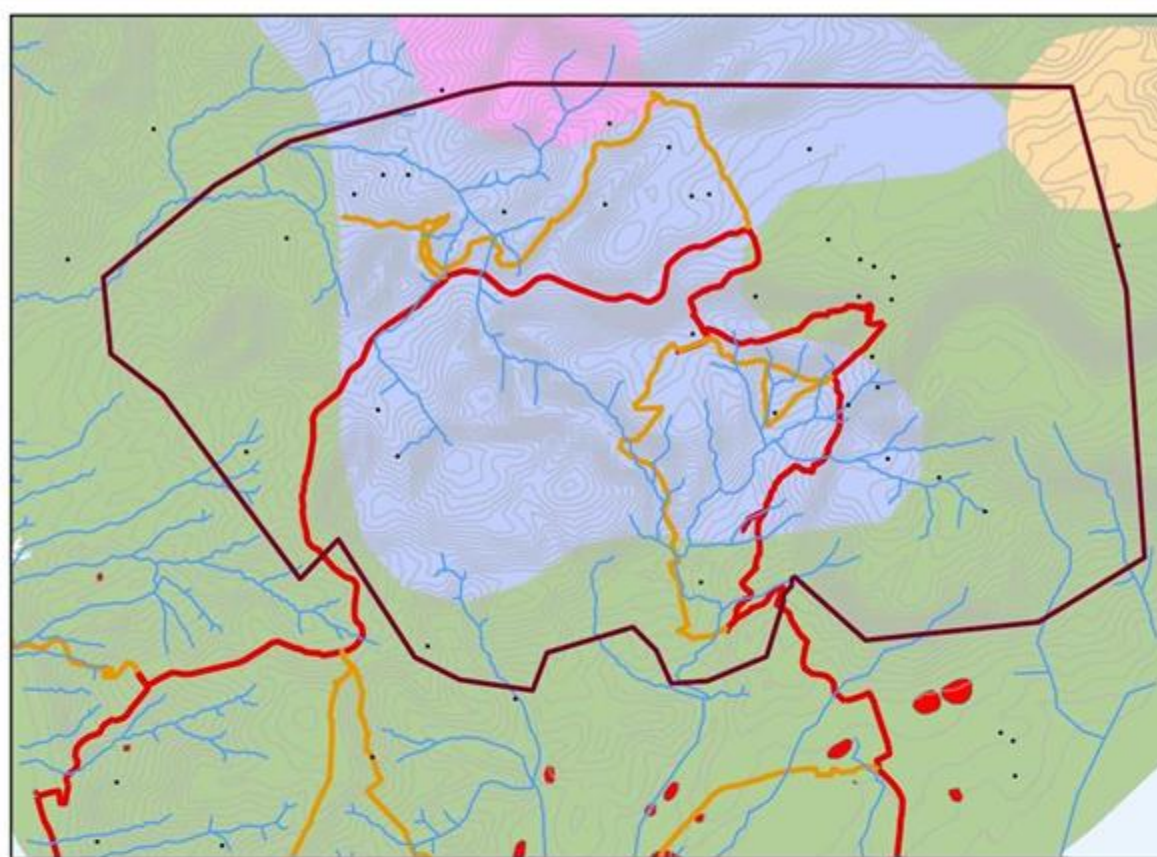
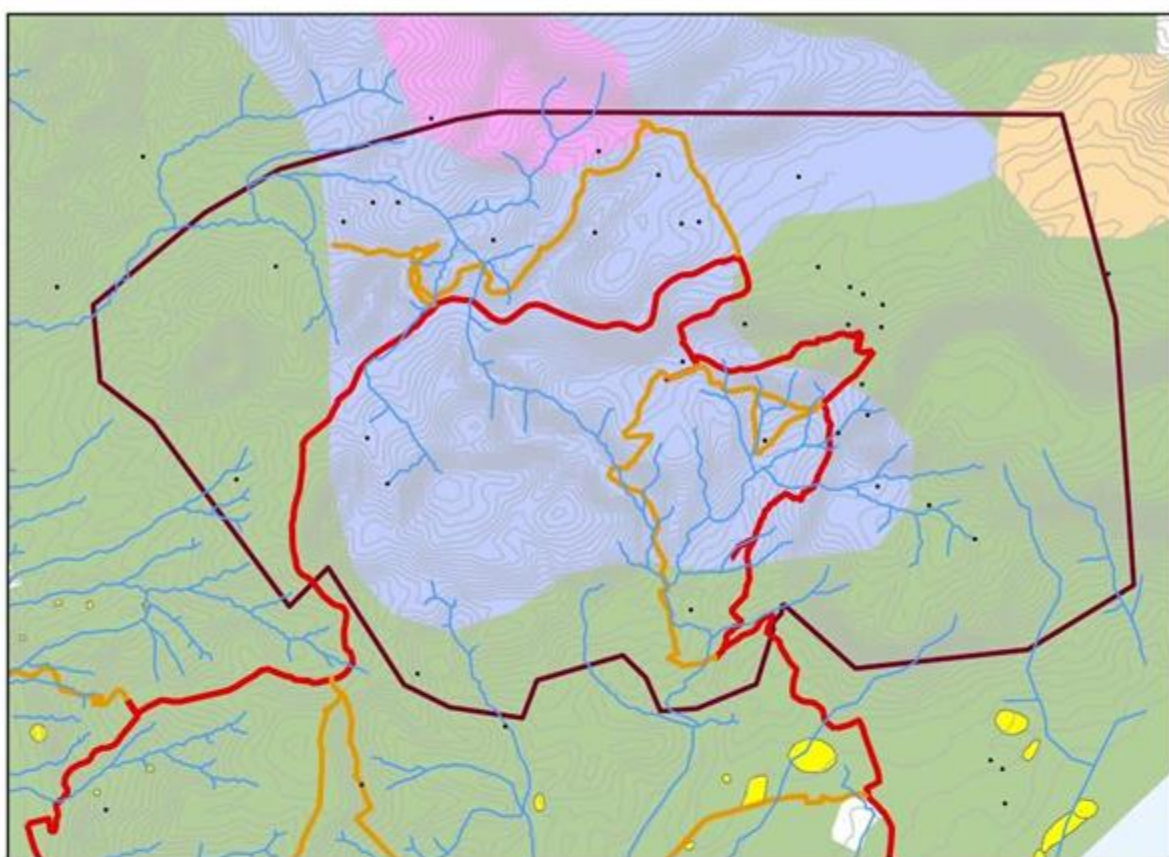
Örökerdő - Stabil és új területhasználatok



Örökerdő - Vízhálózat változása



Örökerdő - Régészet

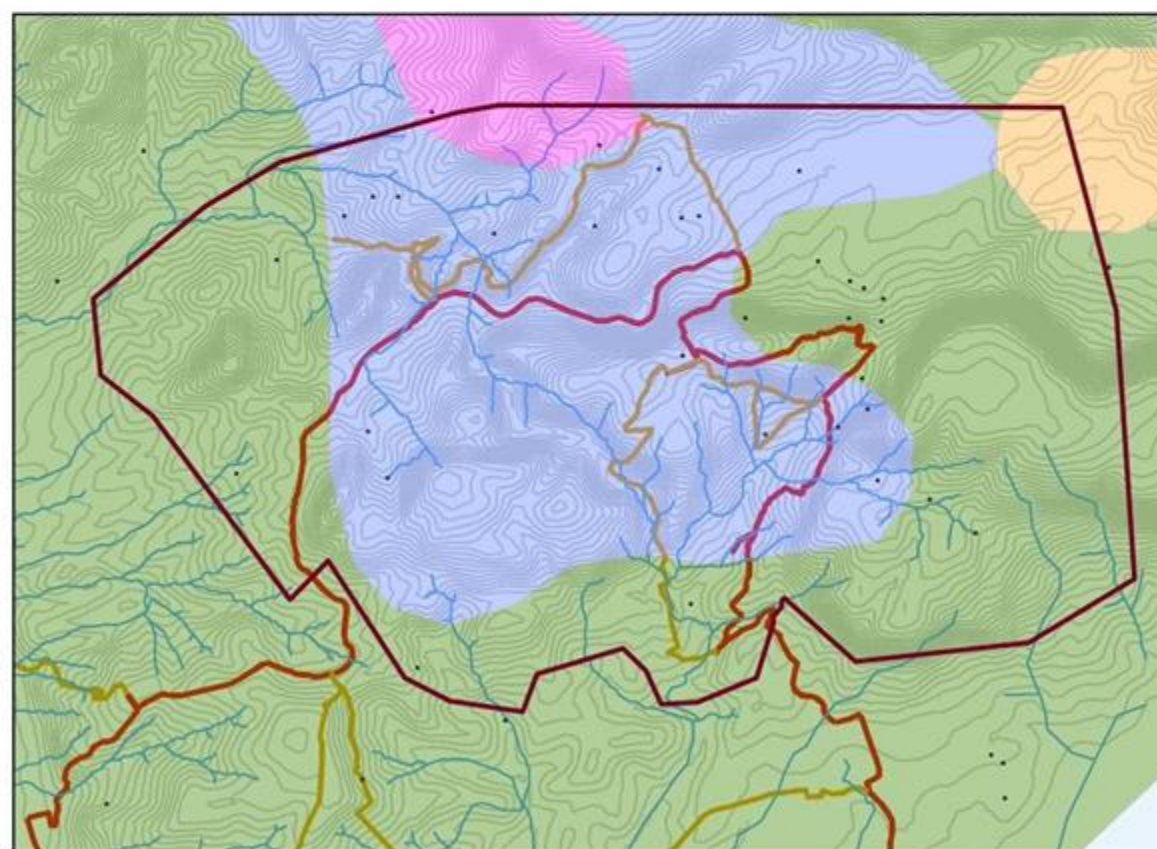
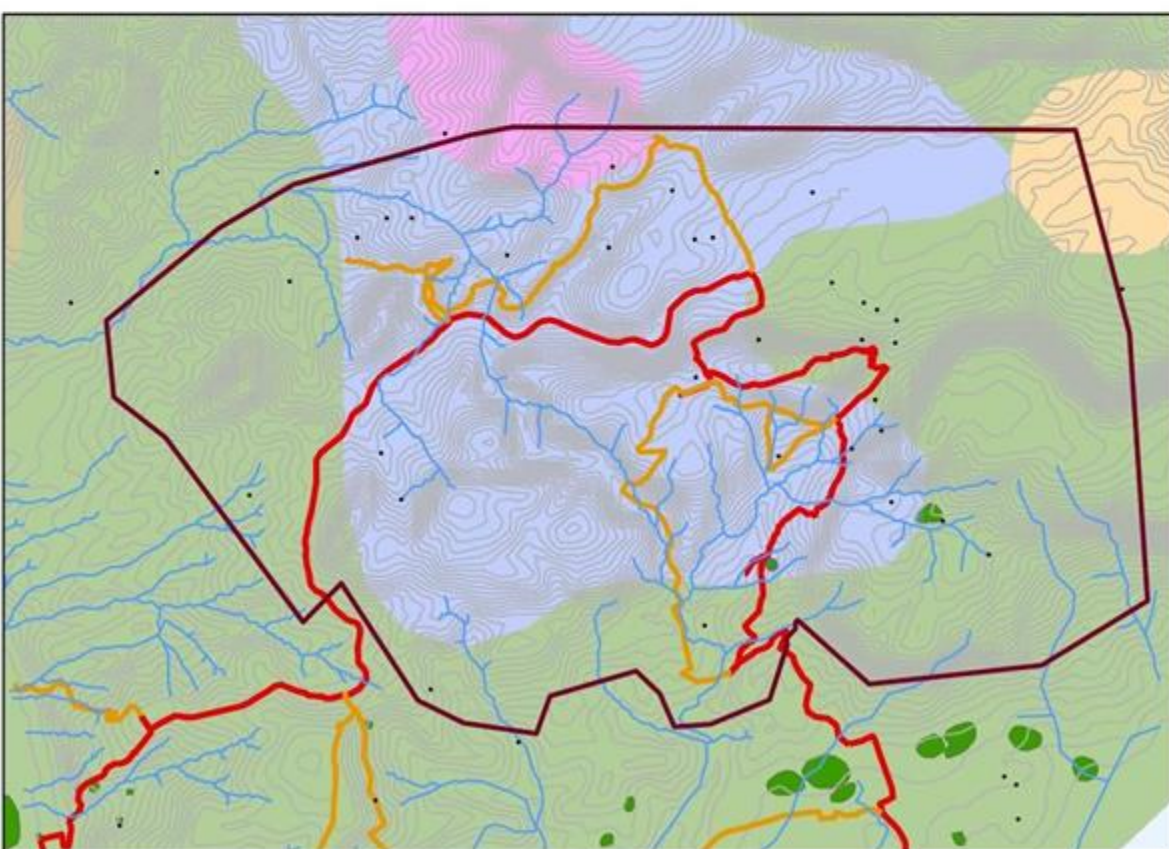


Tájfejlesztési, tájvédelmi javaslatok a Nyugat-Gerecse térségében

Örök erdő

Kulturális örökség a tájban I.ű (régészet)

Alaptérkép: potenciális vegetáció térkép szintvonalakkal



JELMAGYARÁZAT

Korok

- őskor
- ókor
- középkor
- újkor

erdo-karakter

Kulturális utak

- Tájban élő ember-Gerecse kör
- Gerecse-Átkötő szakaszok
- szintvonal (100sm)



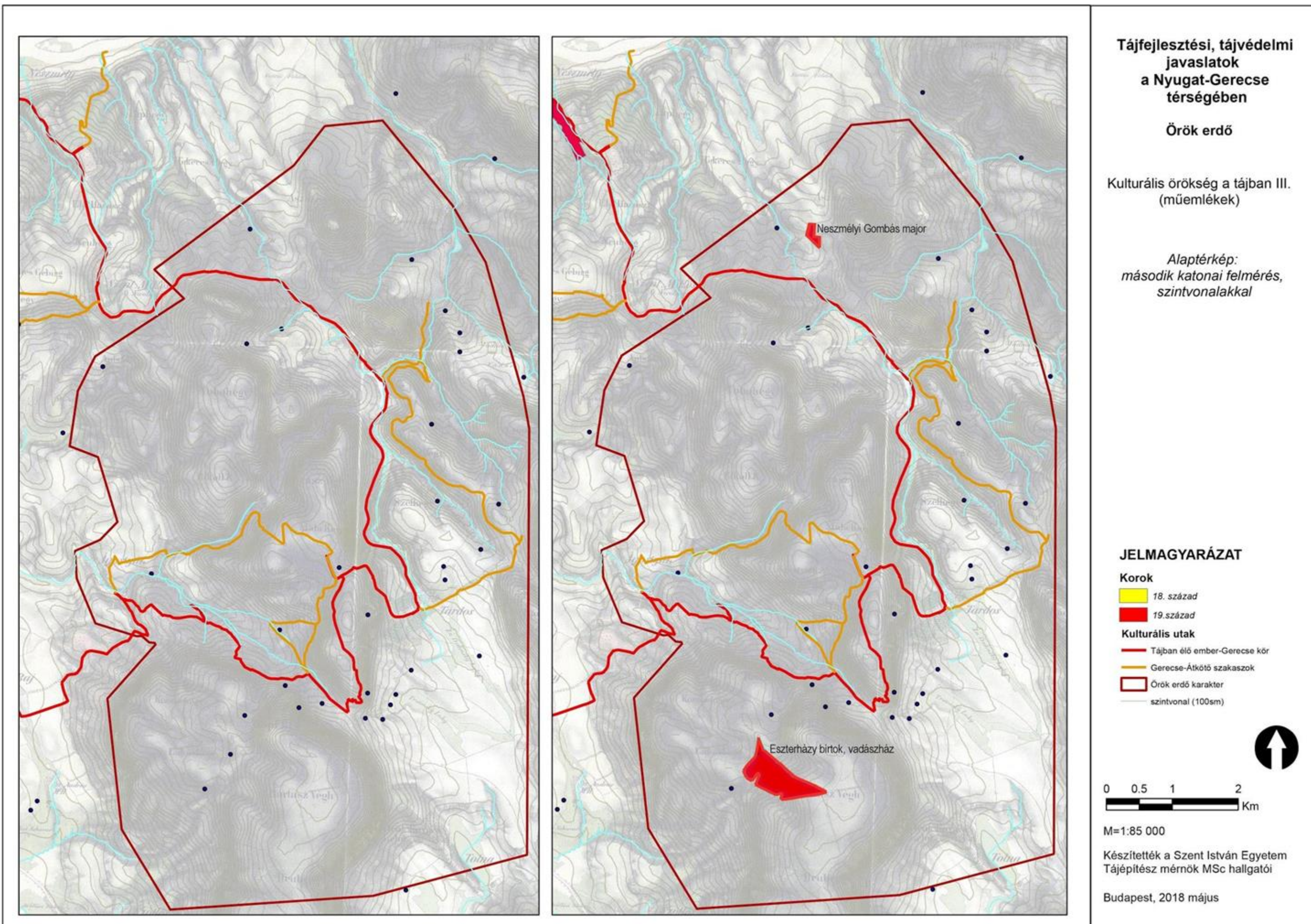
0 0.5 1 2 Km

M=1:50 000

Készítették a Szent István Egyetem Tájépítész mérnökök MSc hallgatói

Budapest, 2018 május

Örökerdő - Műemlékek



Tájfejlesztési, tájvédelmi javaslatok a Nyugat-Gerecse térségében

Örök erdő

Kulturális örökség a tájban III. (műemlékek)

Alaptérkép: második katonai felmérés, szintvonalakkal

JELMAGYARÁZAT

Korok

18. század

19. század

Kulturális utak

Tájban élő ember-Gerecse kör

Gerecse-Átkötő szakaszok

Örök erdő karakter

szintvonal (100sm)

0 0.5 1 2 Km

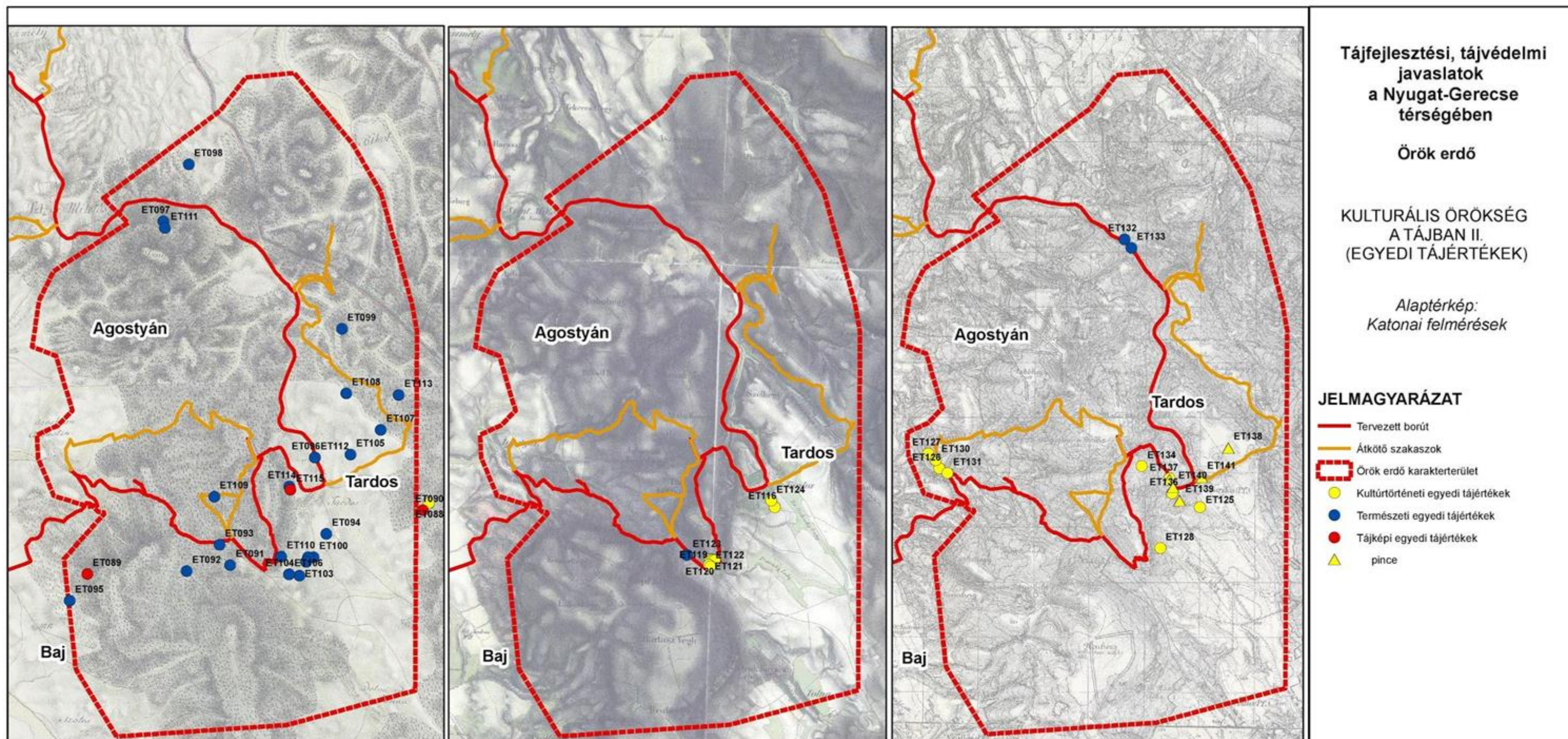
M=1:85 000

Készítették a Szent István Egyetem Tájépítész mérnök MSc hallgatói

Budapest, 2018 május



Örökerdő - Tájértékek



Tájfejlesztési, tájvédelmi javaslatok a Nyugat-Gerecse térségében

Örök erdő

KULTURÁLIS ÖRÖKSÉG A TÁJBAN II. (EGYEDI TÁJÉRTÉKEK)

Alaptérkép: Katonai felmérések

JELMAGYARÁZAT

- Tervezett borút
- Átkötő szakaszok
- Örök erdő karakterterület
- Kultúrtörténeti egyedi tájértékek
- Természeti egyedi tájértékek
- Tájképi egyedi tájértékek
- ▲ pince

A kezdetektől 1787-ig (I. katonai felmérés: 1763-1787)

1787-1869 (II. katonai felmérés: 1806-1869)

1869-1887 (III. katonai felmérés: 1869-1887)



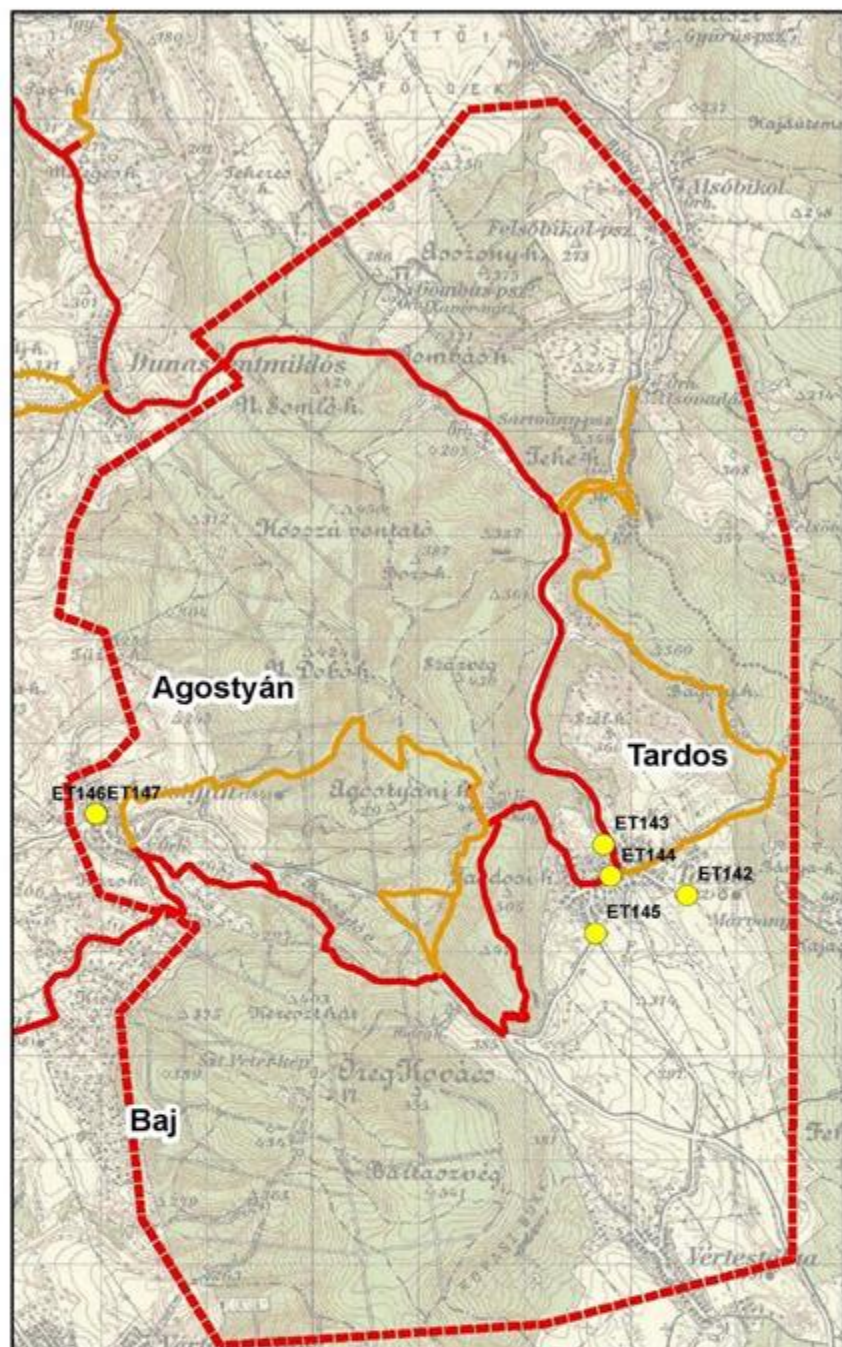
0 0,75 1,5 3 Km

M=1:70 000

Készítették a Szent István Egyetem Tájépítész mérnök MSc hallgatói

Budapest, 2018 május

Örökerdő - Tájértékek



1887-1941 (IV. katonai felmérés: 1941)



1941-2018 (légifelvétel: 2015)

Tájfejlesztési, tájvédelmi javaslatok a Nyugat-Gerecse térségében

Örök erdő

KULTURÁLIS ÖRÖKSÉG A TÁJBAN II. (EGYEDI TÁJÉRTÉKEK)

Alaptérkép: Katonai felmérés, légifelvételek

JELMAGYARÁZAT

- Tervezett borít
- Átkötő szakaszok
- Örök erdő karakterterület
- Kultúrtörténeti egyedi tájértékek
- Természeti egyedi tájértékek
- 2000-2018 között keletkezett



0 0,75 1,5 3 Km

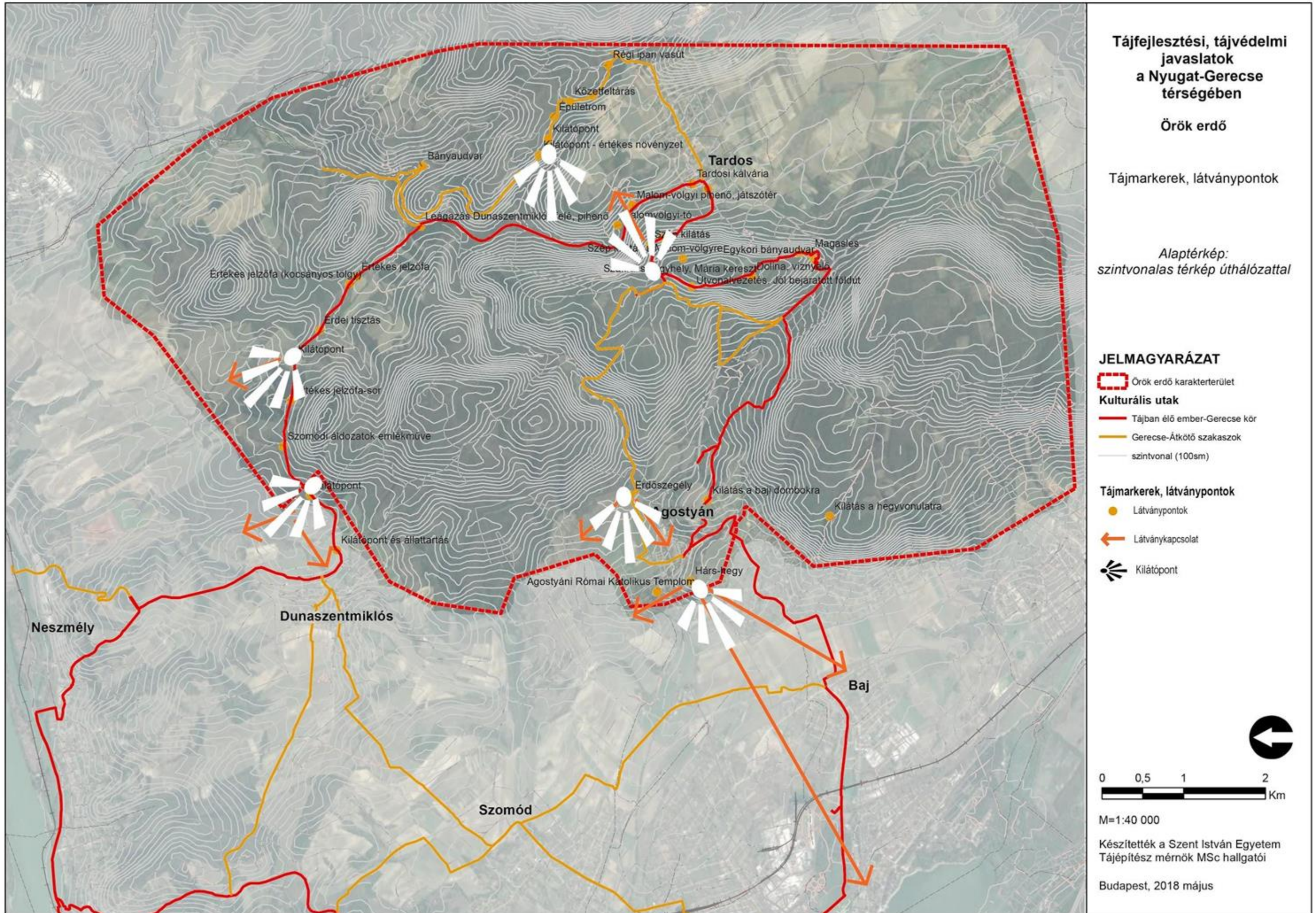
M=1:70 000

Készítették a Szent István Egyetem Tájépítész mérnök MSc hallgatói

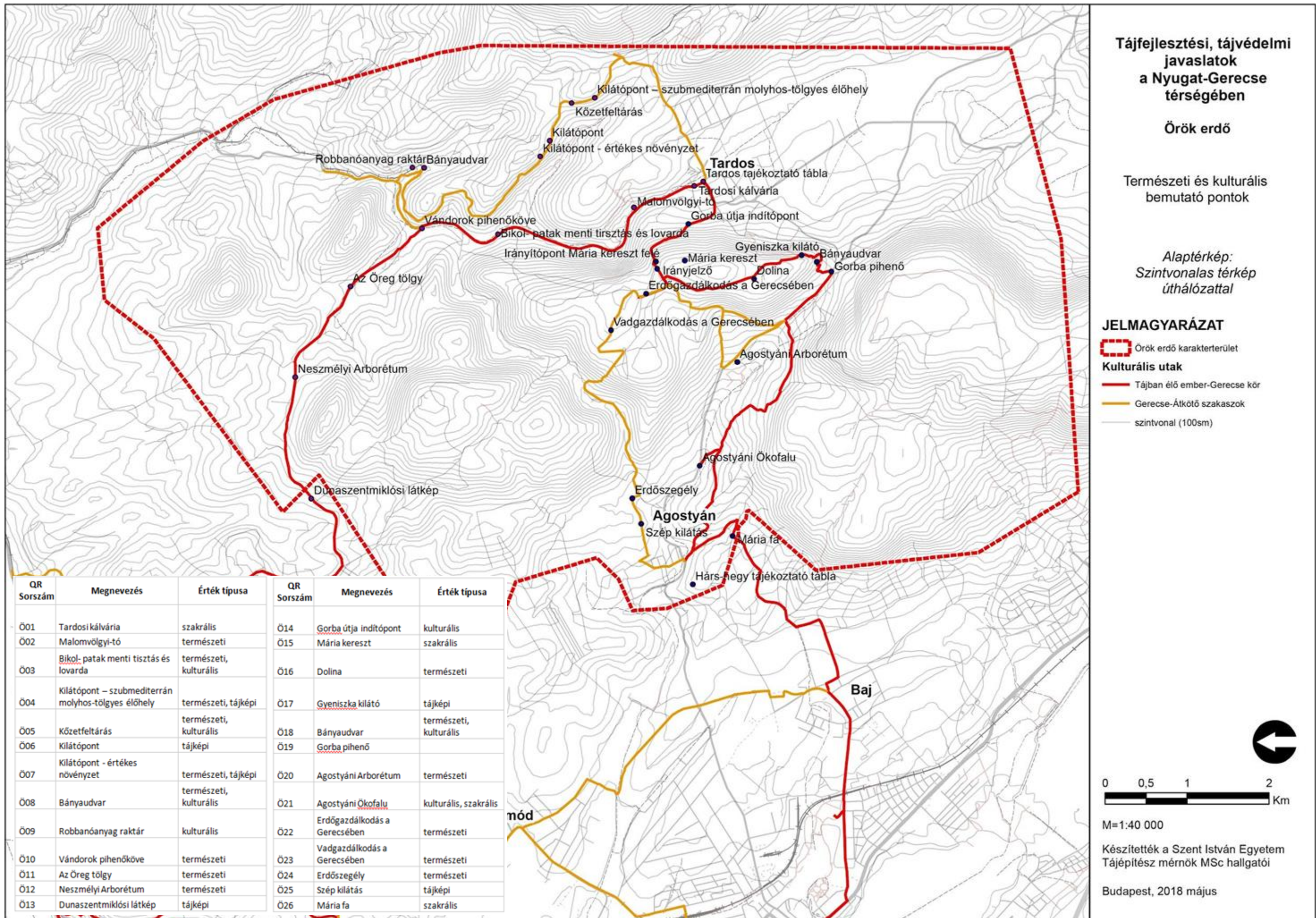
Budapest, 2018 május



Örökerdő - Tájmarkerek, látványpontok



Örökerdő - Túraúthoz javasolt természeti és kulturális örökség értékpontjai



0 0,5 1 2 Km

M=1:40 000

Készítették a Szent István Egyetem Tájépítész mérnök MSc hallgatói

Budapest, 2018 május

Örökerdő - bemutatópontok



Tardosi kálvária



Szubmediterán molyhos tölgyes
élőhely



Öreg tölgy



Malomvölgyi-tó




Bányaudvar



Bányaudvar - Gorba pihenő



Mária kereszt

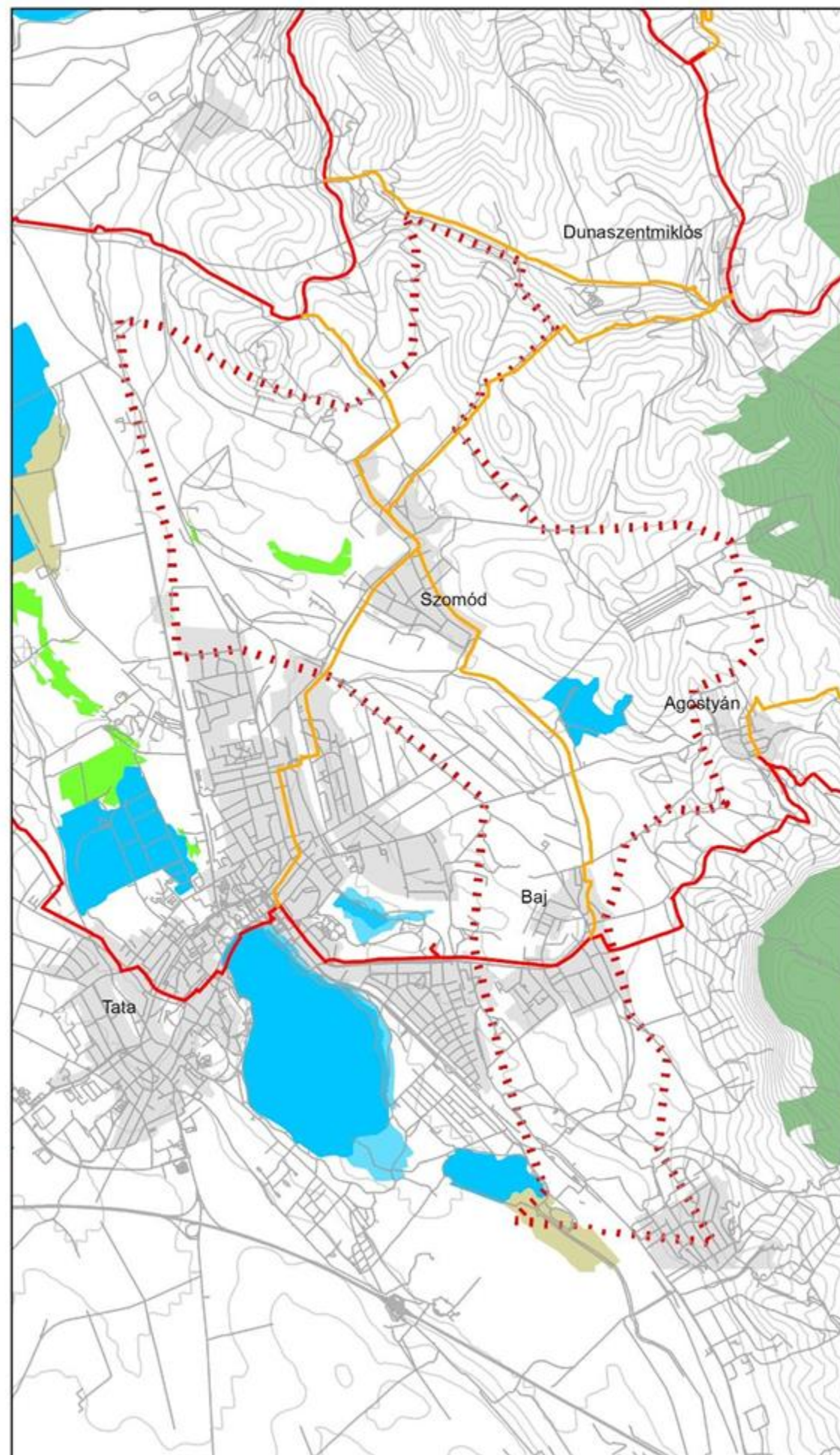


Agostyáni Arborétum



Agostyáni Ökofalu

Hadi gyepek - Természeti adottságok



Tájfejlesztési, tájvédelmi javaslatok a Nyugat-Gerecse térségében

'Hadi gyepek' medence karakterterület

Természeti adottságok

Jelmagyarázat

- Tájban élő ember- Fő útvonál
- Tájban élő ember- Átkötő szakaszok
- Vizi utak
- 'Hadi gyepek' terület
- Vízhalózat (II. katonai)
- Települési területek
- Potenciális vegetáció**
- árteri ligeterdők
- cseres tölgyesek
- hegyi gyertyános-tölgyesek
- homoki tölgyesek, homok puszták
- illir jellegű molyhos tölgyes karszterdők
- löszpuszták
- szubmontán bükkösök
- tatárjuharos lösztölgyesek
- Szintvonal (100sm)

Stabil területhasználat

- erdő
- gyepek
- víz
- mocsár



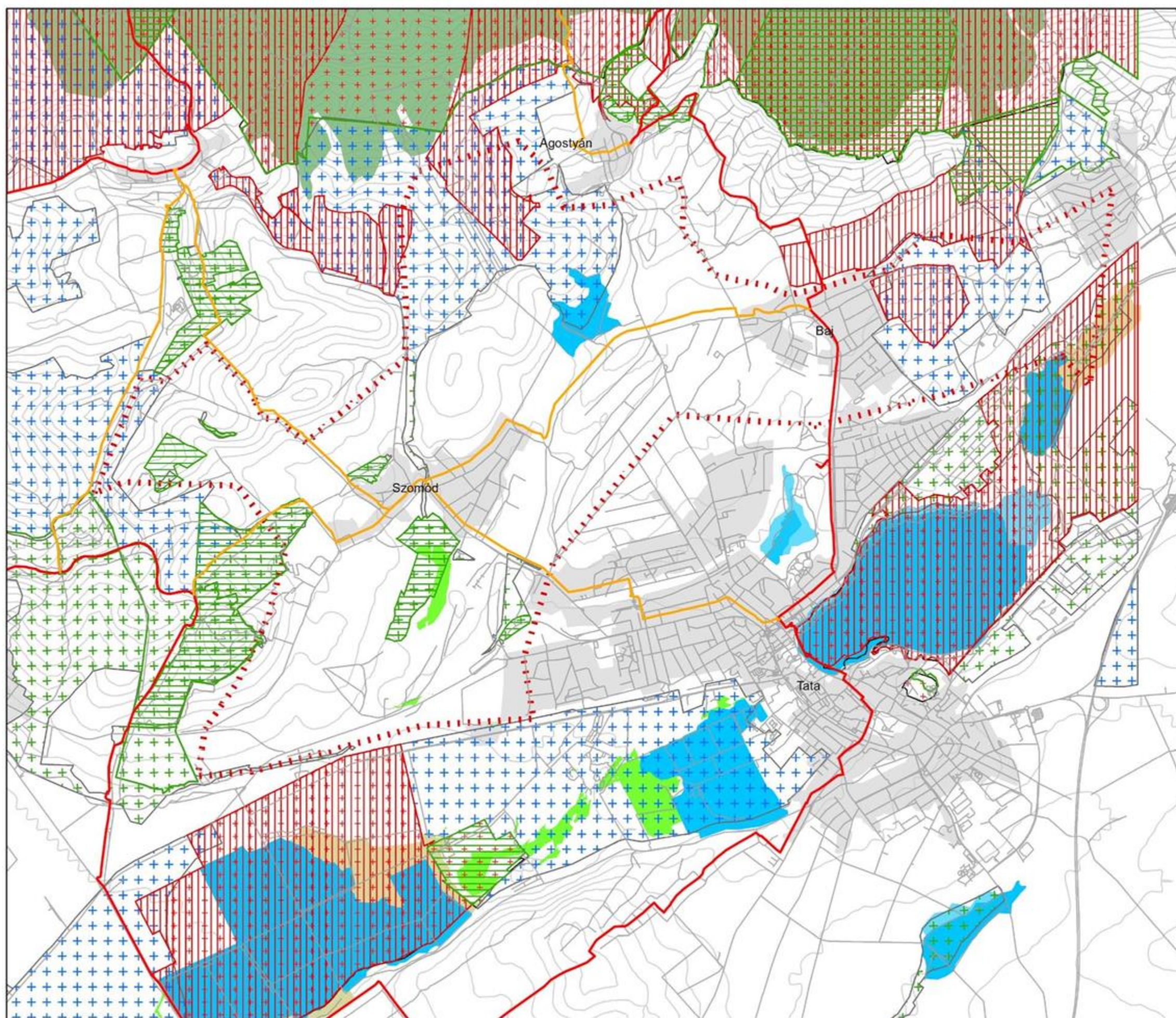
0 0,5 1 2
Km

M=1:50 000

Készítették a Szent István Egyetem
Tájépítész mérnök MSc hallgatói

Budapest, 2018 május

Hadi gyepek - Természeti adottságok



Tájfejlesztési, tájvédelmi
javaslatok
a Nyugat-Gerecse
térségében

'Hadi gyepek' medence
karakterterület

Természetes területek
-természetvédelmi területekkel

JELMAGYARÁZAT

Kulturális utak

- Tájban élő ember-Fő útvonál
- Tájban élő ember- Átkötő szakaszok
- Védett természeti területek
- Natura2000_SAC_2012
- Natura2000_SPA_2010
- 'Hadi gyepek' terület
- Magterület
- Ökológiai folyosó
- Pufferterület

Stabil területhasználat

- erdő
- gyepek
- víz
- mocsár

- Szintvonal (100sm)
- Települési terület



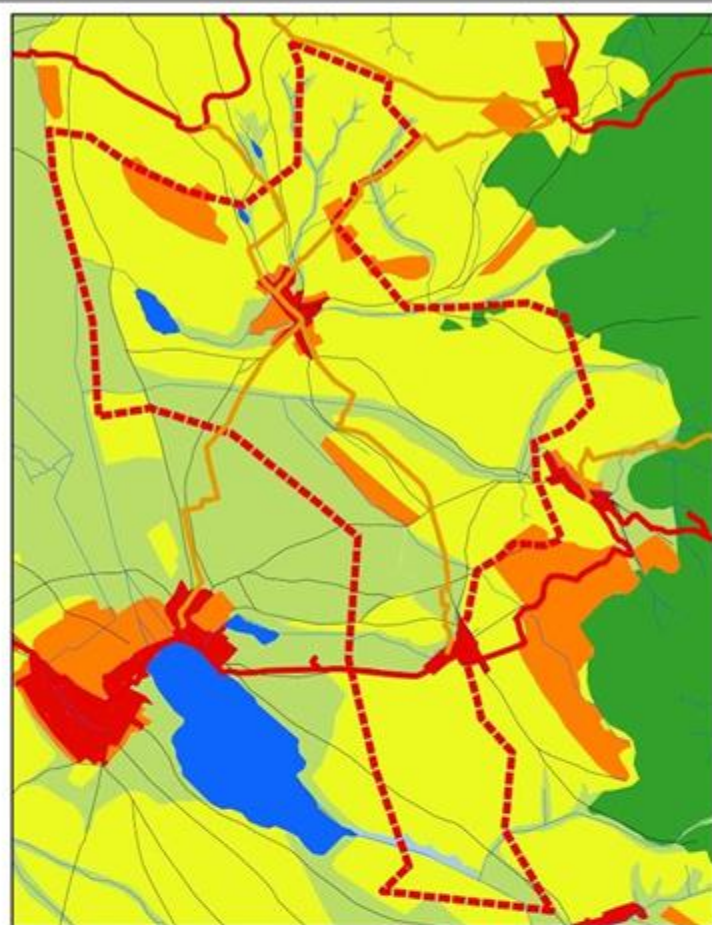
0 0,45 0,9 1,8
Km

M=1:35 000

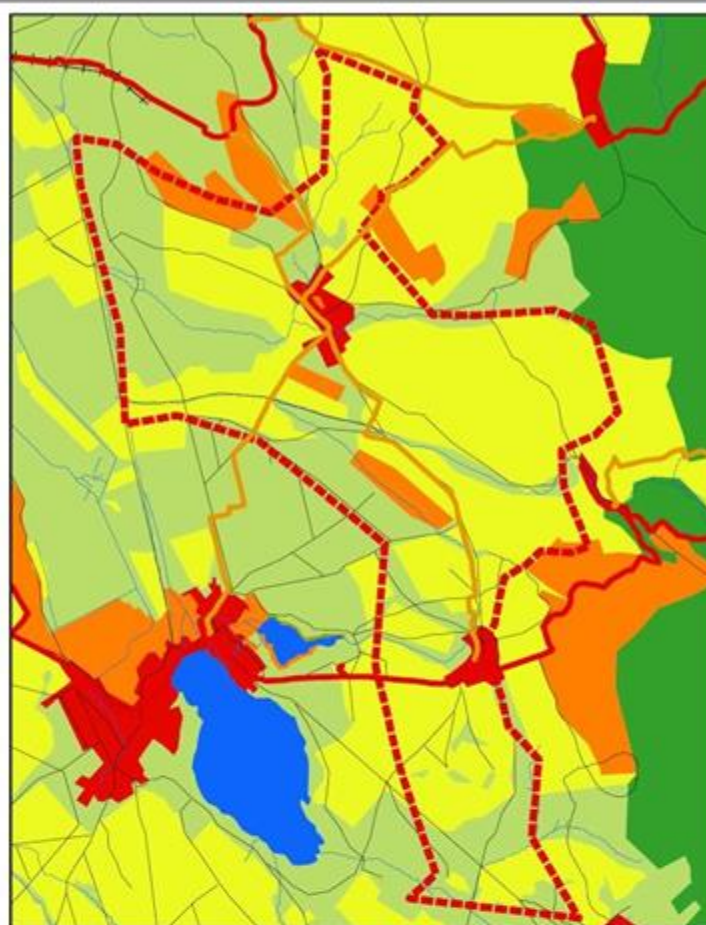
Készítették a Szent István Egyetem
Tájépítész mérnök MSc hallgatói

Budapest, 2018 május

Hadi gyepek - Tájváltozás



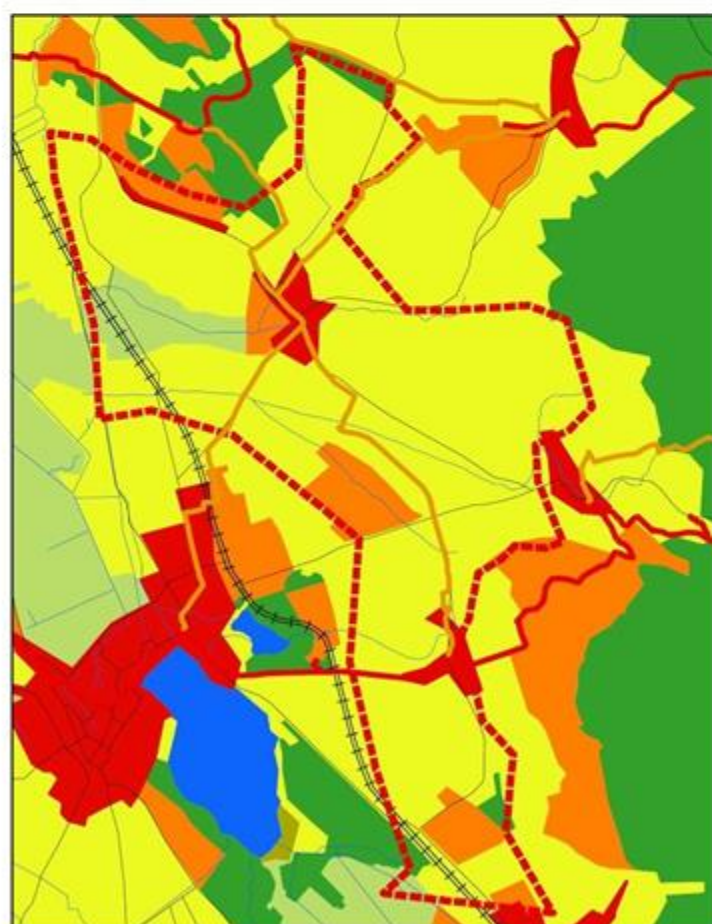
Alaptérkép: I. katonai felmérés (1763-1787)



Alaptérkép: II. katonai felmérés (1806-1869)



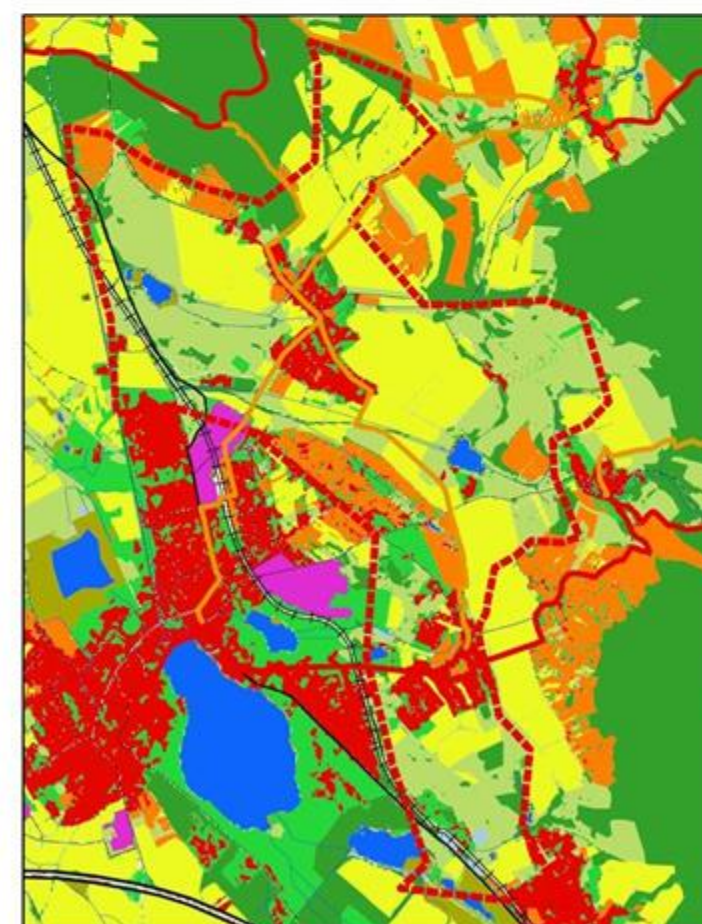
Alaptérkép: III. katonai felmérés (1869-1887)



Alaptérkép: IV. katonai felmérés (1941)



Alaptérkép: Topográfiai térkép (1990)



Alaptérkép: Ortofotó (2015)

Tájfejlesztési, tájvédelmi javaslatok a Nyugat-Gerecse térségében

"Hadi gyepek" Medence karakterterület

TÁJVÁLTOZÁS (TERÜLETHASZNÁLATOK)

JELMAGYARÁZAT

Kulturális utak

- Tájban élő ember-Gerecse kör
- Gerecse-Átkötő szakaszok
- Hadi gyepek karakterterület
- Autópálya
- Országút
- Jelentős útvonalak
- Vasútvonal
- Felszíni vízfolyás
- Gyep
- Szántó
- Kert, szőlő, gyümölcsös
- Erdő
- Beépített lakóterület
- Vízfelület
- Mocsár, vízállásos terület
- Nádas
- Települési zöldfelület
- Iparterület



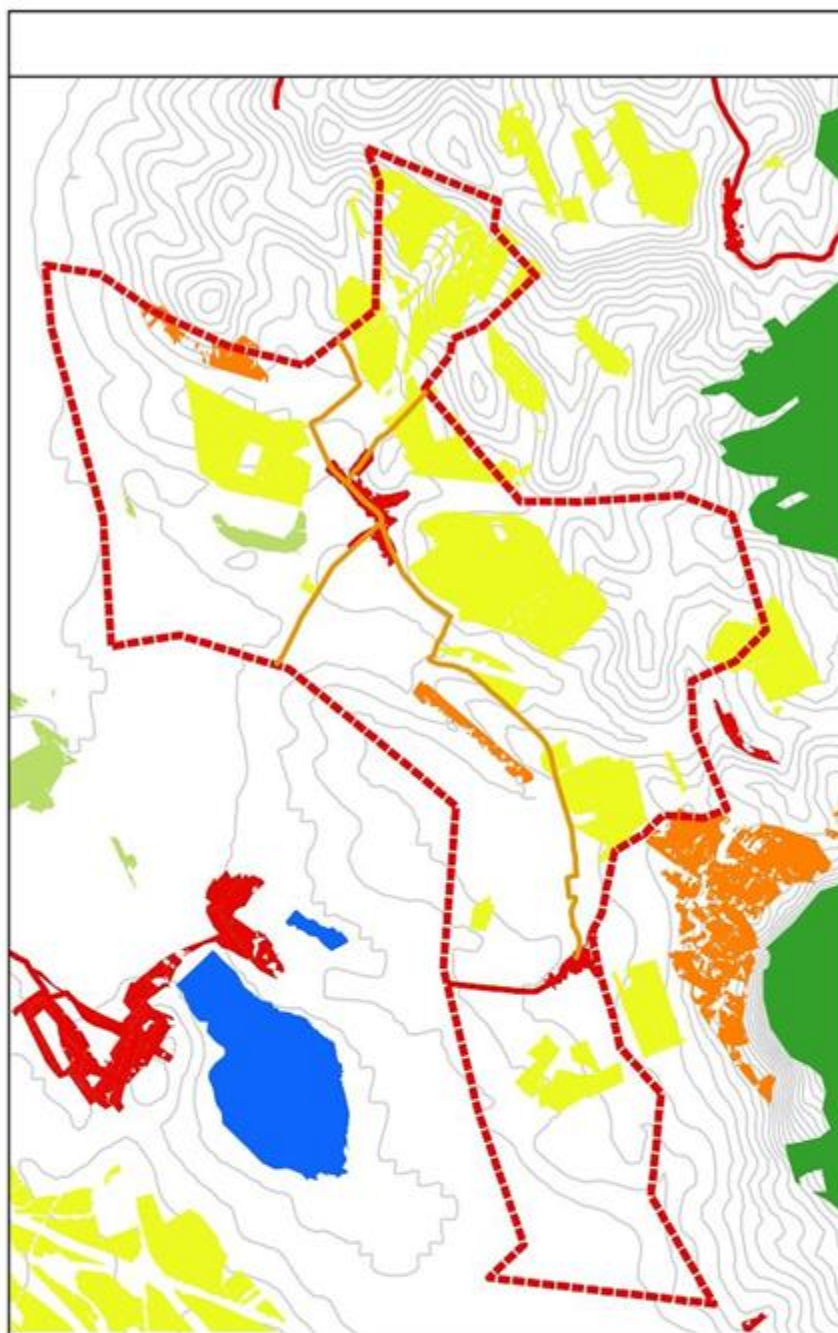
0 1 2 4 Km

M=1:80 000

Készítették a Szent István Egyetem Tájépítész mérnök MSc hallgatói

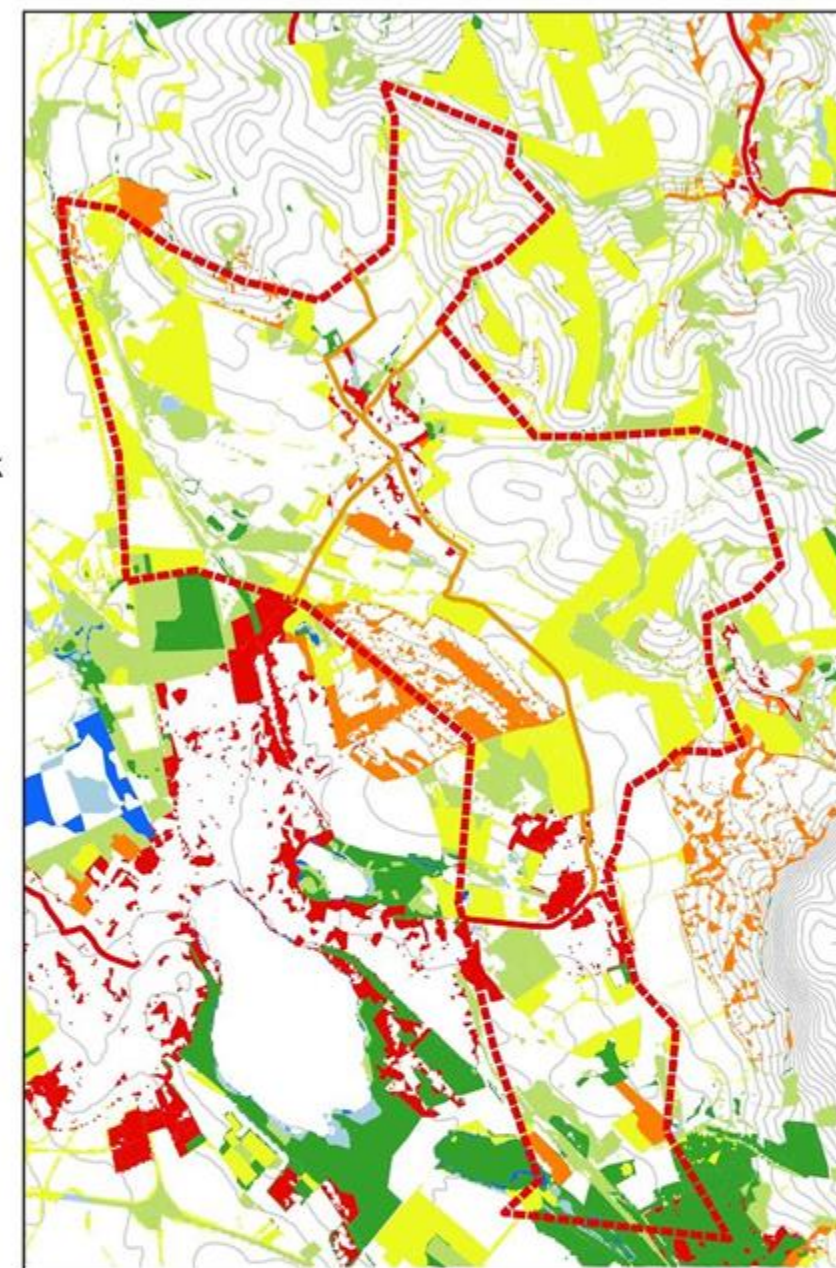
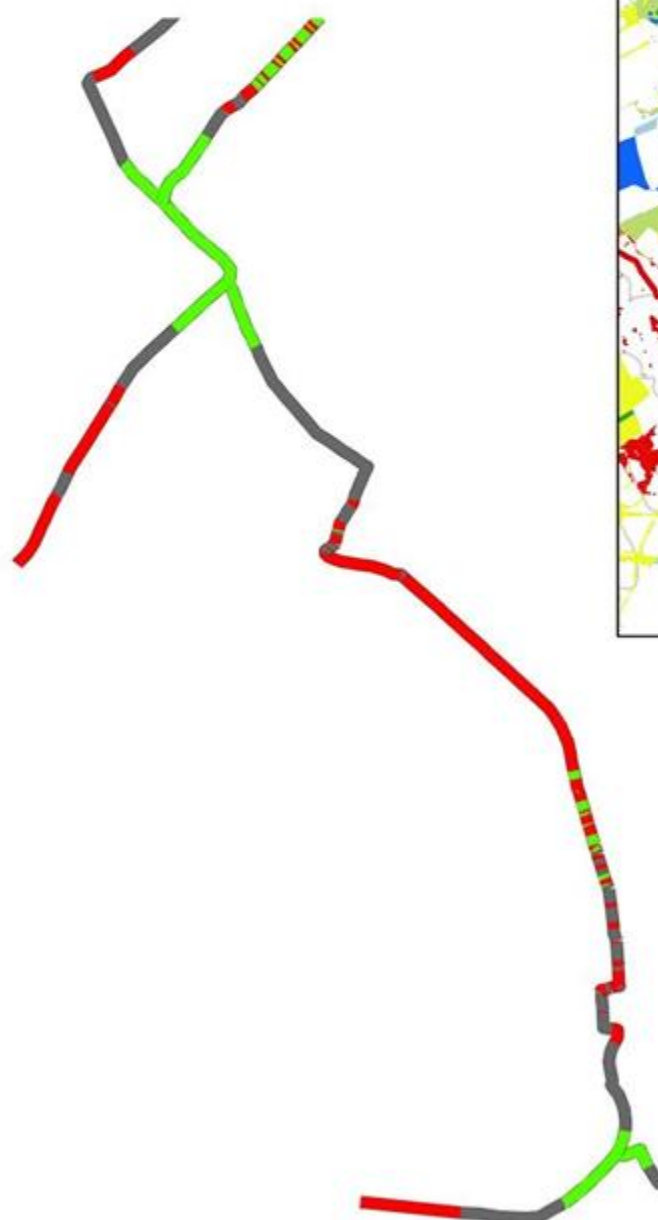
Budapest, 2018 május

Hadi gyepek - Stabil és új területhasználatok



Borút áthaladó szakaszai

- Stabil tájhasználatú területek
- Legújabban átalakult területek
- Semleges területek



Legújabban átalakult területek

- beépített
- erdő
- gyep
- ipar
- kert
- mocsár
- nádas
- szántó
- szőlő
- telepulesi zold
- víz

Stabil tájhasználatú területek XVIII. századtól napjainkig

- beépített
- erdő
- gyep
- ipar
- kert
- mocsár
- nádas
- szántó
- szőlő
- telepulesi zold
- víz

Tájfejlesztési, tájvédelmi
javaslatok
a Nyugat-Gerecse
térképében

"Hadi gyepek"
medence karakterterület

STABIL ÉS LEGÚJABB
TERÜLETHASZNÁLAT

JELMAGYARÁZAT

Kulturális utak

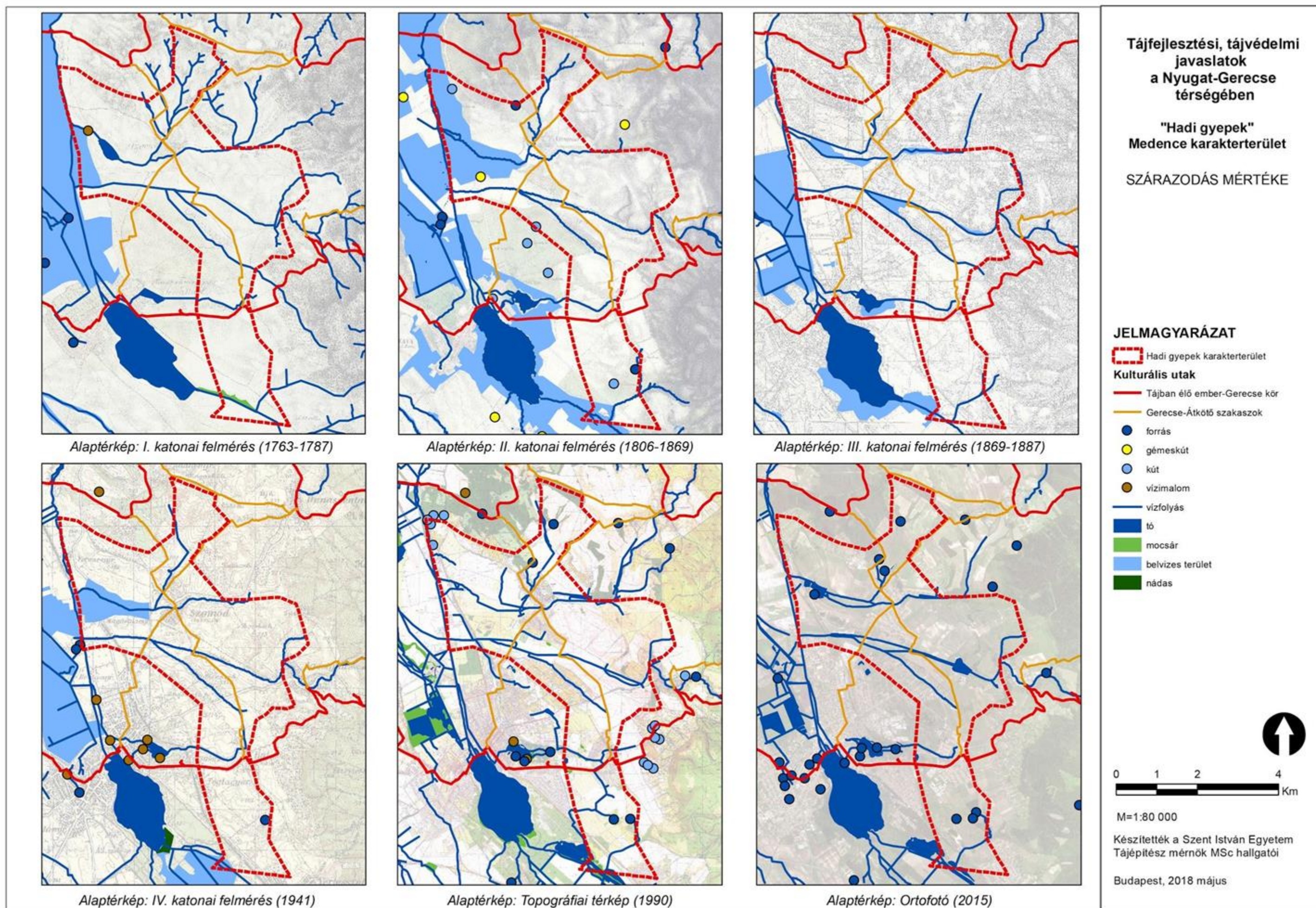
- Tájban élő ember-Gerecse kör
- Gerecse-Átkötő szakaszok
- Karakterterület határ
- Honvédelmi területek
- szintvonal (100sm)

M=1:60 000

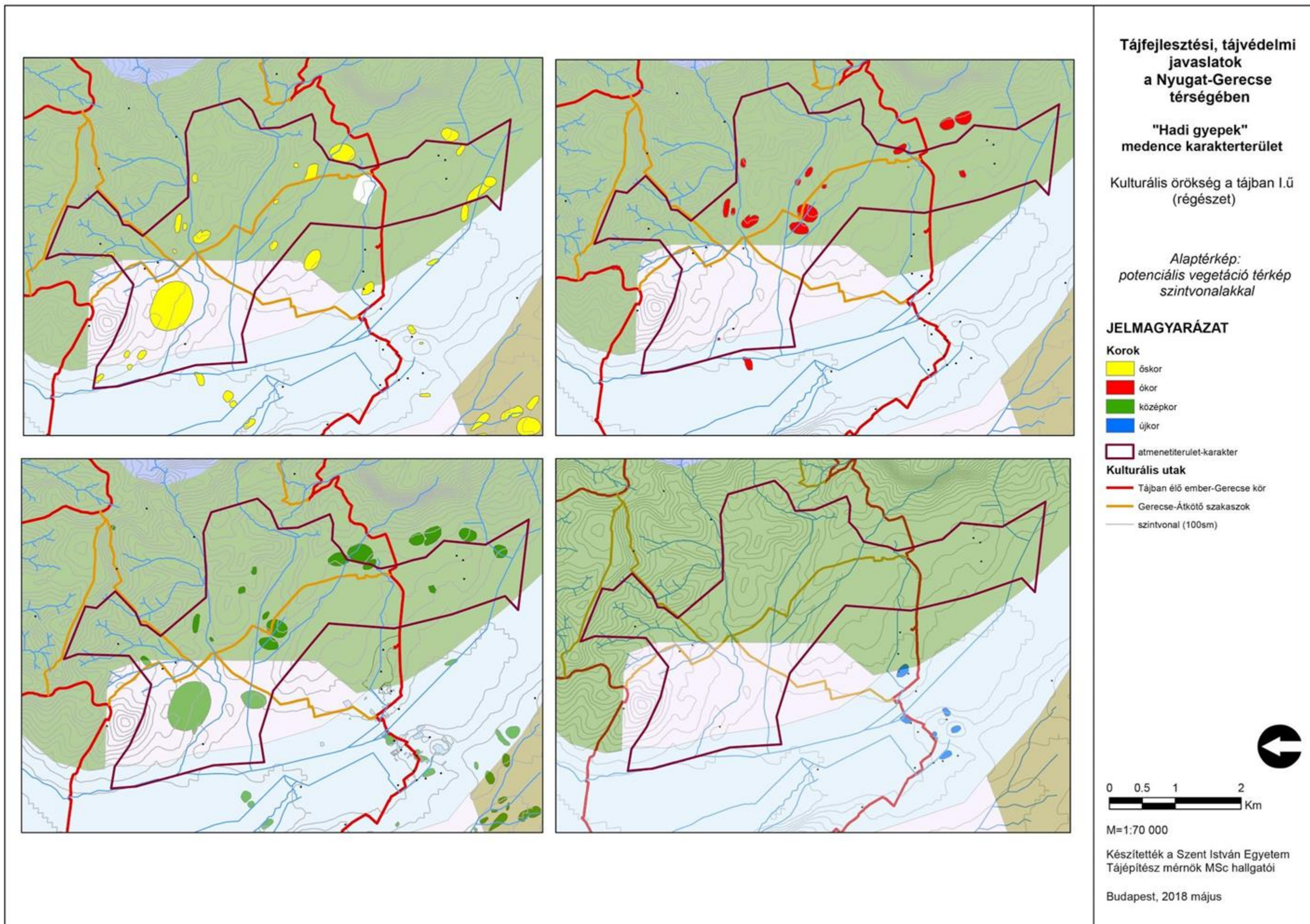
Készítették a Szent István Egyetem
Tájépítész mérnök MSc hallgatói

Budapest, 2018 május

Hadi gyepek - Vízhálózat változása

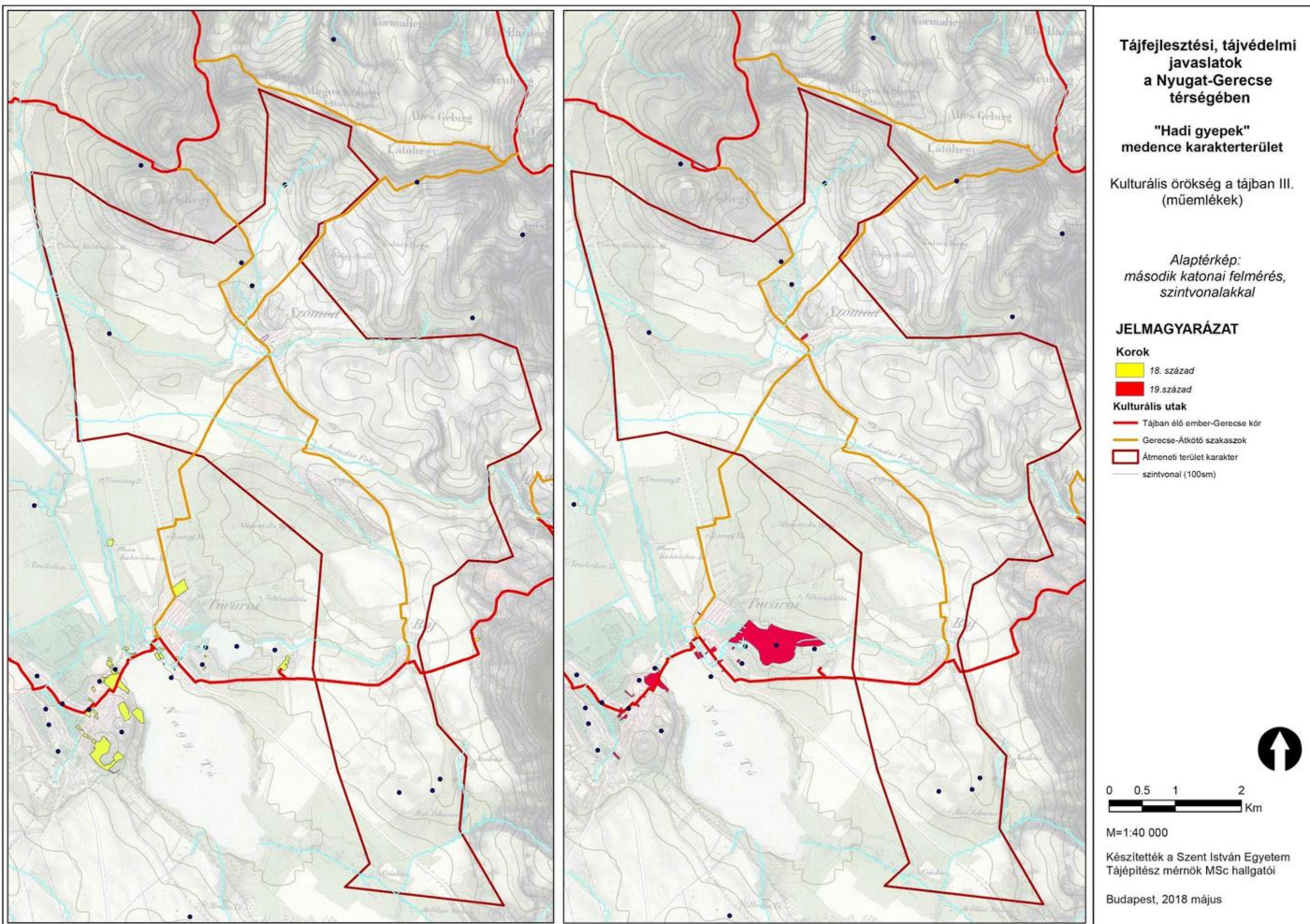


Hadi gyepek - Régészeti

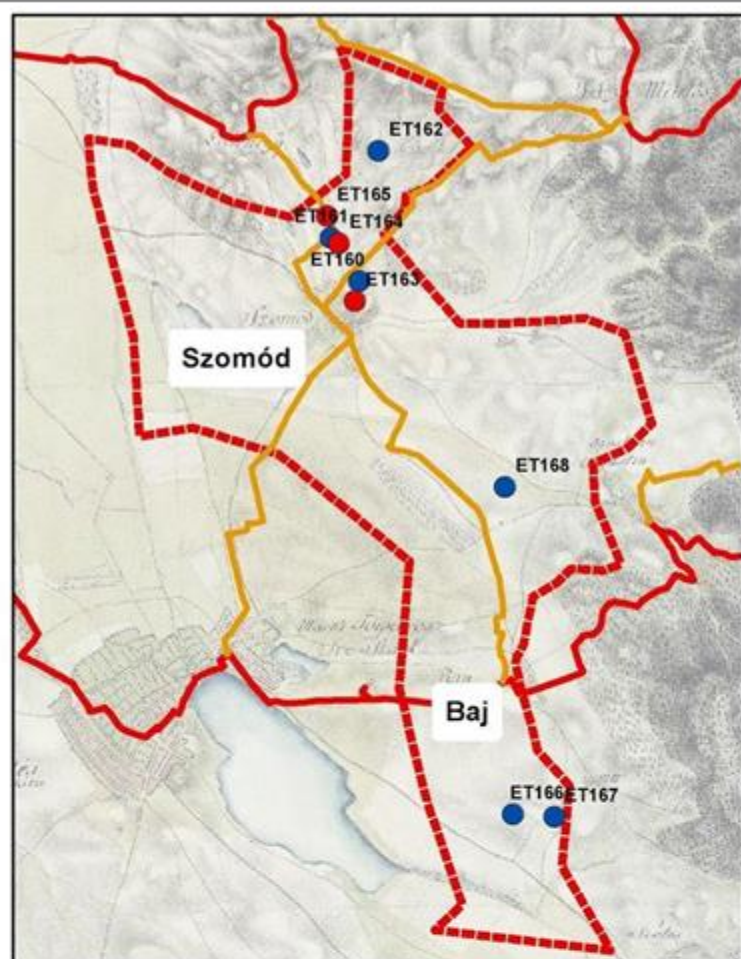




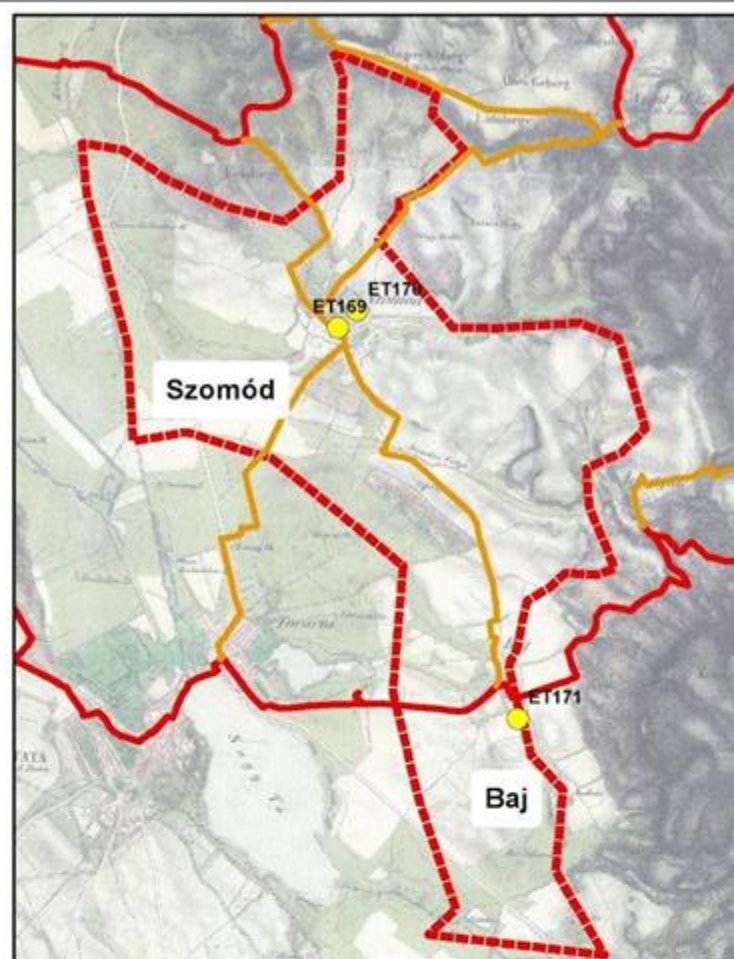
Hadi gyepek - Műemlékek



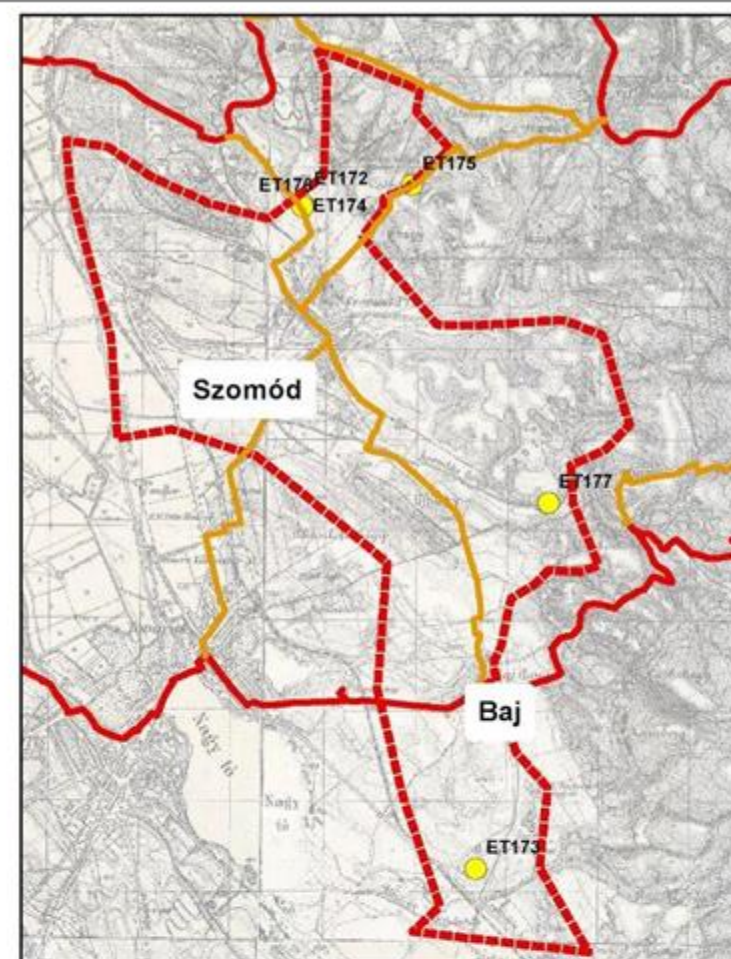
Hadi gyepek - Tájértékek



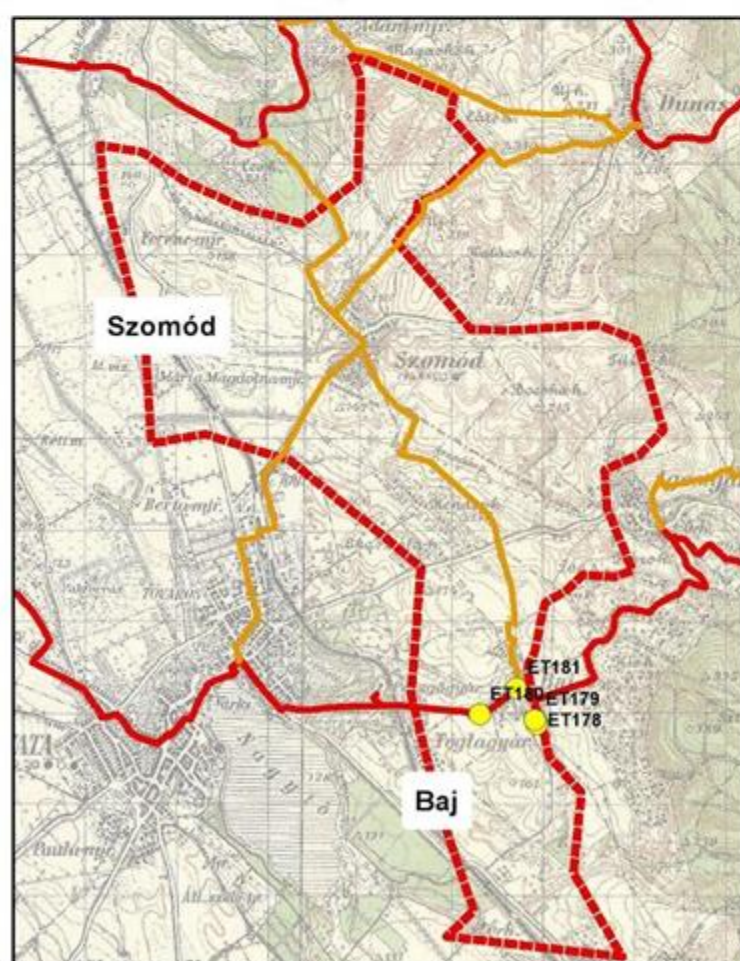
A kezdetektől 1787-ig (I. katonai felmérés: 1763-1787)



1787-1869 (II. katonai felmérés: 1806-1869)



1869-1887 (III. katonai felmérés: 1869-1887)



1887-1941 (IV. katonai felmérés: 1941)



1941-2000 (légifelvétel: 2000)

Tájfejlesztési, tájvédelmi javaslatok a Nyugat-Gerecse térségében

"Hadi gyepek" Medence karakterterület

KULTURÁLIS ÖRÖKSÉG A TÁJBAN II. (EGYEDI TÁJÉRTÉKEK)

JELMAGYARÁZAT

- Tervezett borút
- Átkötő szakaszok
- Hadi gyepek karakterterület
- Kultúrtörténeti egyedi tájértékek
- Pince
- Természeti egyedi tájértékek
- Tájképi egyedi tájértékek



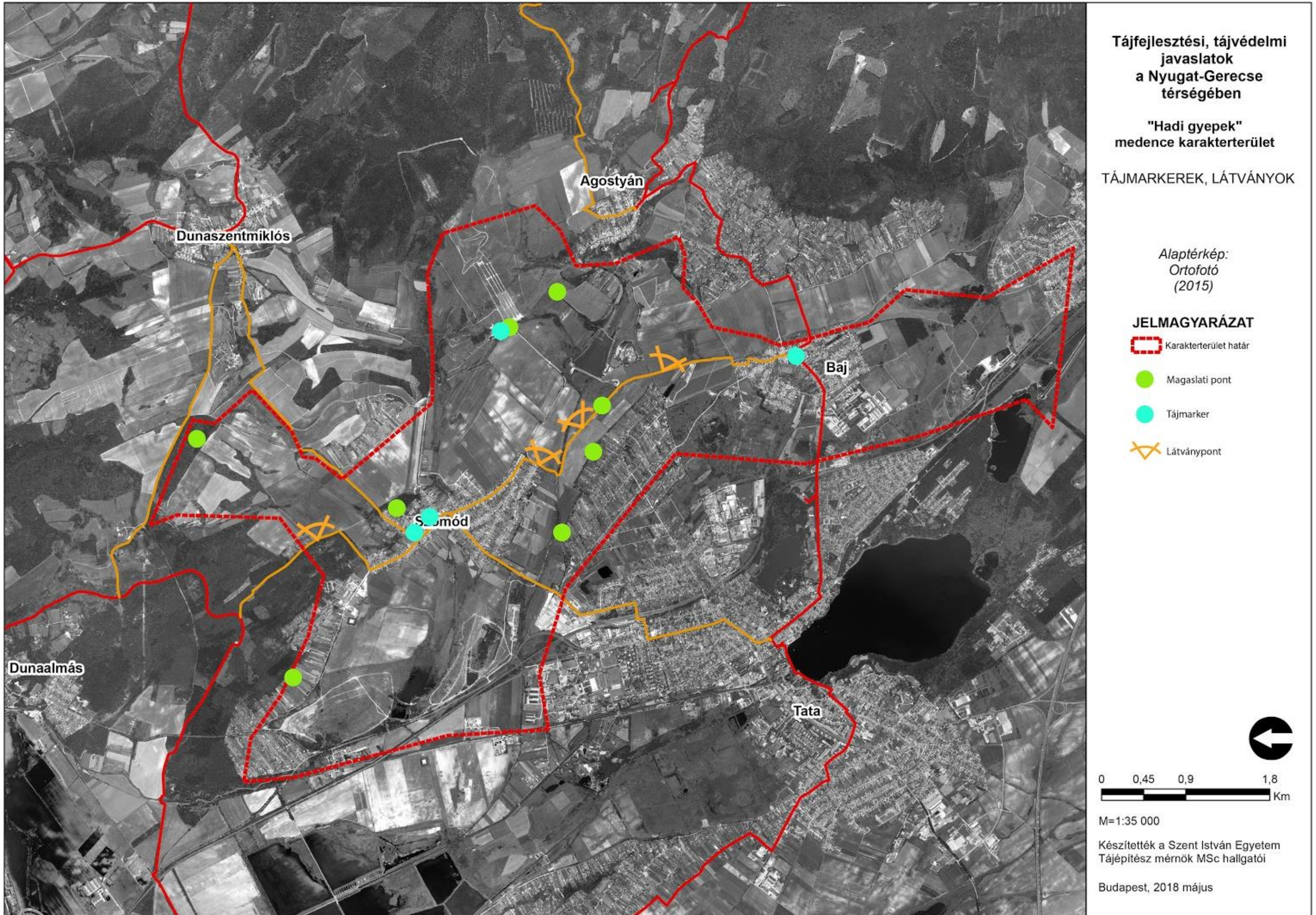
0 30 60 120 Km

M=1:80 000

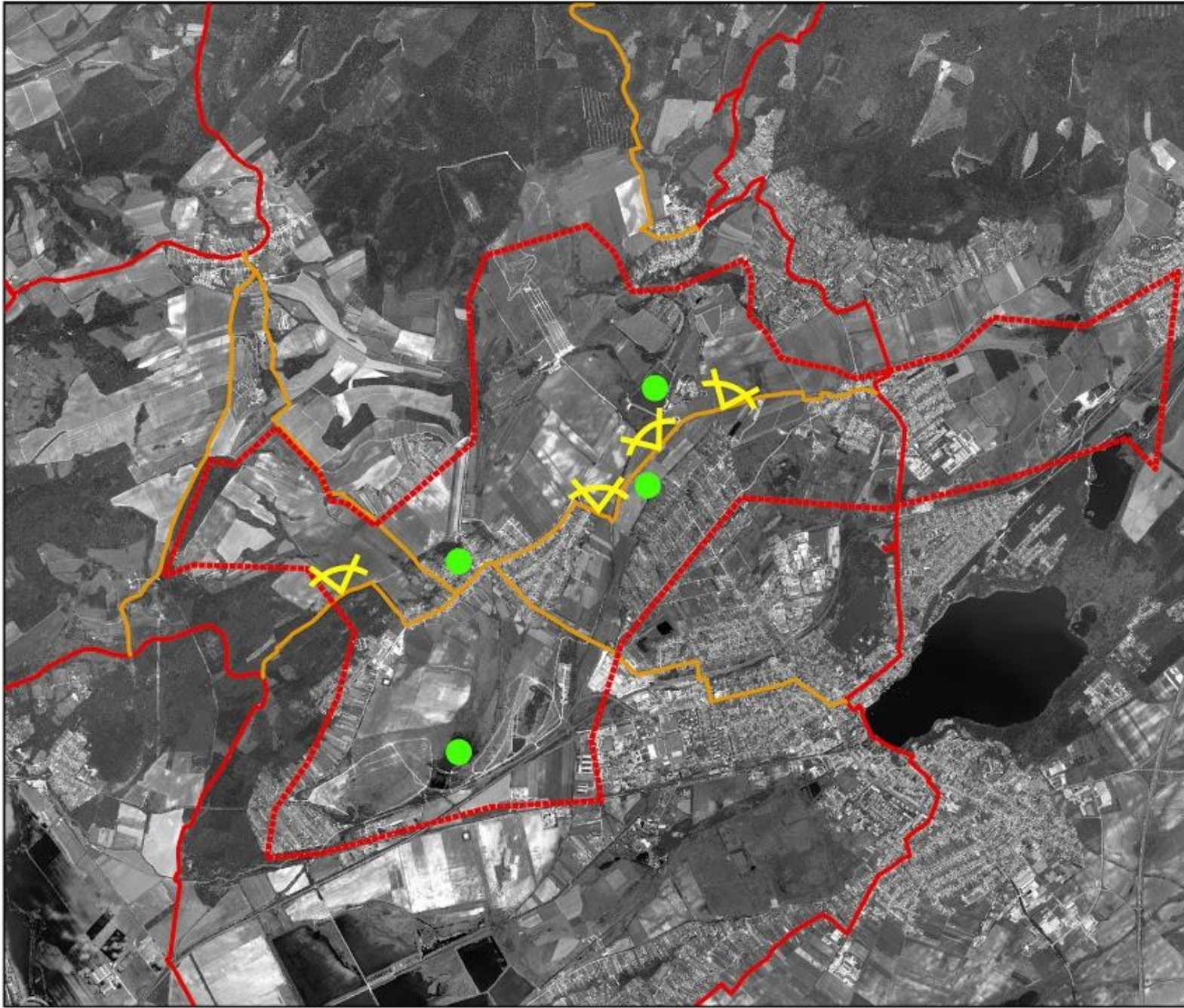
Készítették a Szent István Egyetem Tájépítész mérnök MSc hallgatói

Budapest, 2018 május

Hadi gyepek - Tájmarkerek, látványpontok



Hadi gyeppek - Túraúthoz javasolt természeti örökség értékpontjai



ntmiklós felé



DNY-i határából



Tájból Szomód híreltalan felől ÉNY-i irányba



Tájkép Baj Szőlőhegy irányba

TERMÉSZETI, TÁJI ÉRTÉKEK

1	Legeltetett gyeppek		
2	Akácfa sor, Szomód		
3	Római-tó		
4	Bakodi-tó		
5	Látvány, Dunaszentmiklós felé		
6	Látvány, Szomód DNY-i településszegélyéről		
7	Látvány, Árendás-patak felől ÉNY felé		
8	Látvány, Baji szőlőhegy felé		

Hadi gyeppek - Túraúthoz javasolt kulturális örökség értékpontjai



II. VH emlék

Rákóczi szabadságharc emlék



is templom

Református templom

1848-as kopjafa

KULTURÁLIS ÉRTÉKEK

1	Római kőhordó út	11	Fő utca képe
2	Református templom	12	Assiszi Szent -ferenc templom
3	Gémeskút	13	I. világháborús emlékmű
4	Szent Jakab Római katolikus temp	14	Temető
5	I. világháborús emlékmű	15	II. világháborús emlékmű
6	Láncos kopjafa - Római úti emlékn	16	1848-1956-os emlékmű
7	Nepomuki Szent János szobor		
8	Szabadságharcos emlékmű		
9	Mária szobor		
10	Szilánvölgy-pusztá		

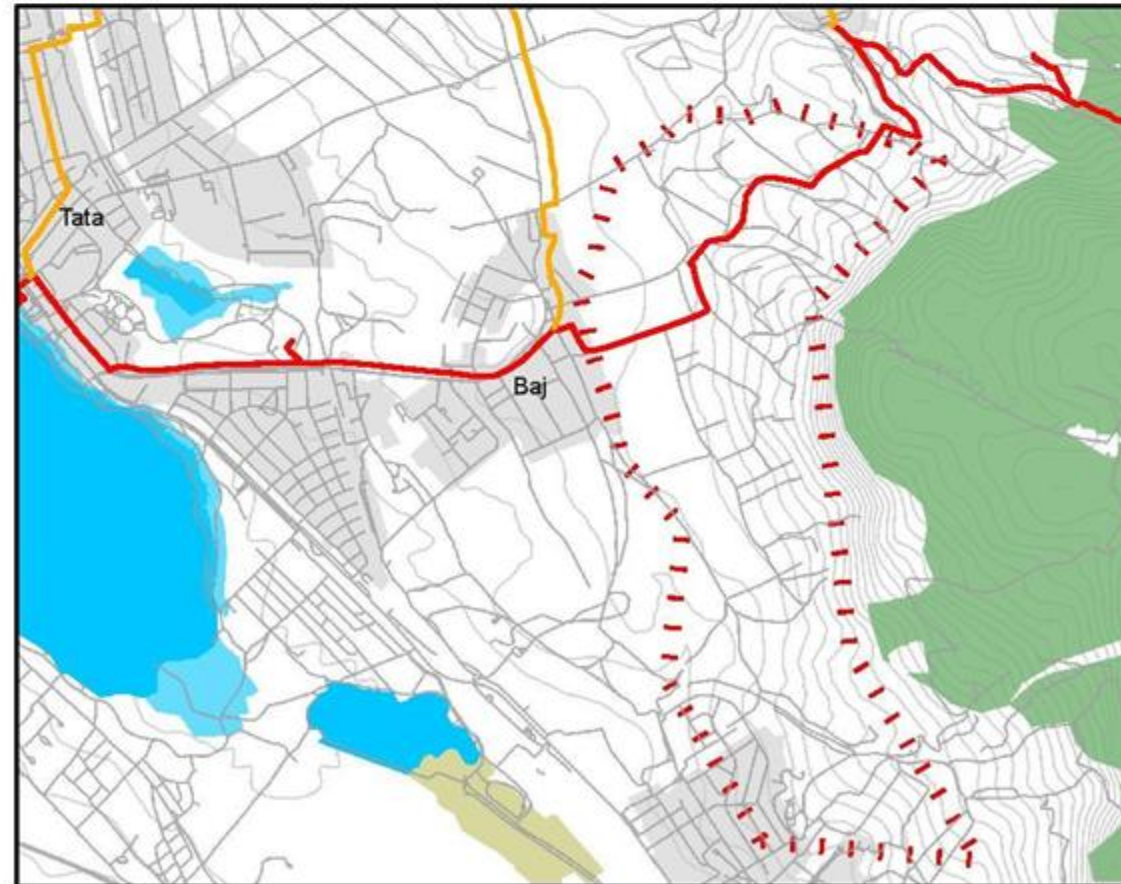
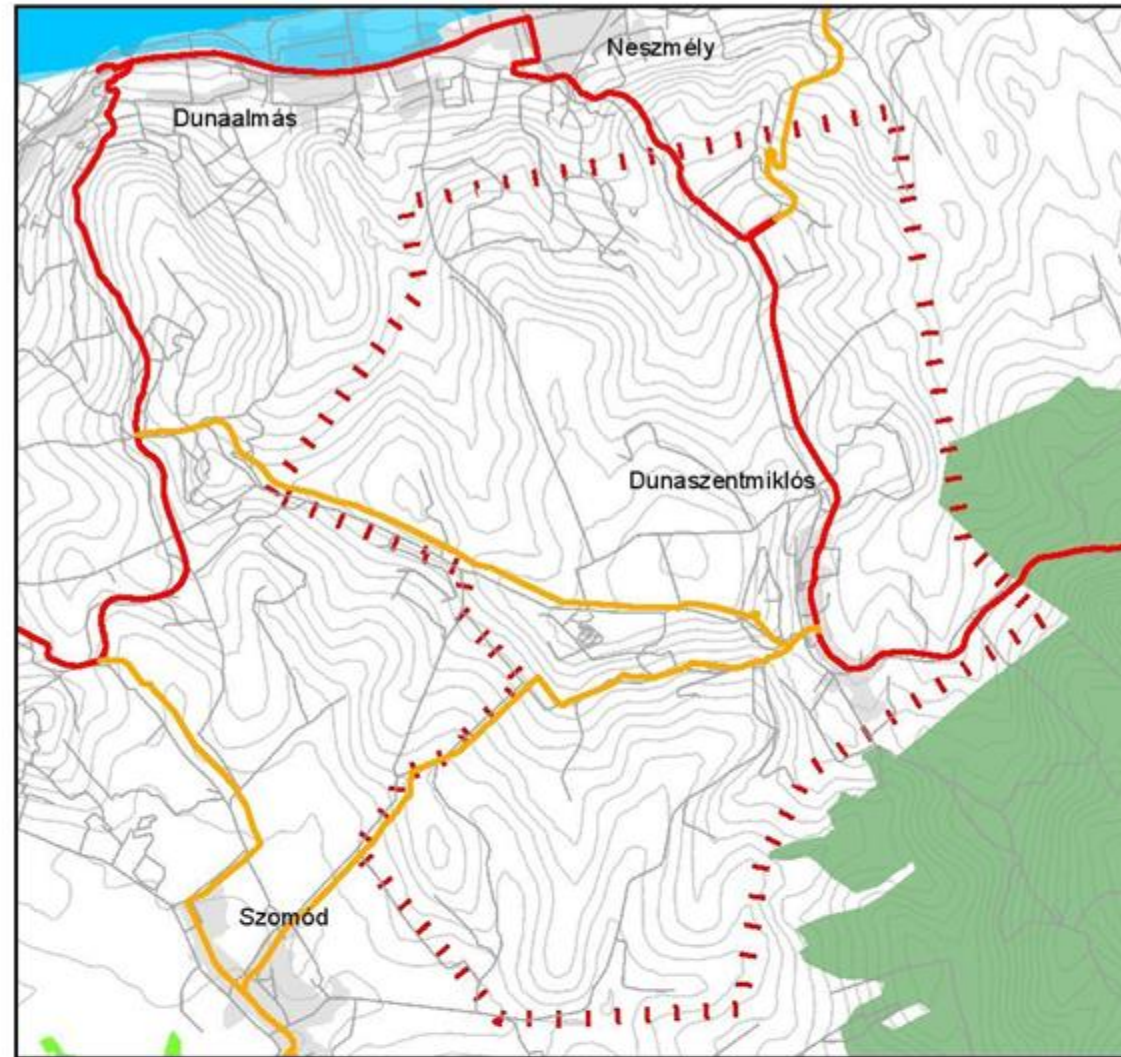


I. VH emlék

Honfoglalás emlék

Assisi Szent Ferenc templom

Szőlő és borrhéió - Természeti adottságok



Tájfejlesztési, tájvédelmi javaslatok a Nyugat-Gerecse térségében

Szőlő és borrhéió
karakterterület

Természeti adottságok

*Alaptérkép:
Domborzat*

Jelmagyarázat

- Tájban élő ember- Fő útvonál
- Tájban élő ember- Átkötő szakaszok
- Víz utak
- - - Szőlő és borrhéió terület
- Vízhalózat (II. katonai)
- Települési területek
- Potenciális vegetáció**
- árteri ligeterdők
- cseres tölgyesek
- hegyi gyertyános-tölgyesek
- homoki tölgyesek, homok puszták
- illir jellegű molyhos tölgyes karszterdők
- löszpuszták
- szubmontán bükkösök
- tatárjuharos lösztölgyesek
- Szintvonal (100sm)

Stabil területhasználat

- erdő
- gyepek
- víz
- mocsár



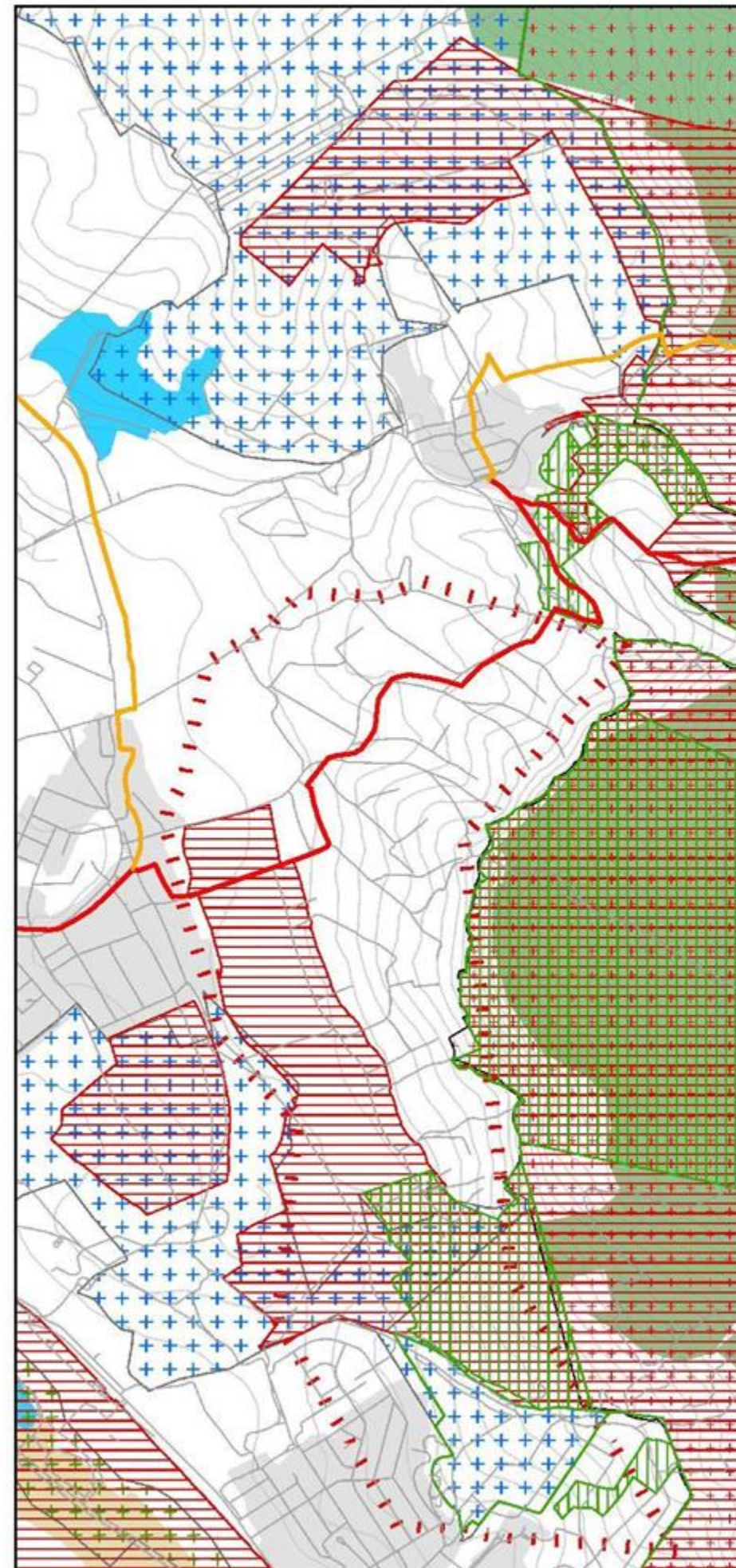
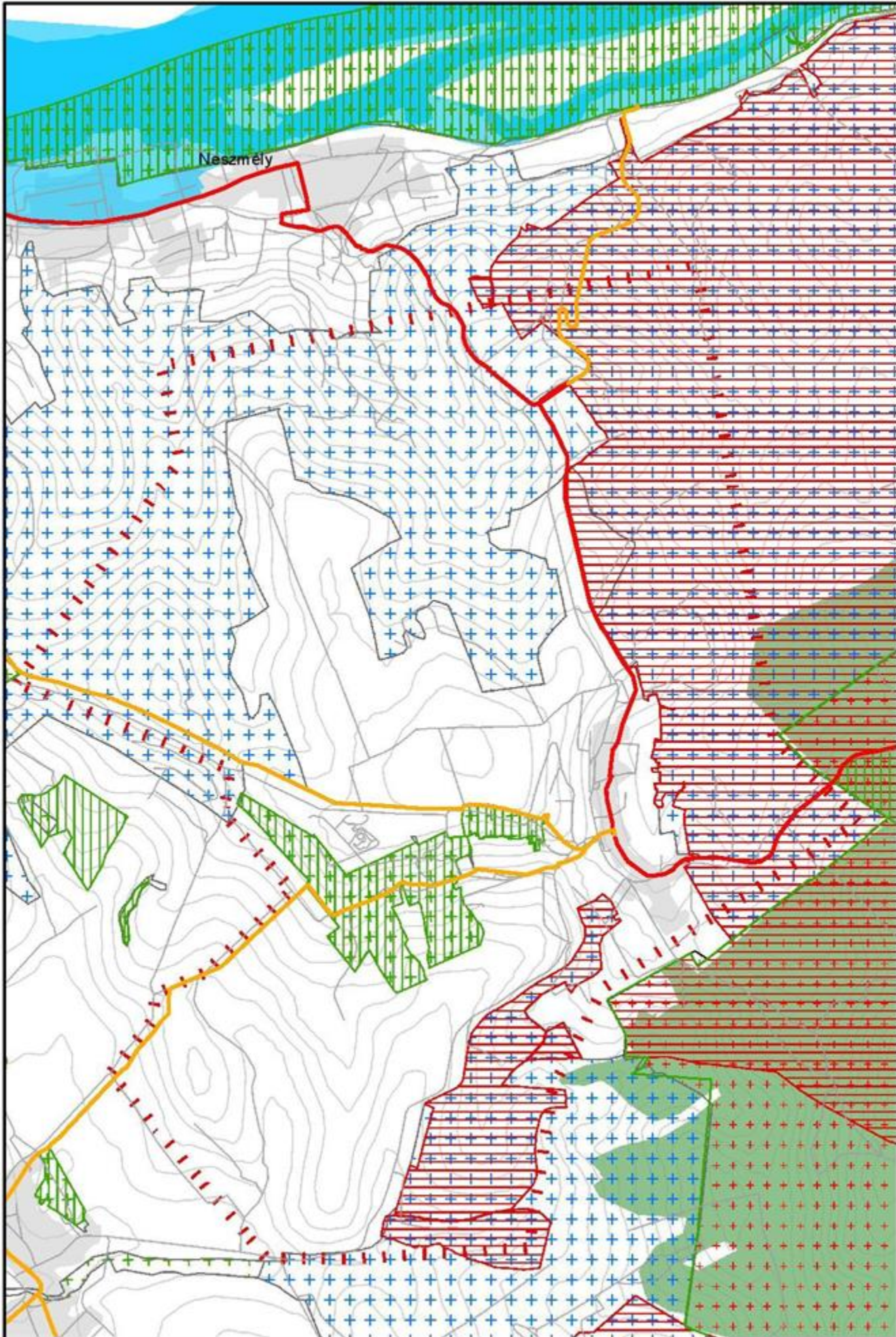
0 0,5 1 2
Km

M=1:40 000

Készítették a Szent István Egyetem
Tájépítész mérnök MSc hallgatói

Budapest, 2018 május

Szőlő és borrhégió - Természeti adottságok



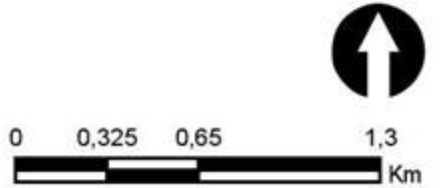
Tájfejlesztési, tájvédelmi javaslatok a Nyugat-Gerecse térségében

Szőlő és bor régió karakterterület
Természetes területek - természetvédelmi területekkel

Alaptérkép:
Jelenlegi úthálózat

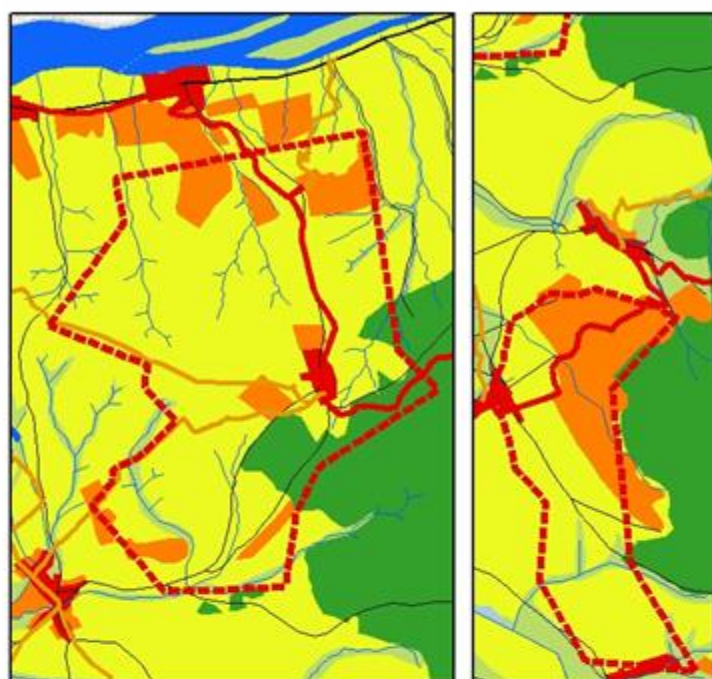
JELMAGYARÁZAT

- Kulturális utak**
- Tájban élő ember-Fő útvonal
 - Tájban élő ember- Átkötő szakaszok
- Védett természeti területek**
- Natura2000_SAC_2012
 - Natura2000_SPA_2010
- Szőlő és borrhégió terület**
- Magterület
 - Ökológiai folyosó
 - Pufferterület
- Stabil területhasználat**
- erdő
 - gyep
 - víz
 - mocsár
- Szintvonal (100sm)
Települési terület

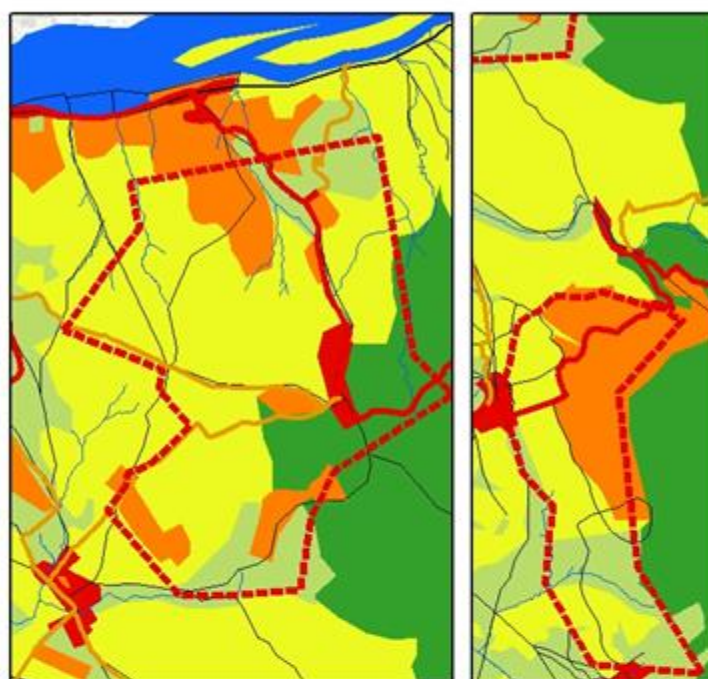


M=1:25 000
Készítették a Szent István Egyetem Tájépítész mérnök MSc hallgatói
Budapest, 2018 május

Szőlő és borrhégió - Tájváltozás



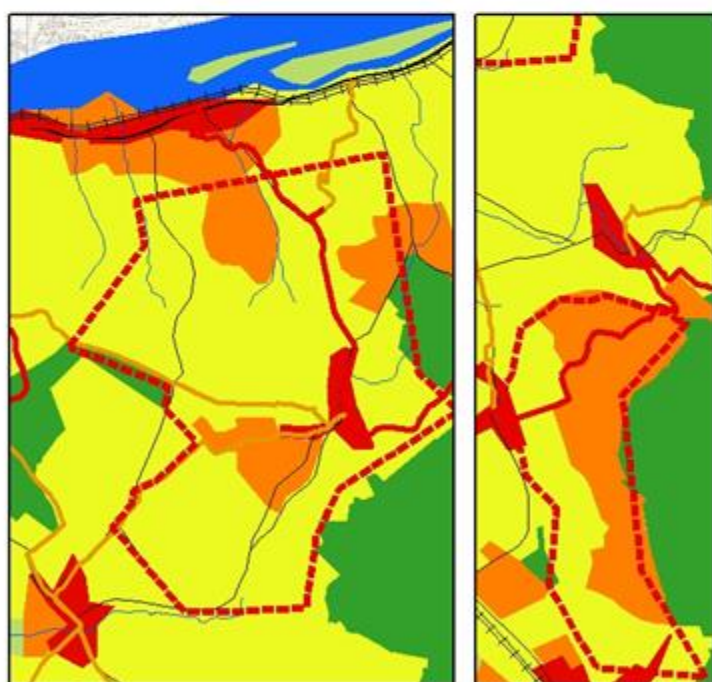
Alaptérkép:
I. katonai felmérés
(1763-1787)



Alaptérkép:
II. katonai felmérés
(1806-1869)



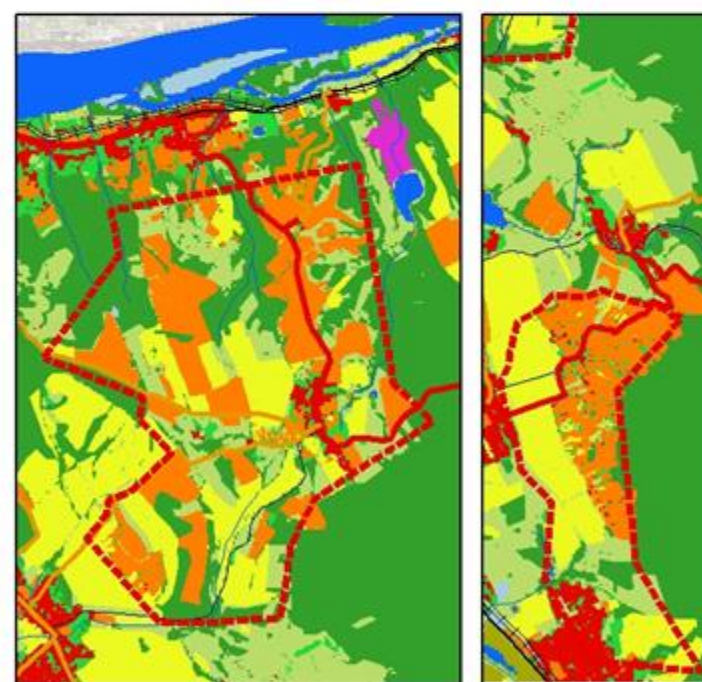
Alaptérkép:
III. katonai felmérés
(1869-1887)



Alaptérkép:
IV. katonai felmérés
(1941)



Alaptérkép:
Topográfiai térkép
(1990)



Alaptérkép:
Ortofotó
(2015)

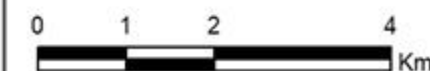
Tájfejlesztési, tájvédelmi javaslatok a Nyugat-Gerecse térségében

Szőlő és Borrhégió

TÁJVÁLTOZÁS

JELMAGYARÁZAT:

- Szőlő és borrhégió karakterterület
- Kulturális utak**
- Tájban élő ember-Gerecse kör
- Gerecse-Átkötő szakaszok
- Autópálya
- Országút
- Jelentős útvonalak
- Vasútvonal
- Vízfolyás
- Gyep
- Szántó
- Kert, szőlő, gyümölcsös
- Erdő
- Beépített lakóterület
- Vízfelület
- Mocsár, vízállásos terület
- Nádas
- Települési zöldfelület
- Iparterület
- Szőlő

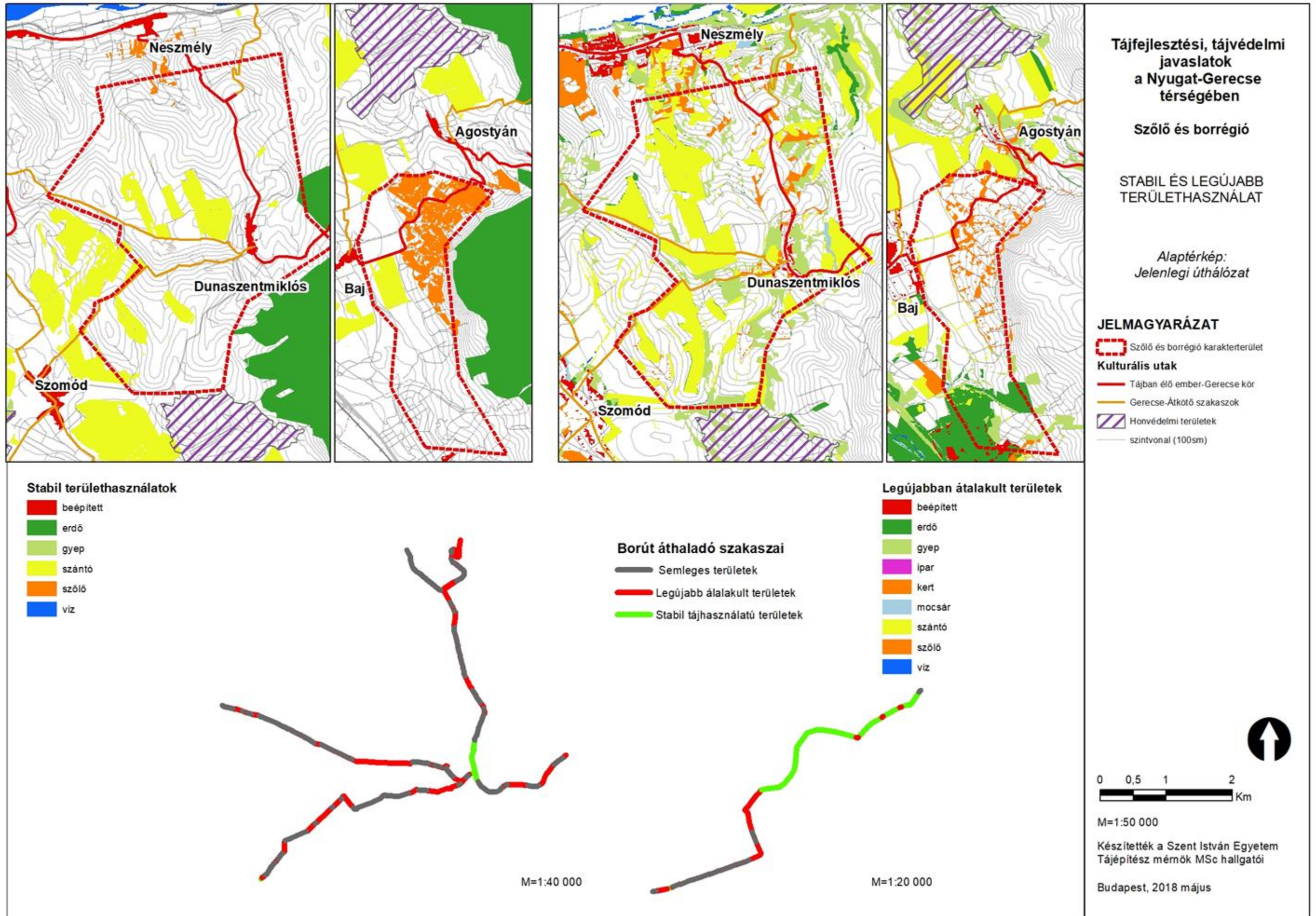


M=1:80 000

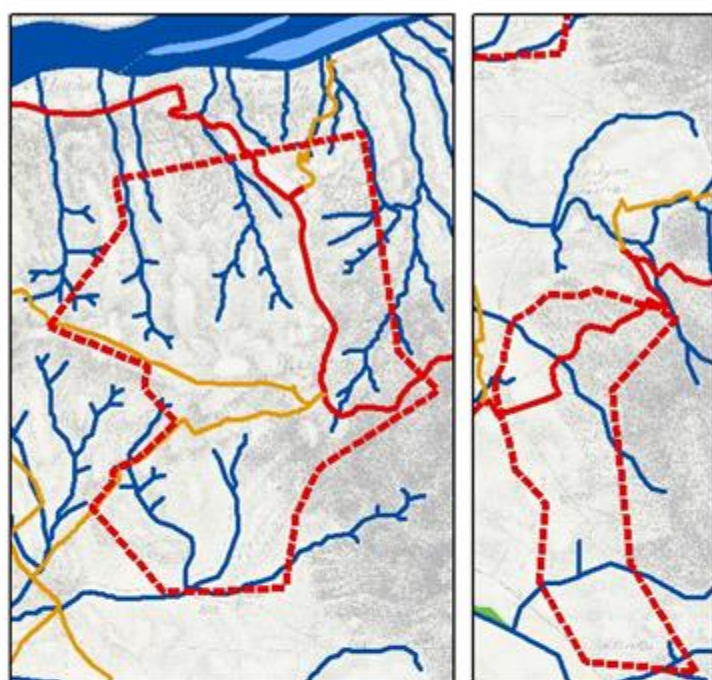
Készítették a Szent István Egyetem
Tájépítész mérnök MSc hallgatói

Budapest, 2018 május

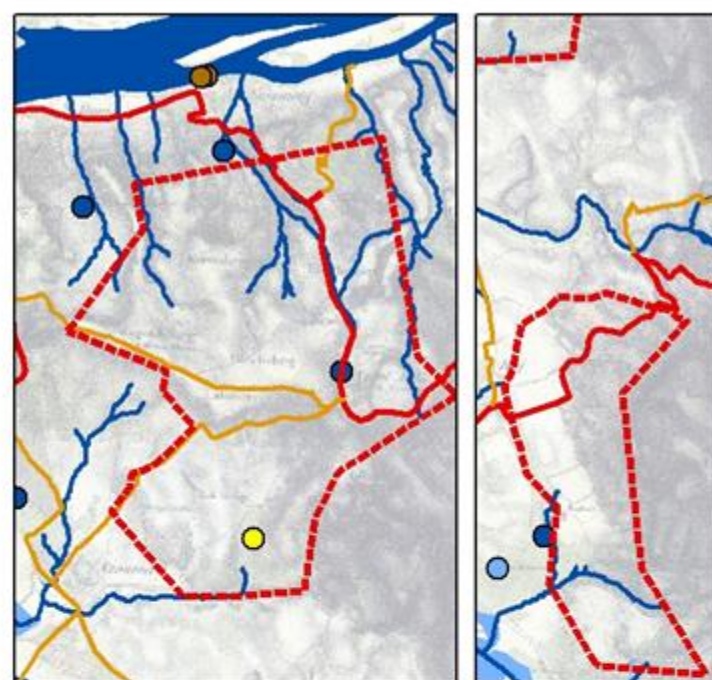
Szőlő és borrhégió - Stabil és új területhasználatok



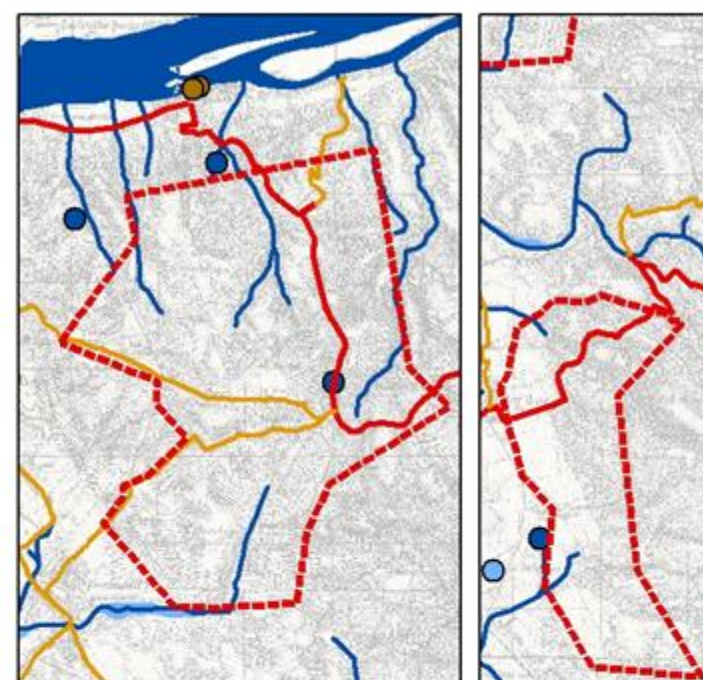
Szőlő és borrhégió - Vízhalózat változása



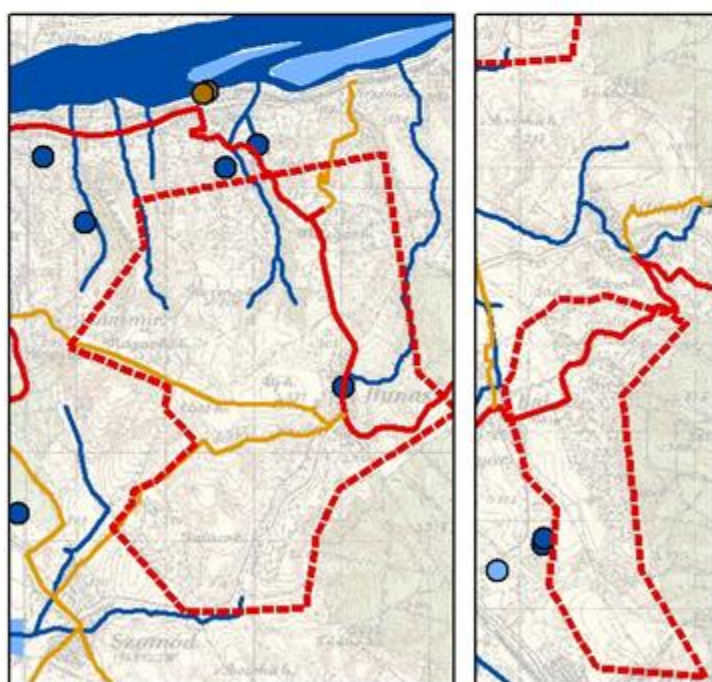
Alaptérkép:
I. katonai felmérés
(1763-1787)



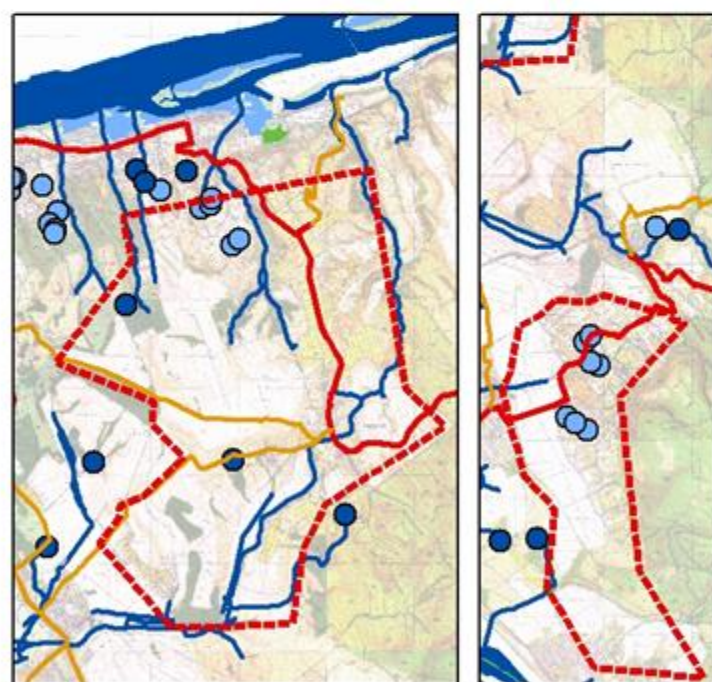
Alaptérkép:
II. katonai felmérés
(1806-1869)



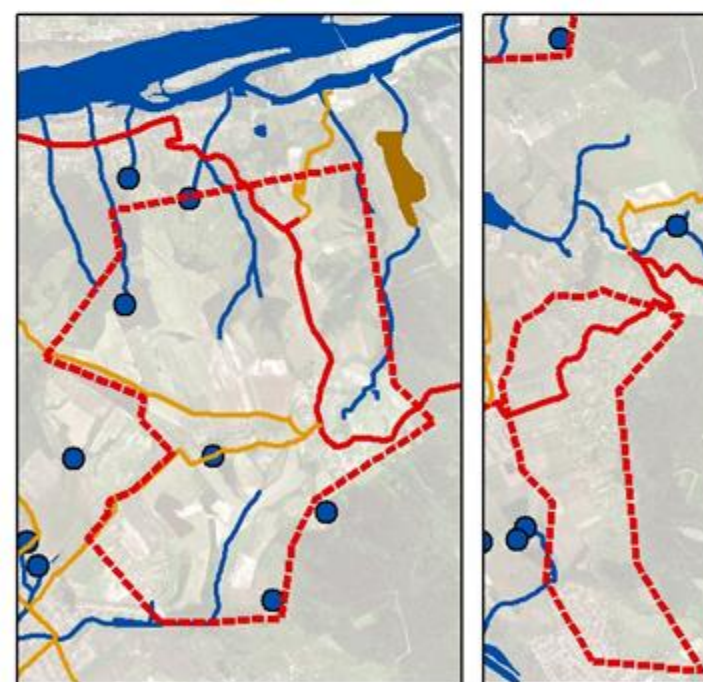
Alaptérkép:
III. katonai felmérés
(1869-1887)



Alaptérkép:
IV. katonai felmérés
(1941)



Alaptérkép:
Topográfiai térkép
(1990)



Alaptérkép:
Ortofotó
(2015)

Tájfejlesztési, tájvédelmi javaslatok a Nyugat-Gerecse térségében

Szőlő és borrhégió

SZÁRAZODÁS MÉRTÉKE

JELMAGYARÁZAT:

— Szőlő és borrhégió karakterterület

Kulturális utak

— Tájbán élő ember-Gerecse kör

— Gerecse-Átkötő szakaszok

● forrás

● gémeskút

● kút

● vízialom

— vízfolyás

■ tó

■ mocsár

■ belvizes terület

■ nádas

■ zagytározó

0 1 2 4
Km

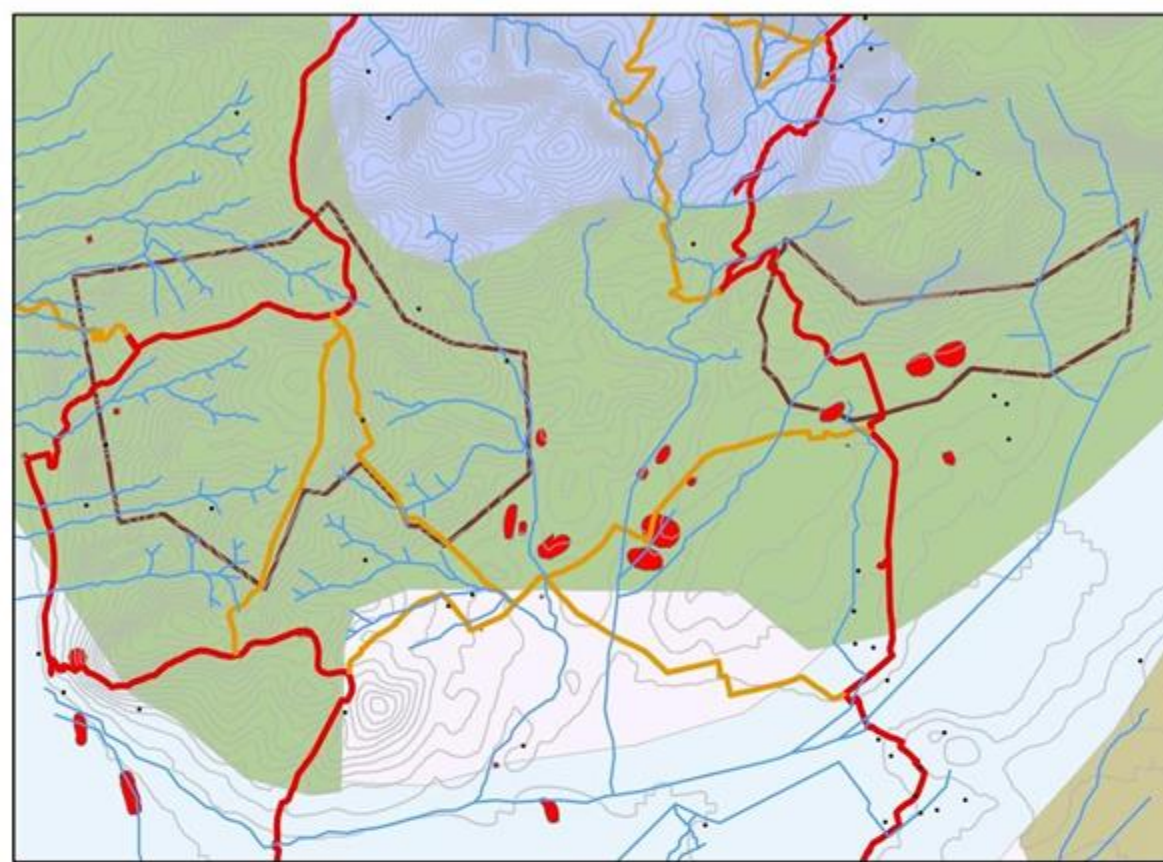
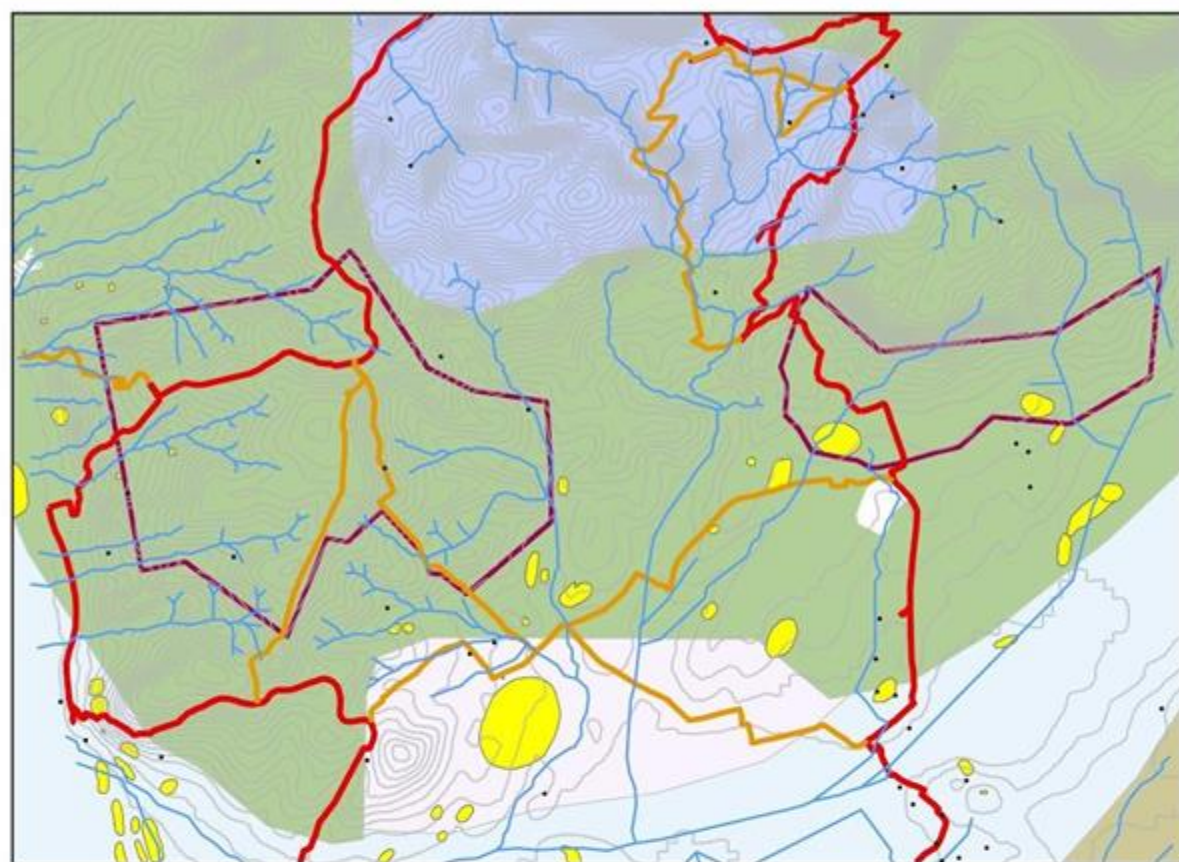
M=1:80 000

Készítették a Szent István Egyetem
Tájépítész mérnök MSc hallgatói

Budapest, 2018 május



Szőlő és borrhégió - Régészet

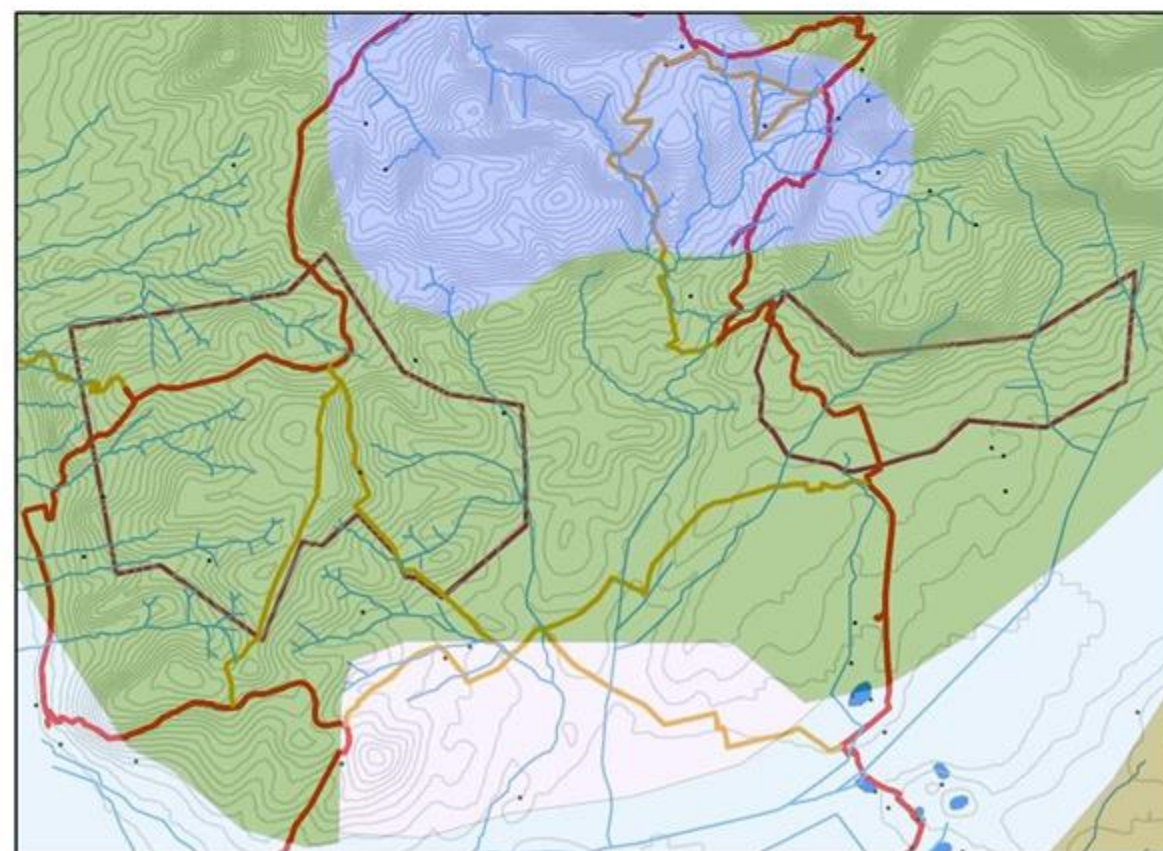
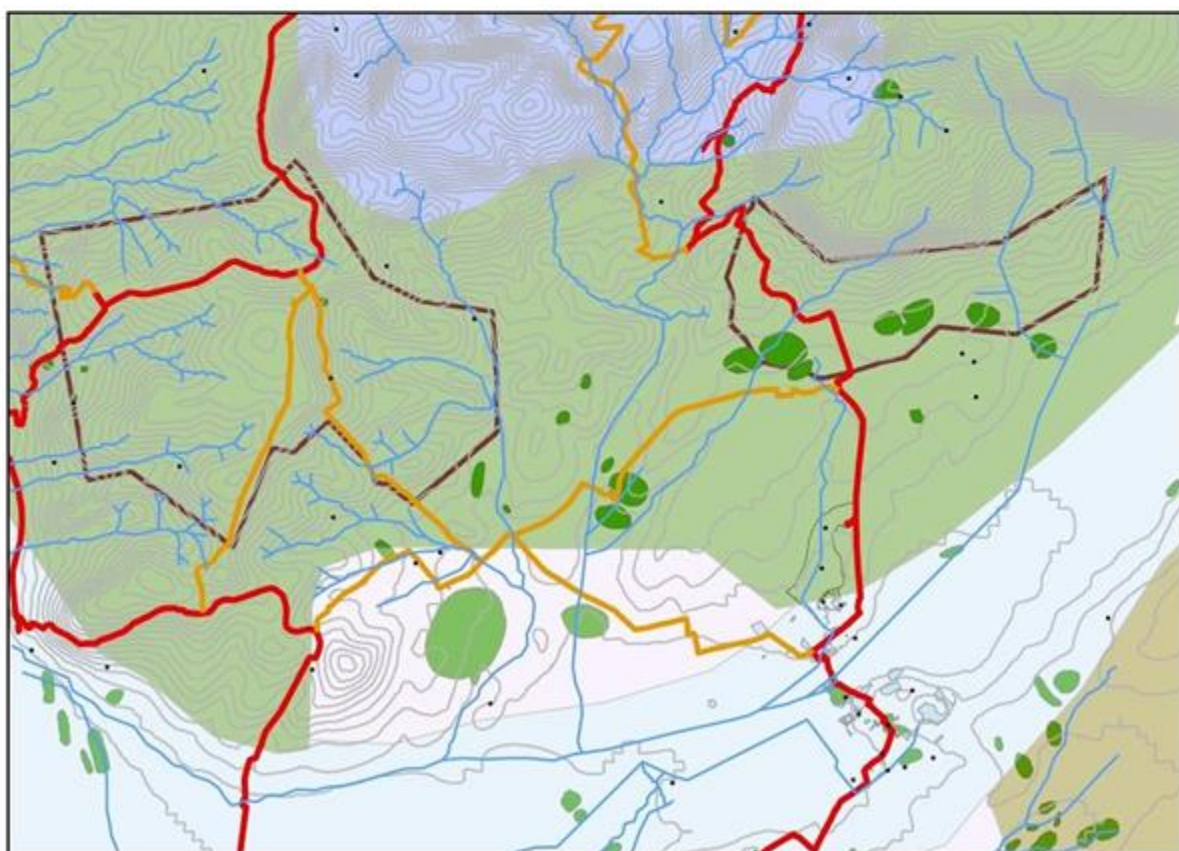


Tájfejlesztési, tájvédelmi javaslatok a Nyugat-Gerecse térségében

Szőlő

Kulturális örökség a tájban I.ű (régészeti)

Alaptérkép:
potenciális vegetáció térkép szintvonalakkal



JELMAGYARÁZAT

Korok

- ősor
- ókor
- középkor
- újkor

Kulturális utak

- Tájban élő ember-Gerecse kör
- Gerecse-Átkötő szakaszok
- szintvonal (100sm)
- dunaszentmiklos-baj karakter



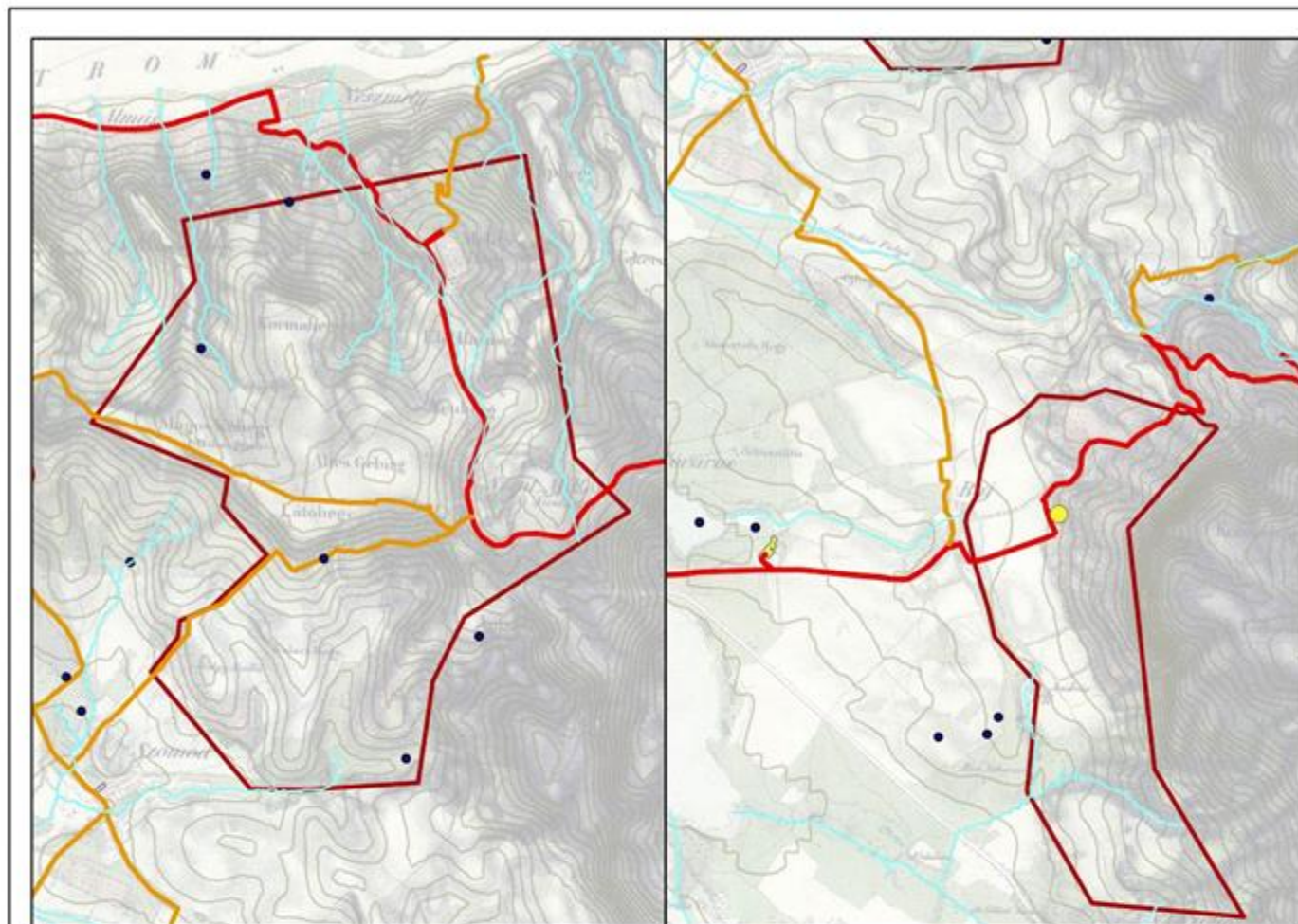
0 0.5 1 2
Km

M=1:100 000

Készítették a Szent István Egyetem
Tájépítész mérnök MSc hallgatói

Budapest, 2018 május

Szőlő és borrhégió - Műemlékek

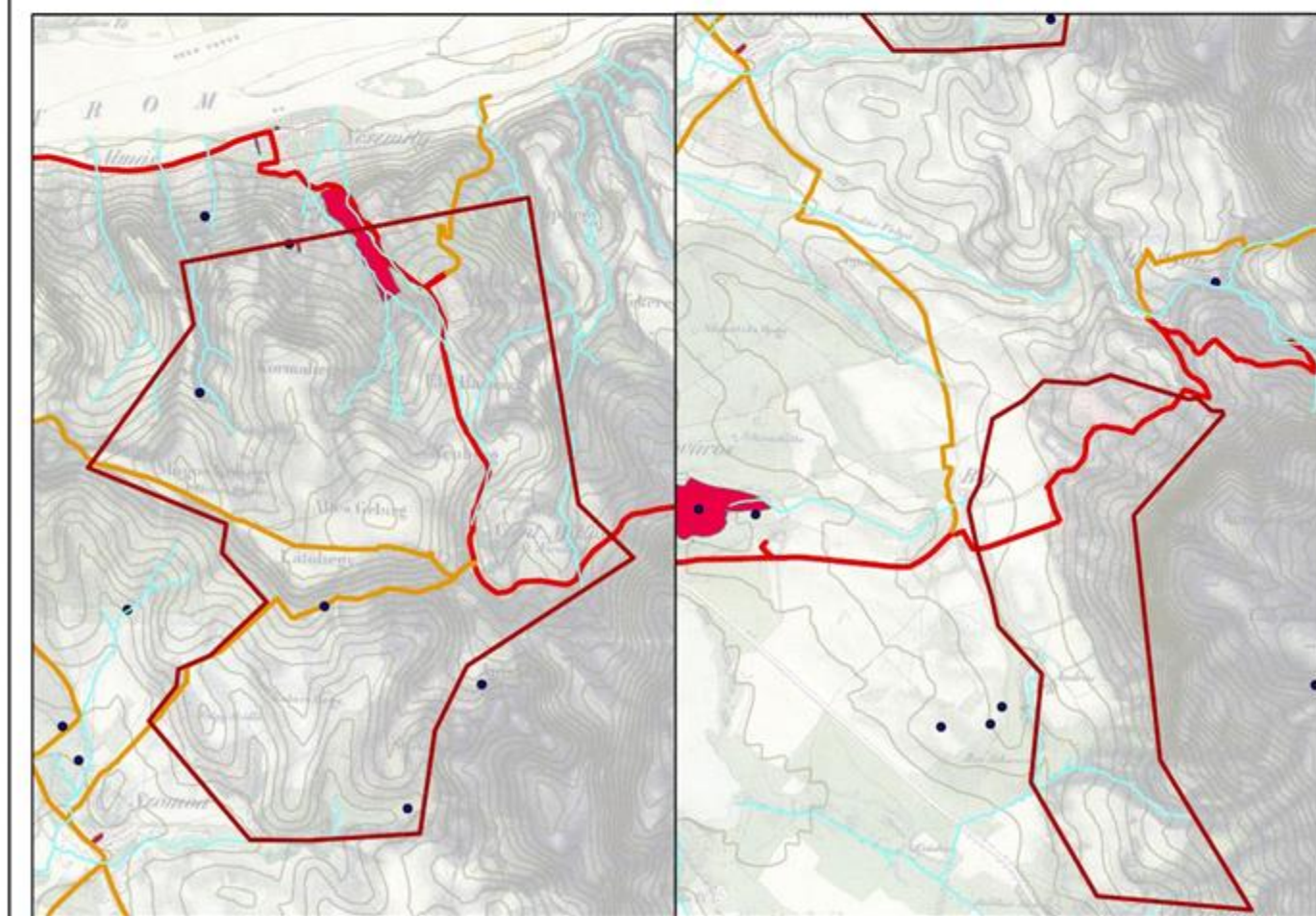


Tájfejlesztési, tájvédelmi javaslatok a Nyugat-Gerecse térségében

Szőlő

Kulturális örökség a tájban III. (műemlékek)

Alaptérkép: második katonai felmérés, szintvonalakkal



JELMAGYARÁZAT

Korok

18. század

19. század

Kulturális utak

Tájban élő ember-Gerecse kör

Gerecse-Átkötő szakaszok

szőlő, Dunaszentmiklós-Baj karakter

szintvonal (100sm)

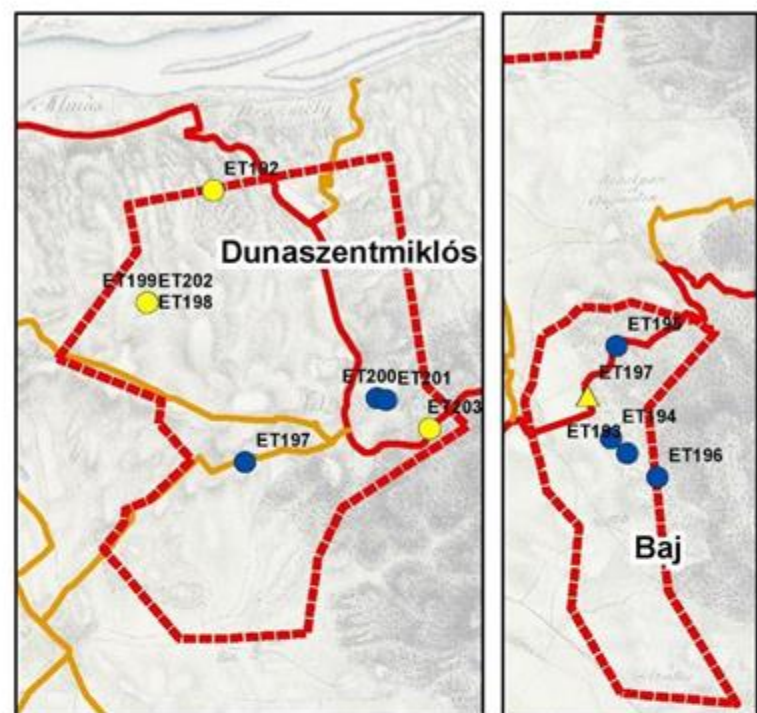


M=1:65 000

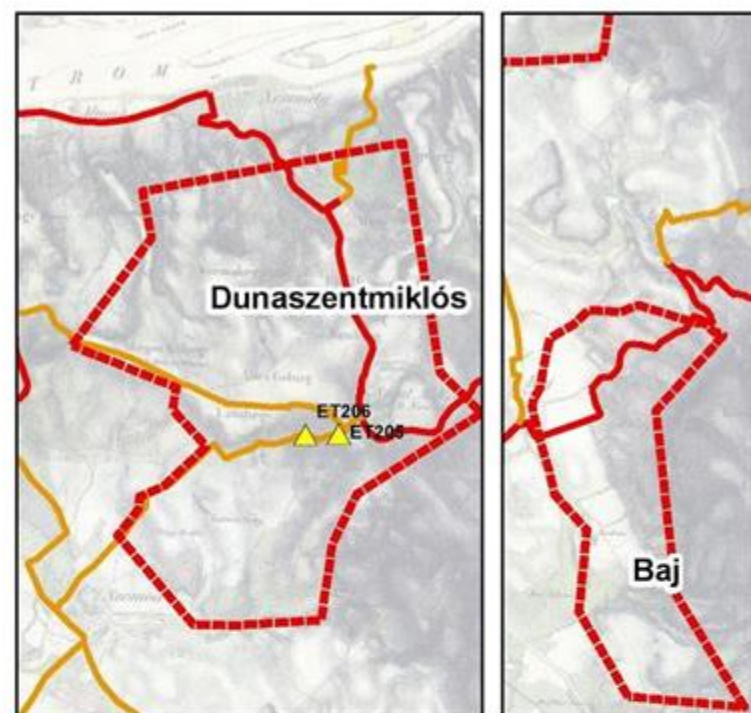
Készítették a Szent István Egyetem Tájépítész mérnök MSc hallgatói

Budapest, 2018 május

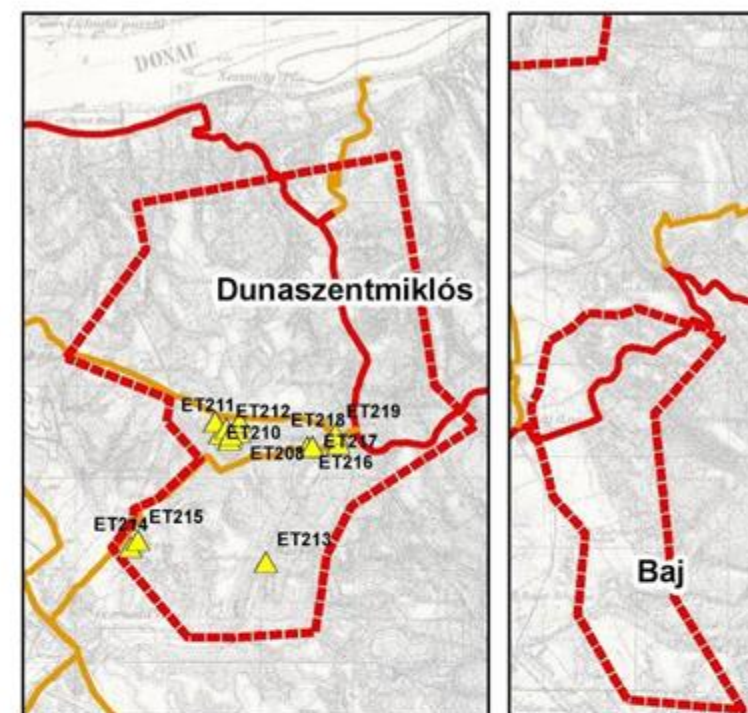
Szőlő és borrhégió - Tájértékek



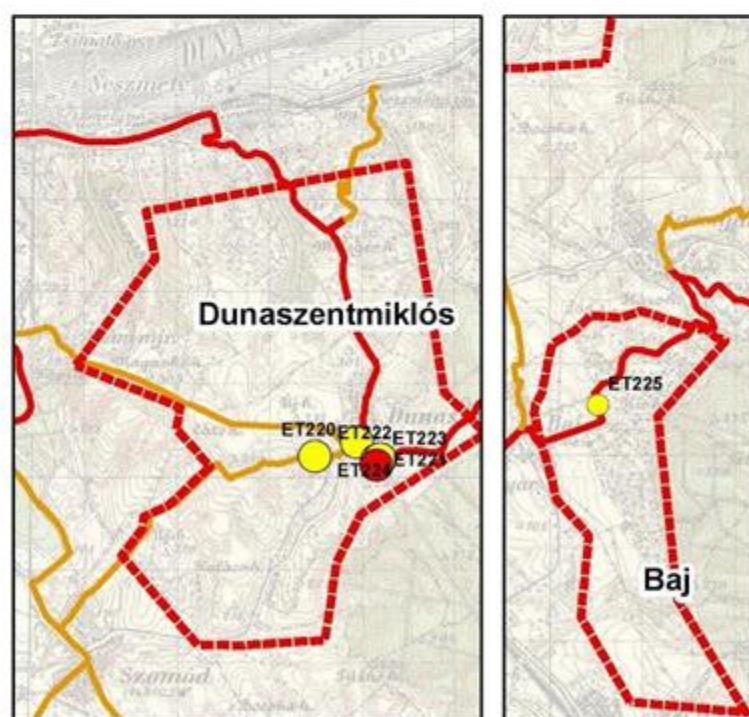
A kezdetektől 1787-ig (I. katonai felmérés: 1763-1787)



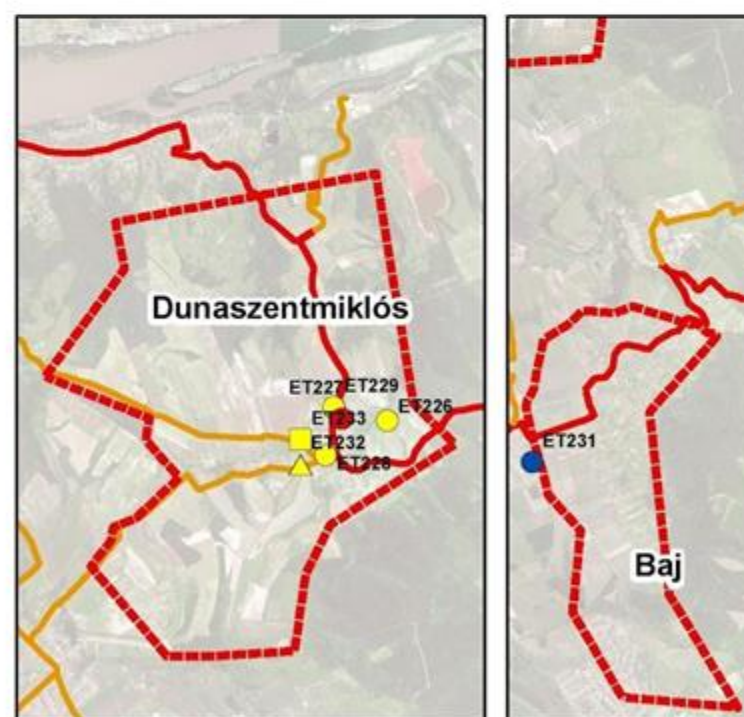
1787-1869 (II. katonai felmérés: 1806-1869)



1869-1887 (III. katonai felmérés: 1869-1887)



1887-1941 (IV. katonai felmérés: 1941)



1941-2018 (légifelvétel: 2015)

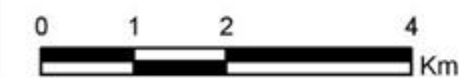
Tájfejlesztési, tájvédelmi javaslatok a Nyugat-Gerecse térségében

Szőlő és Borrhégió

KULTURÁLIS ÖRÖKSÉG A TÁJBAN II. (EGYEDI TÁJÉRTÉKEK)

JELMAGYARÁZAT

- Tervezett borút
- Átkötő szakaszok
- Szőlő és borrhégió karakterterület
- pince
- 2000-2018 között keletkezett
- Kultúrtörténeti egyedi tájértékek
- Természeti egyedi tájértékek
- Tájképi egyedi tájértékek



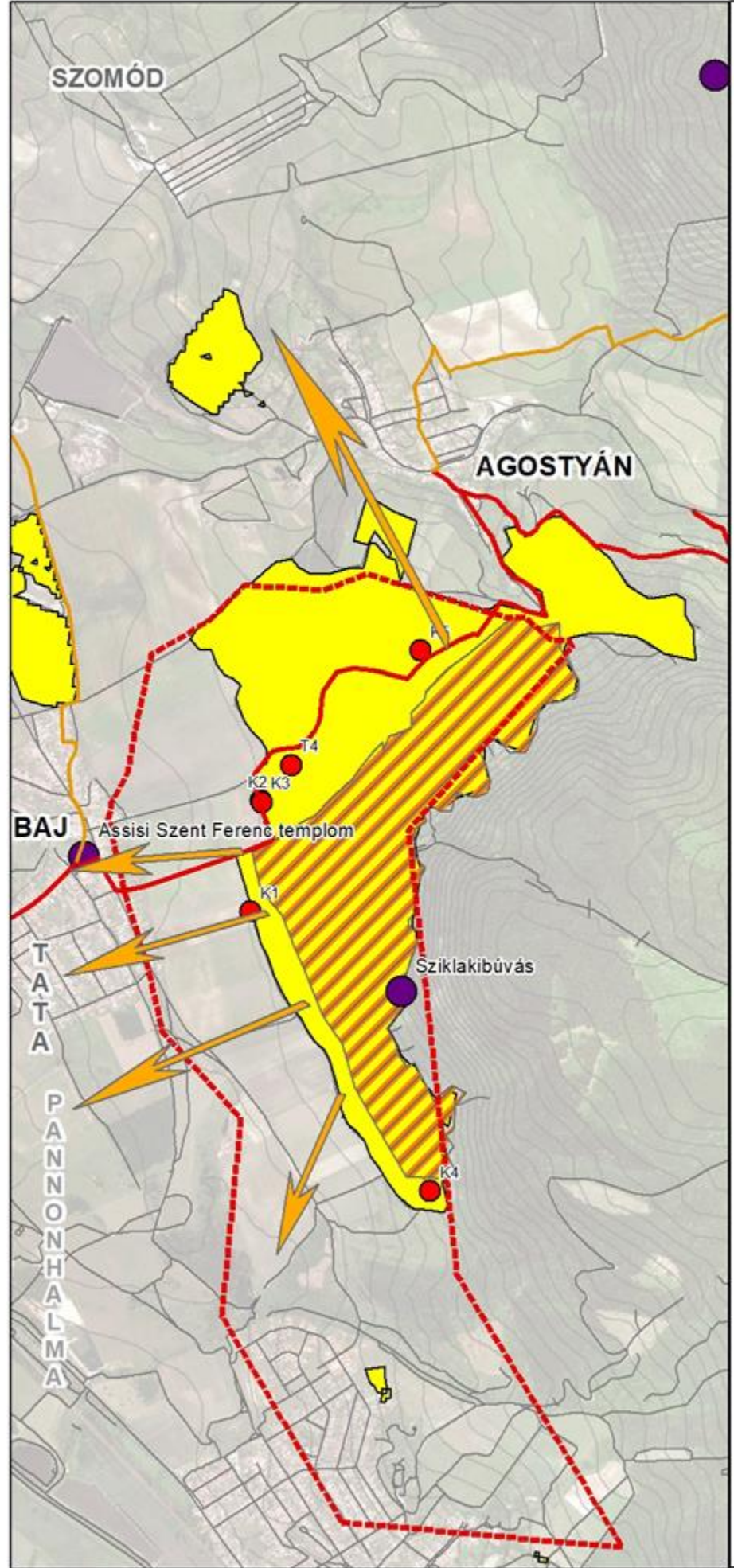
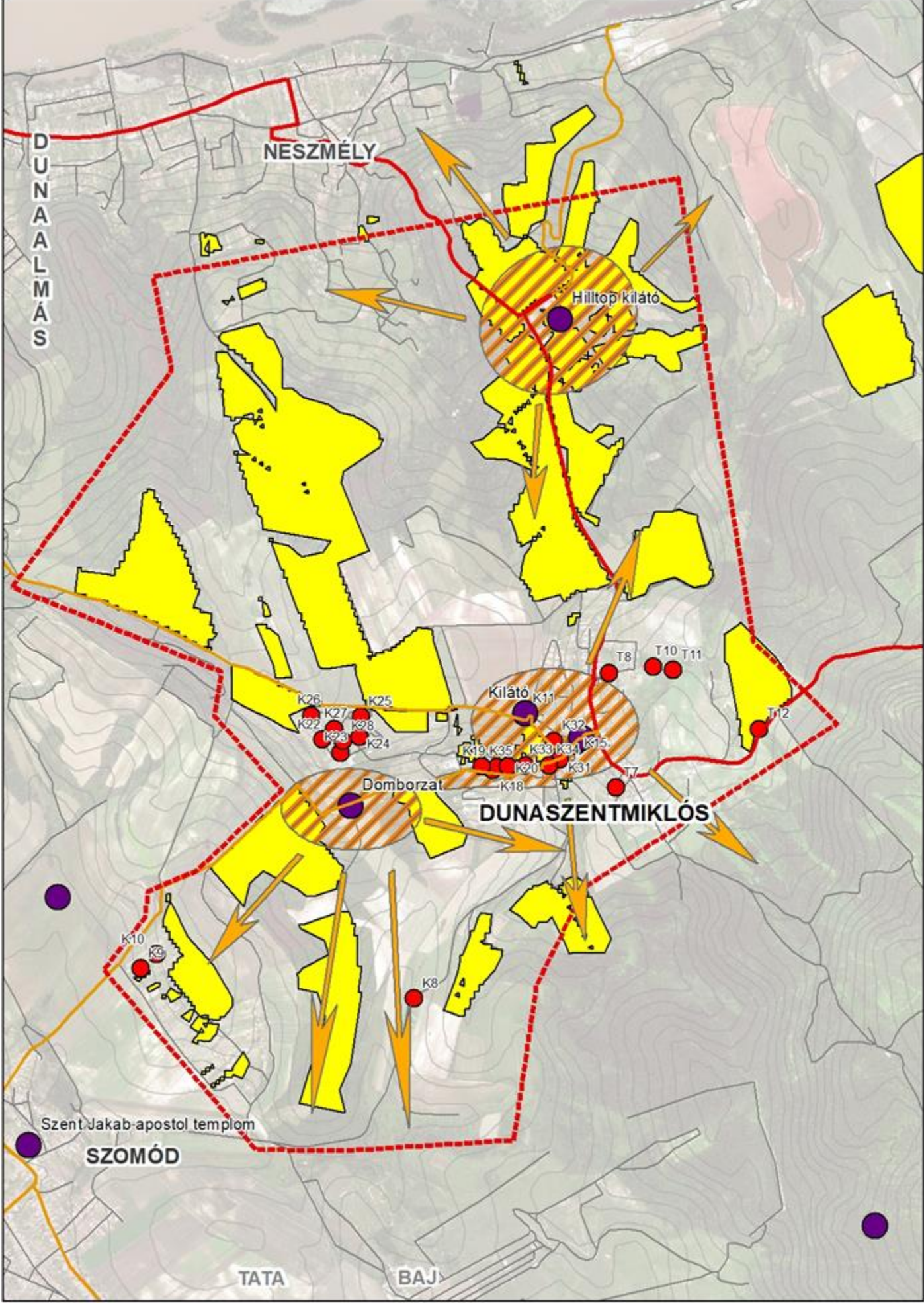
M=1:80 000

Készítették a Szent István Egyetem Tájépítész mérnök MSc hallgatói

Budapest, 2018 május



Szőlő és borrhégió - Tájmarkerek, látványpontok



Tájfejlesztési, tájvédelmi javaslatok a Nyugat-Gerecse térségében

Szőlő és borrhégió

Tájkarakert meghatározó tájértékek

Alaptérkép: 2015-ös ortofotó

JELMAGYARÁZAT

- Szőlő és borrhégió karakterterület
- Kulturális utak**
- Tájban élő ember-Gerecse kör
- Gerecse-Átkötő szakaszok
- látvány pont
- meghatározó tájértékek
- kilátóterületek
- ↗ látványkapcsolat
- ortofotó**
- szőlő területek
- jelenlegi úthálózat
- szintvonal (100sm)

0 0,325 0,65 1,3 Km

M=1:25 000

Készítették a Szent István Egyetem Tájépítész mérnök MSc hallgatói

Budapest, 2018 május

Szőlő és borrhégió - Túraúthoz javasolt természeti és kulturális örökség értékpontjai



Tájévezetési, tájvédelmi javaslatok a Nyugat-Gerecse térségében

Szőlő és borrhégió

Természeti és kulturális örökség a Borúthoz

Alaptérkép: 2015-ös Ortofoto

JELMAGYARÁZAT

- ▲ Szőlőpontok
- Szőlő és borrhégió korlátozása
- Kulturális utak
- Tájban élő ember-Gerecse köz
- Gerecse-Álló szőlők
- szőlővár (100m)

0 0,325 0,65 1,3 Km

M=1:25 000

Készítették a Szent István Egyetem Tájépítész mesterképzés MSc hallgatói

Budaörs, 2018 május



Baji képes fa



Szent Flórián szobor



Dunaszentmiklós pincesor - fészület



Nagy éjjeli pávaszem - Saturina pyri



Lőszfalba vájt lyukpince



Dunaszentmiklós pincesor



Dunaszentmiklós pincesoron lévő prés



Dunaszentmiklós pincesor felújított pincéje



Dunaszentmiklós Szent Orbán szobor



Dunaszentmiklós horgasztó



Dunaszentmiklós bakhátas ősi pince

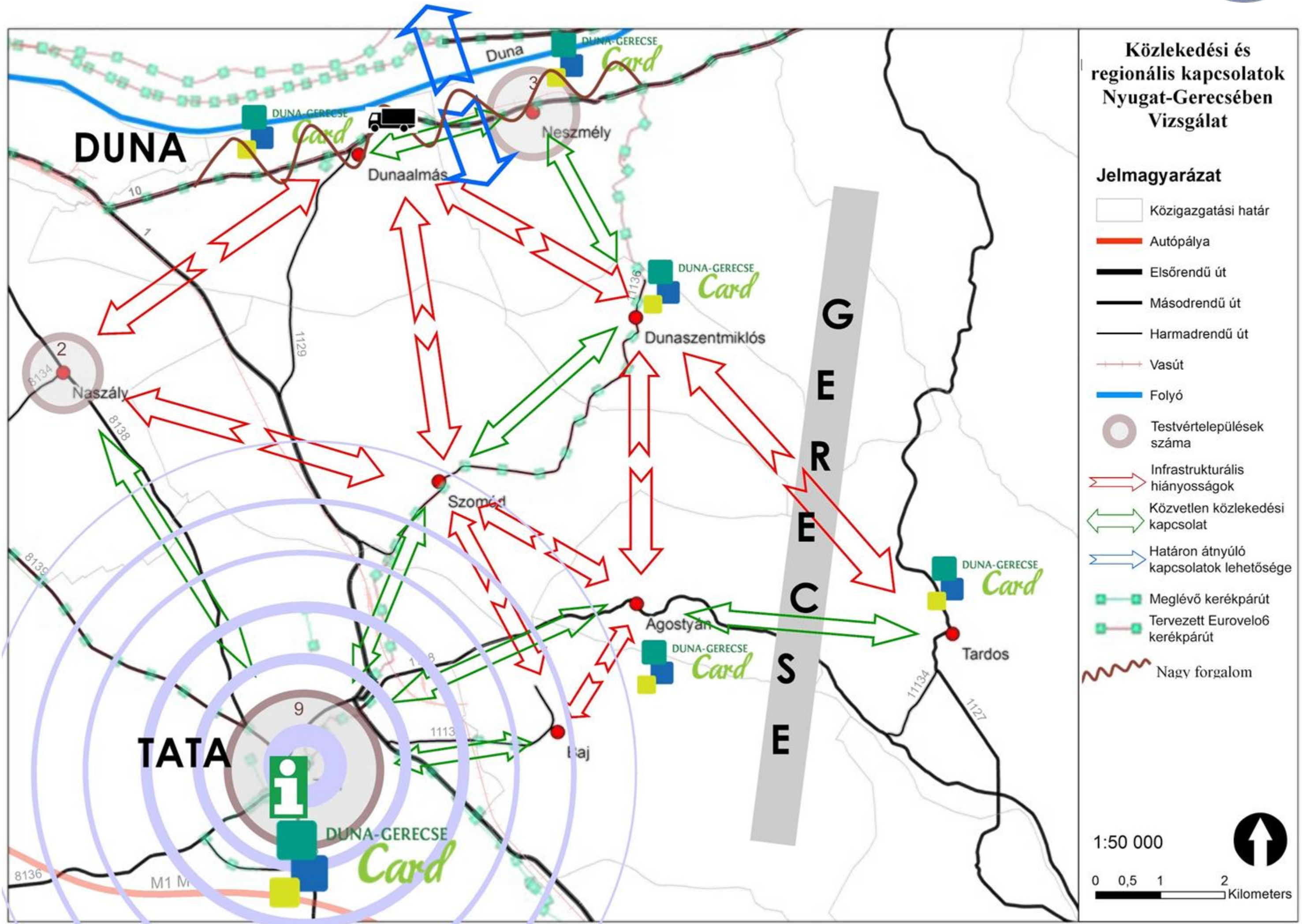


Dunaszentmiklós főút menti lyukpincék

II. PILLÉR - TERÜLETFEJLESZTÉS

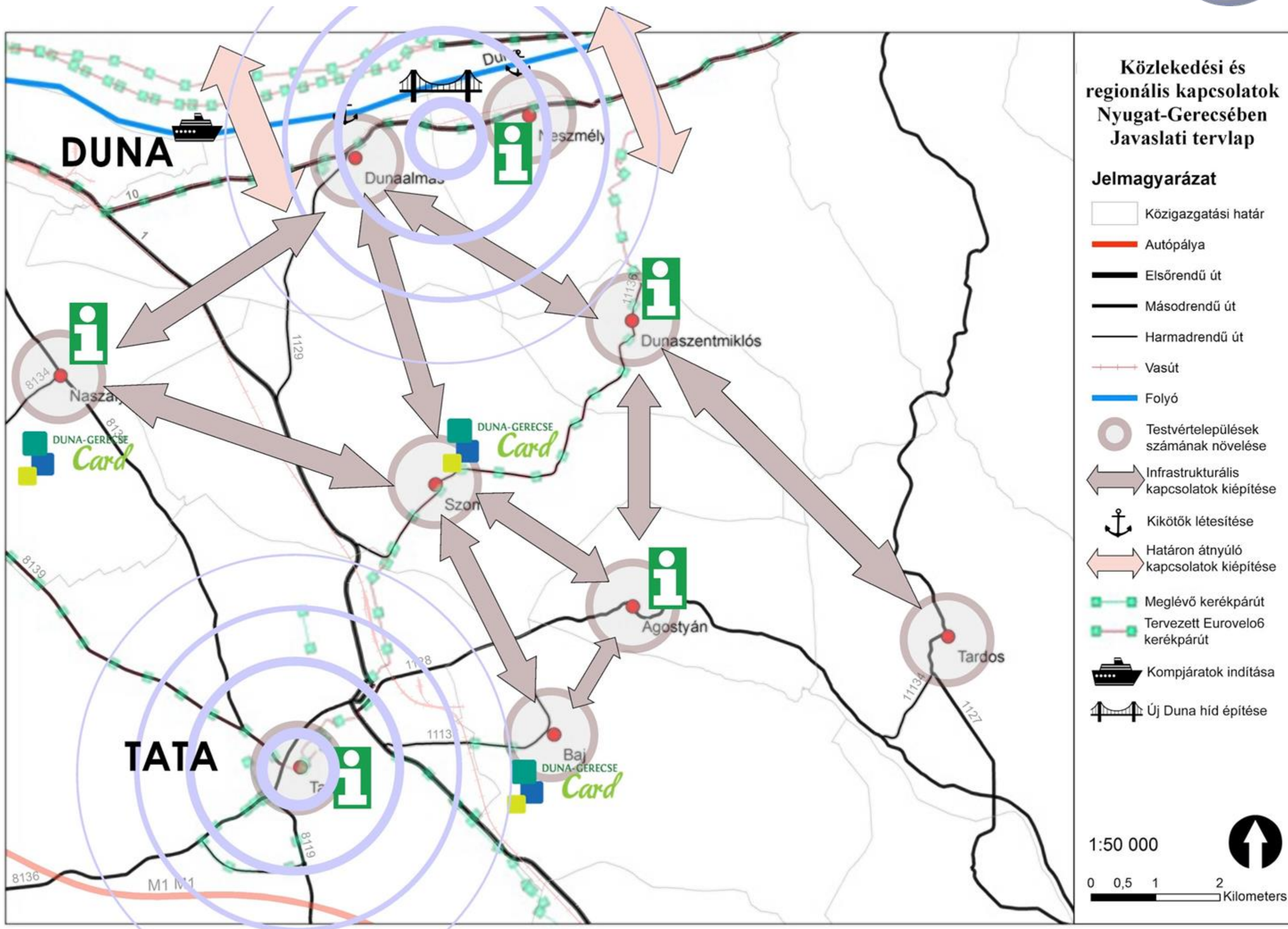


Közlekedési és regionális kapcsolatok





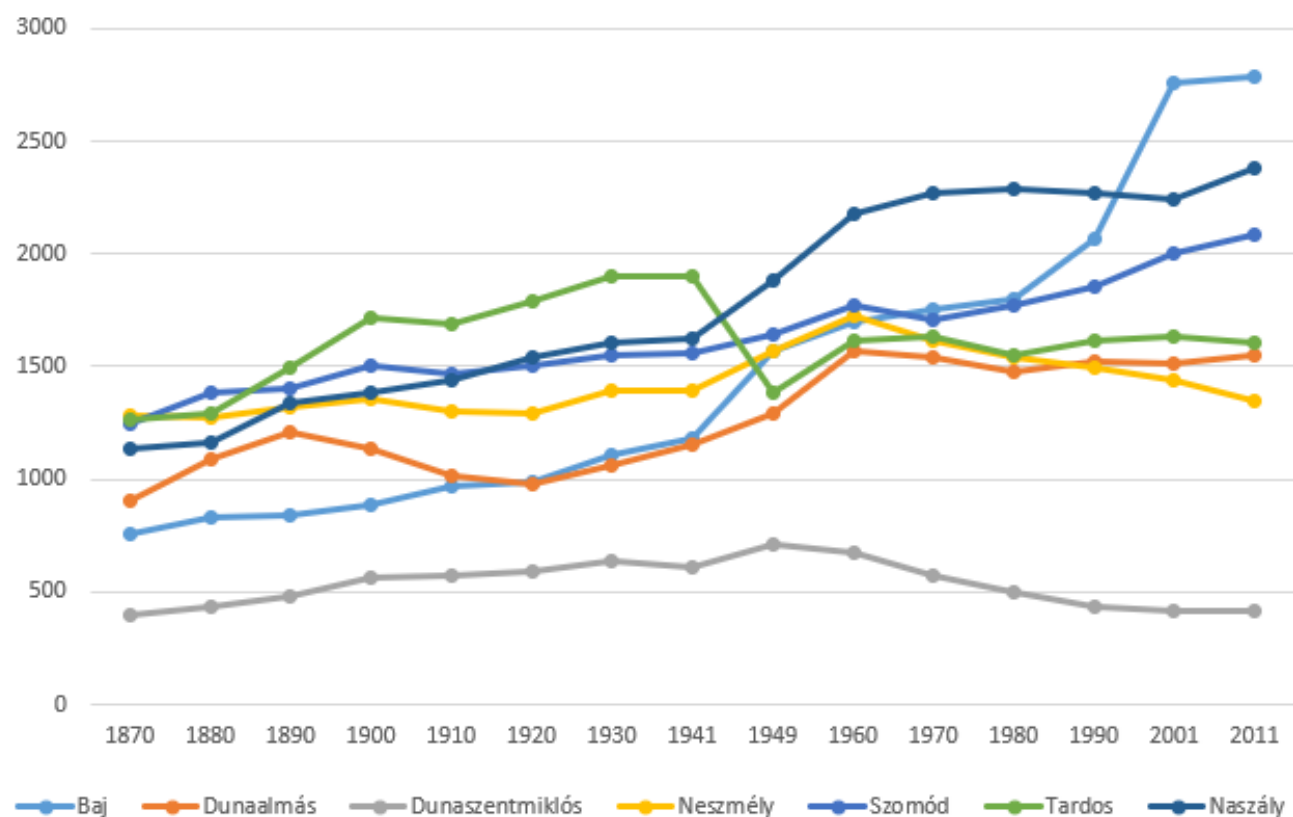
Közlekedési és regionális kapcsolatok



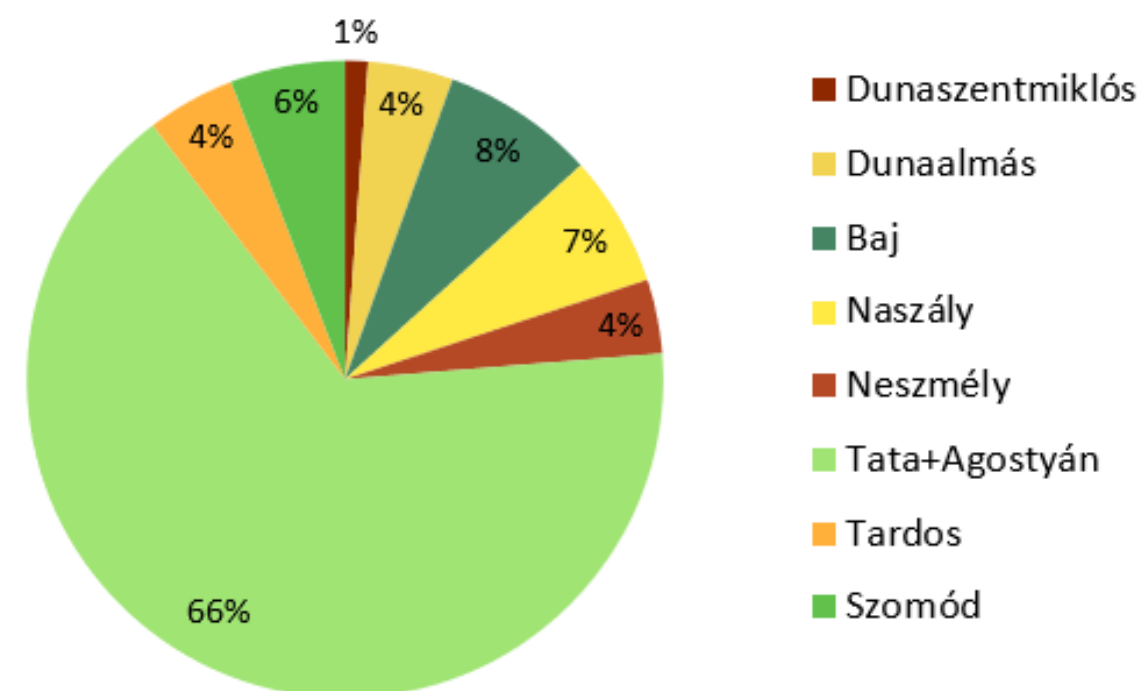


Térségi népeségi adatok

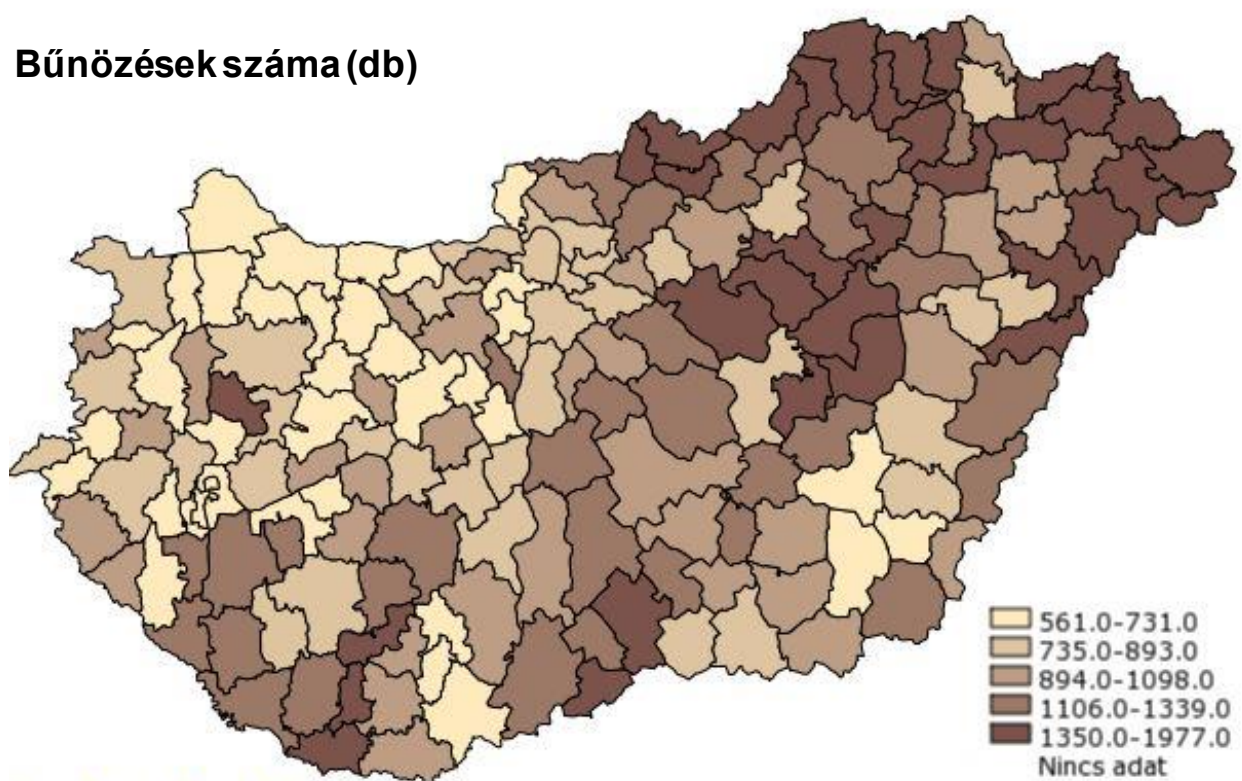
Lakónépesség változása



Népesség eloszlás

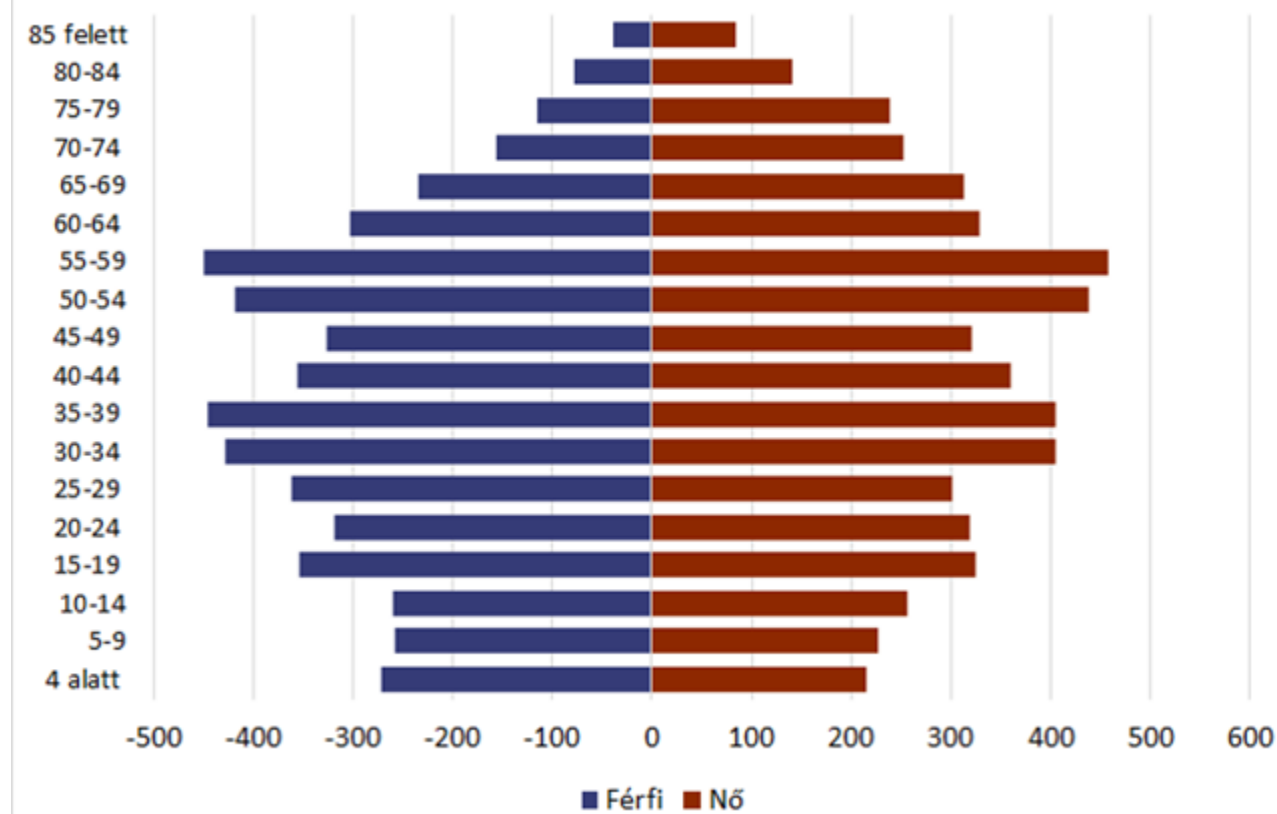


Bűnözések száma (db)



Adatok/térképek forrása: TeIR

Tata (+Agostyán) (2011)

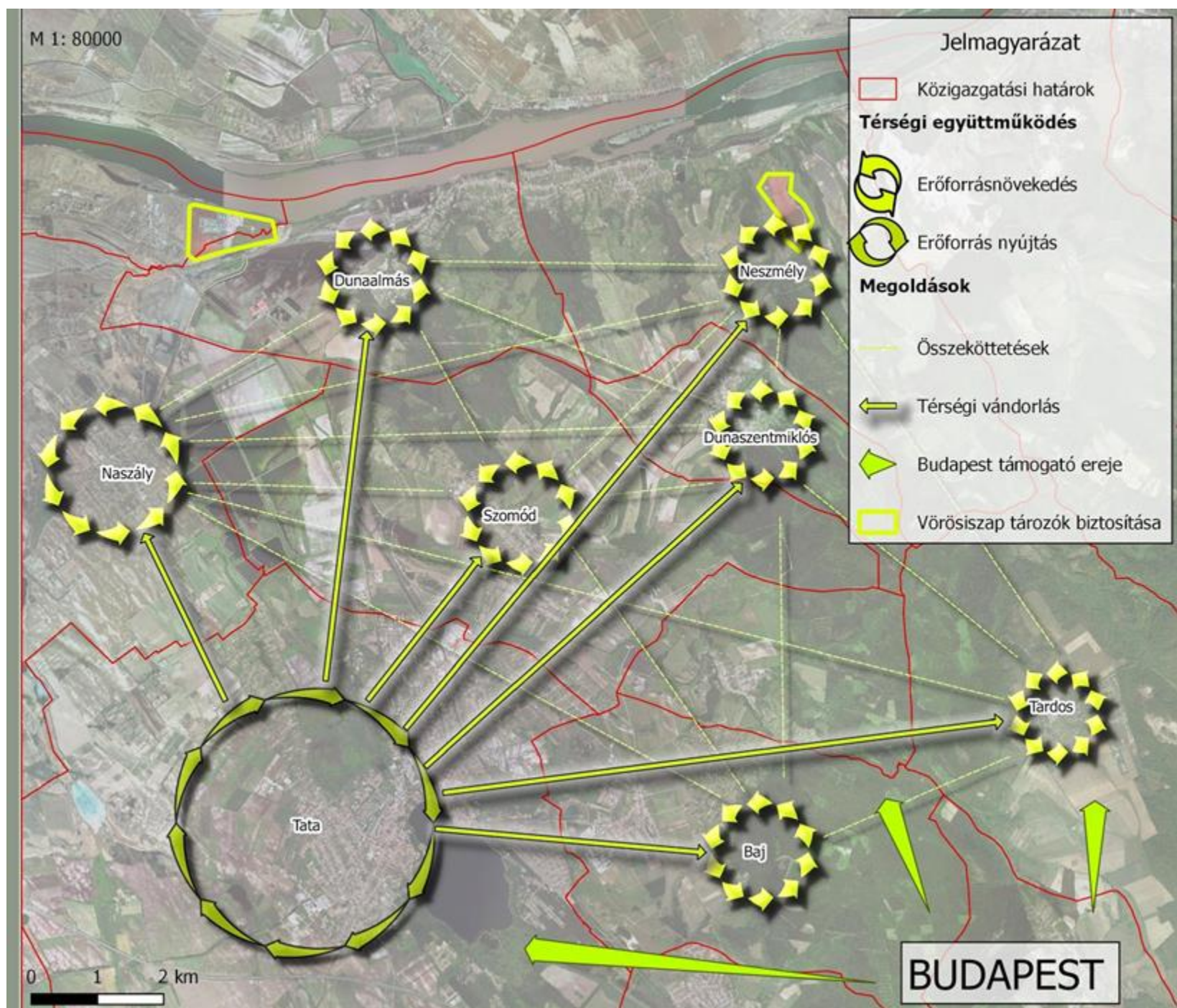


Saját készítésű diagrammok

Térségi népességmegtartó képesség

Fő célok

- A falvak népességfogyásának megállítása
- Tata befolyásának népesség elszívó hatásának csökkentése
- Települések közötti sokrétű együttműködés elérése, térségi közösség összetartása

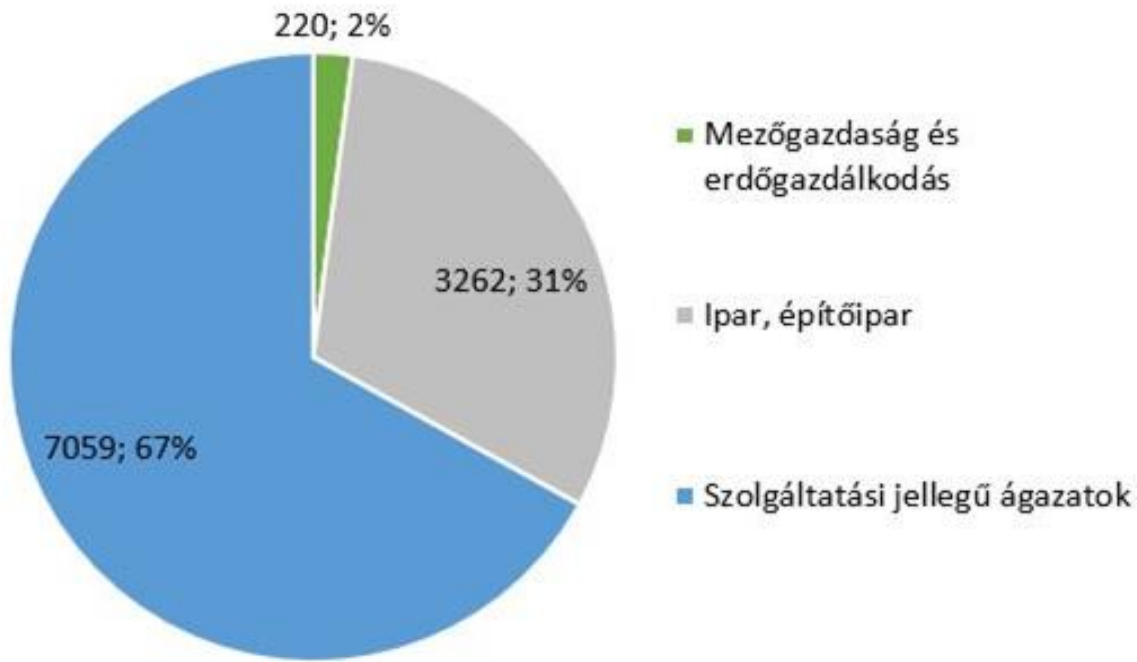


Cél elérését segítő fejlesztési javaslatok

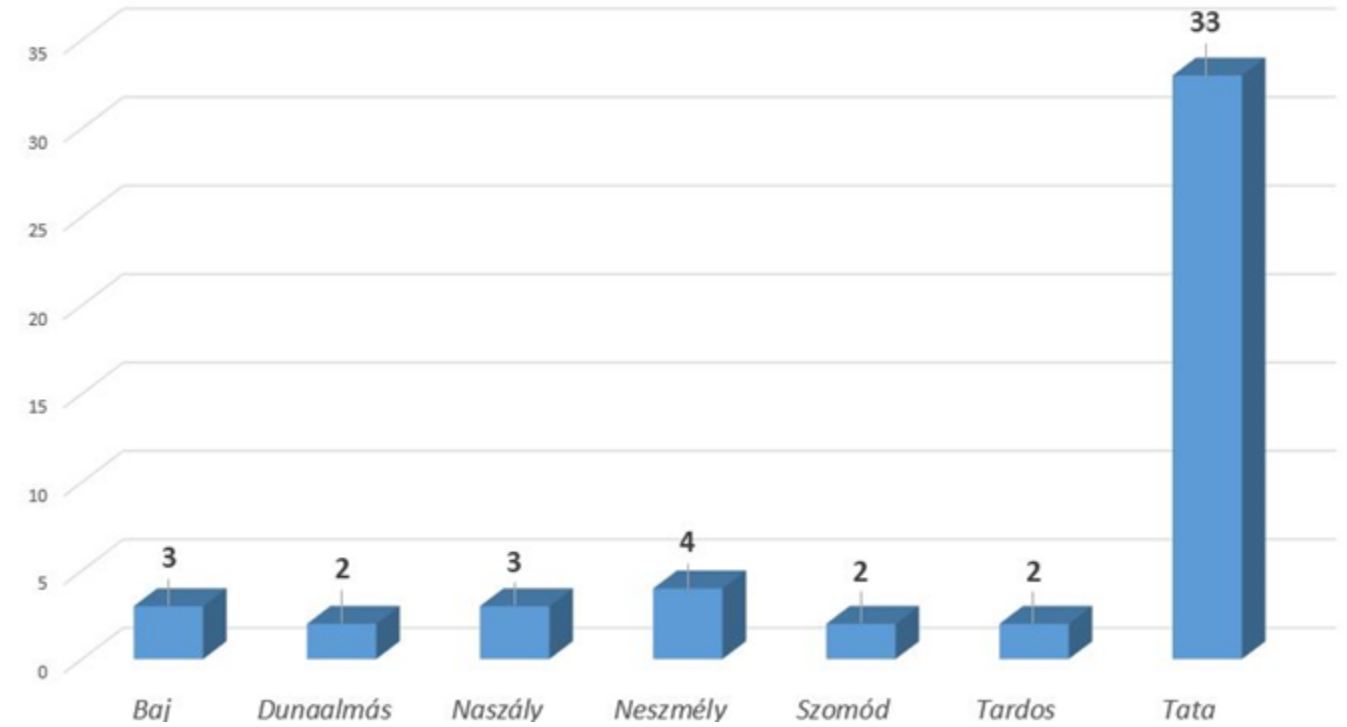
- Kistelepüléseken **szolgáltatásbővítés** a felmerülő igények alapján (ingázók – helyi szolgáltatások igénybe vétele)
- A helyi gazdaság élénkítése érdekében a **lakosság igényeire alapozott képzések** támogatása
- A térség mezőgazdasági adottságainak kihasználásával a **helyi termékek körének bővítése, biogazdálkodásra** alkalmas mintaterületek kialakítása, növelése, piac bővítése
- Falusi turizmus népszerűsítése
- Meglévő turisztikai termékkínálat fejlesztése, és rákapcsolása az országos szintű programokra (pl. Bejárható Magyarország)

Térségi gazdaság

A különböző szektorokban foglalkoztatottak száma és aránya Tatón, 2011



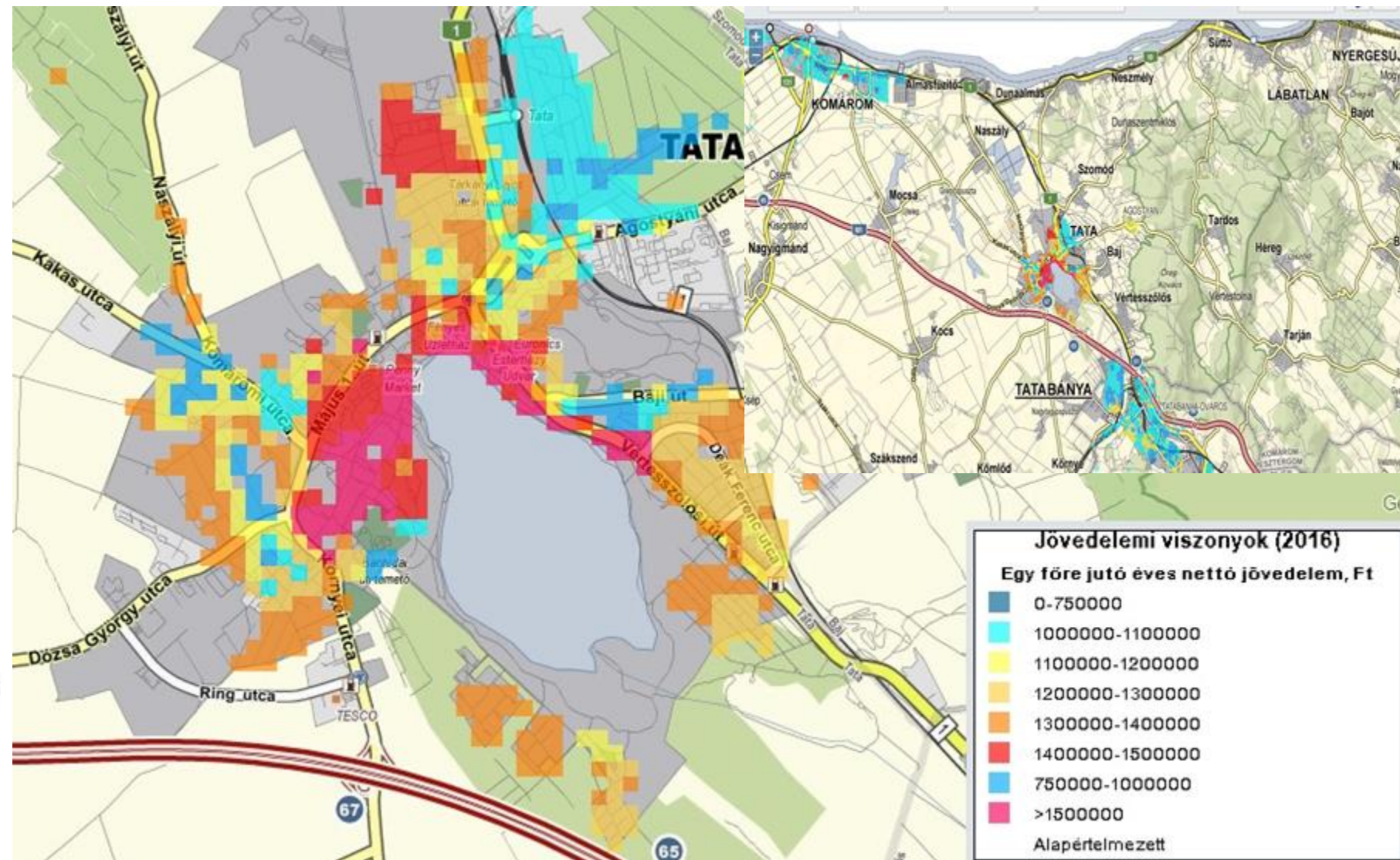
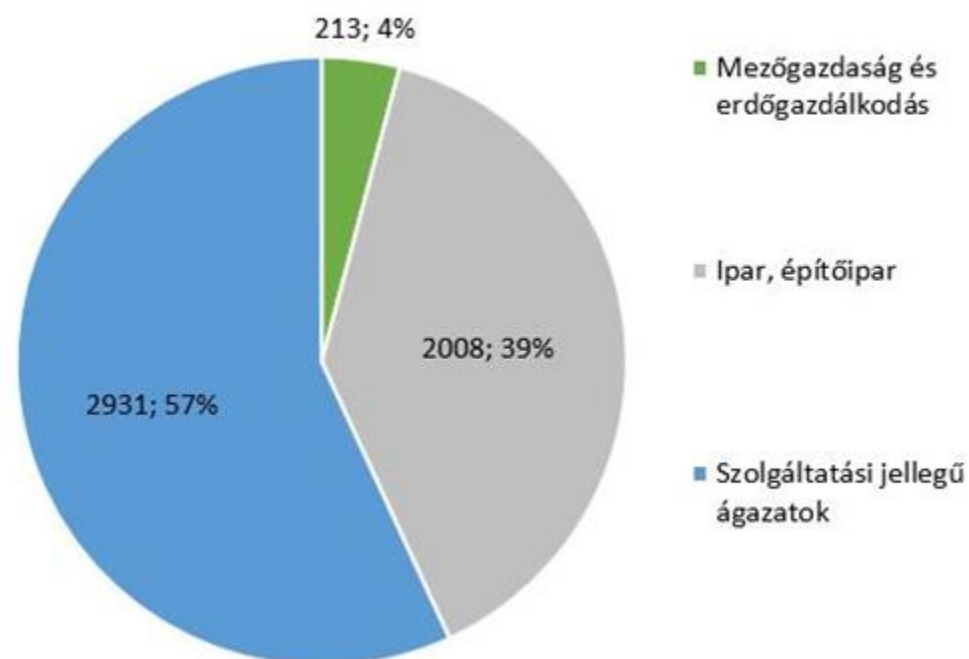
Oktatási intézmények eloszlása



Saját készítésű diagrammok

Adatok/térképek forrása: TeIR

A különböző szektorokban foglalkoztatottak száma és aránya a térségben Tata nélkül, 2011



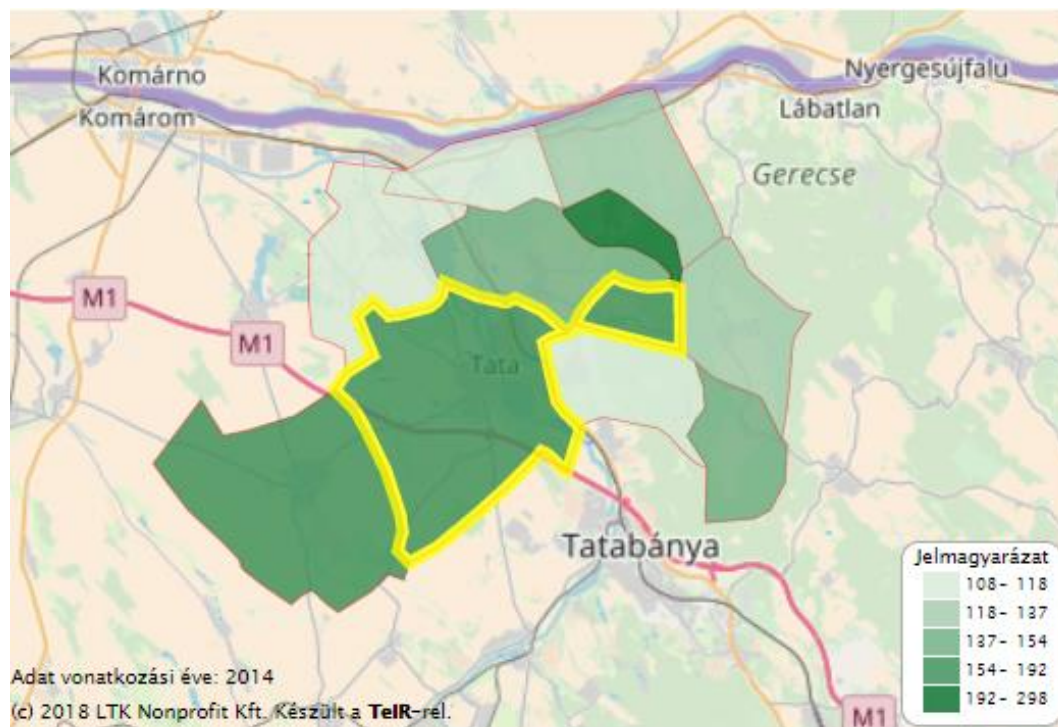


Térségi gazdaság fejlesztés

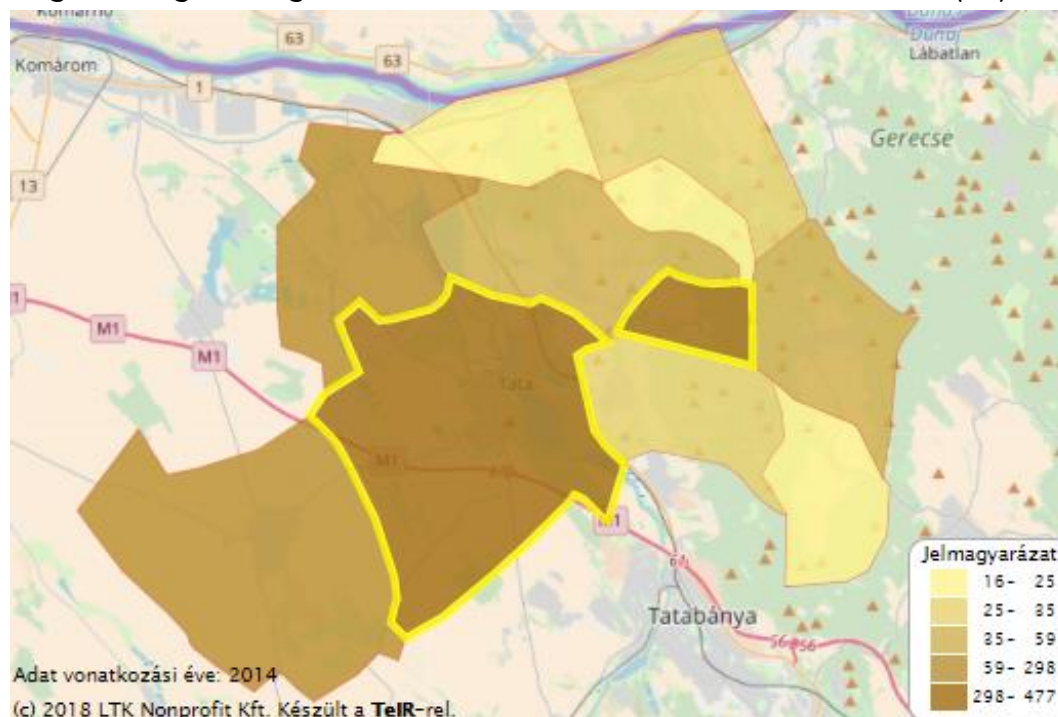
Természetközelség → egyik legfontosabb madár élőhely (IBA területek)

- A fejlesztéseket a Nemzeti Ökológiai Hálózathoz, a Gerecsei 11/286 Tájvédelmi Körzethez, a Natura 2000 területekhez és műemlékekhez kapcsolódó előírások feltételrendszerével kell összehangolni.

Vállalkozások száma:



Regisztrált gazdasági vállalkozások száma ezer lakosra, 2011-től (db)



Mezőgazdaság, erdőgazdálkodás, halászat nemzetgazdasági ágakban

Gazdasági együttműködés:

- Nem alakult ki specializálódás, a meglévő túlkínálat egymással verseng a befektetőkért. Tatán három meghatározó ipari terület található:

1. MIRELTA Ipari Park
2. Tatai Ipari és Logisztikai Park
3. Agostyáni és Faller Jenő úti ipari terület

Ezen kívül számos alulhasznosított barnamezős terület

Konfliktusok:

- Rossz munkaerőmegtartóképesség - kevés munkahely
 - Fiatal munkaerő elvándorlása
 - Hiányos felsőoktatás
 - Tata túlzott befolyása (rekreáció, oktatás, kulturális)
 - Nagy arányú ingázás hiányos falusi szolgáltatások
 - Nincs jelentős gazdasági együttműködés
- Kedvezőtlen infrastruktúra, kisebb települések között; gyenge összeköttetések (Tata-Szomód/túlterhelt)

→ **Összehangolt tervezés, együttműködés szükséges!**



Agrárgazdaság - Helyi termékek

Rövid helyzetkép:

- **kiváló termőterületi adottságok**, melyek kedveznek az agrárgazdasági tevékenységek folytatásának (erdő-, mező- és halgazdálkodás)
- **mezőgazdasági területek dominanciája** mindig is erős volt
- aránylag sok őstermelő (~2000 fő), de kevés kisvállalkozás
- Nagyobb agrárgazdasági vállalatok: Vértés Erdő Zrt., Tatai Mezőgazdasági Rt., Dunavölgye Zrt.
- **Helyi termelők jelenléte a piacon:** N&N Méhészet, Gusztasajt, Wéber Pincészet, Borboléta Pincészet, Neszmélyi rétes stb.
- Jelentős feldolgozók: Hilltop Borászat, Szöllősi Pincészet
- Fontos együttműködések, pl: Vértés-Gerecse Vidékfejlesztési Közösség

Problémák:

- **Kevés anyagi forrás** a kistermelők számára
- Helyi termékek **gyenge piaca**
- Kétkedés a szövetkezetekkel szemben
- külföldi, olcsó tömegtermékek térhódítása
- génmódosított növények terjedése
- fiatalok elvándorlása



Agrárgazdaság - Helyi termékfejlesztés

Átfogó cél:

- Kistermelők és helyi gazdálkodók érvényesülésének elősegítése a piacon

Ehhez kapcsolódó fejlesztési ötletek

- Termékek ismertségének növelése, marketig tevékenység javítása (pl: közösségi oldalakon hirdetés, összefogó adatbázis, honlap a térségben készülő termékekről)
- Kis- és középvállalkozások versenyképességének növelése (pl: Méhészek támogatása, összefogása)
- Együttműködés elősegítése, termelői szervezetek létesítése (pl: Naszáyi fazekasmester találkozó)
- Innovatív projektek támogatása (LEADER-en keresztül támogatni a kisvállalkozókat)
- Tudásátadás elősegítése, szakképzett munkaerő helyben tartása (szervezett továbbképzések, szakami napok, konferenciák)



Települési környezet állapotfelmérés

Ellátottság

Baj, Szomód < **Dunaszentmiklós, Neszmély, Tardos** < Agostyán, Dunaalmás, Naszály, Tata

Minőség

Baj, Dunaszentmiklós, Neszmély, Szomód, Tardos < Dunaalmás, Naszály, Tata, Agostyán

Hálózat

Baj, Naszály, Szomód, Tardos, Agostyán < Dunaalmás, Dunaszentmiklós, Neszmély, Tata

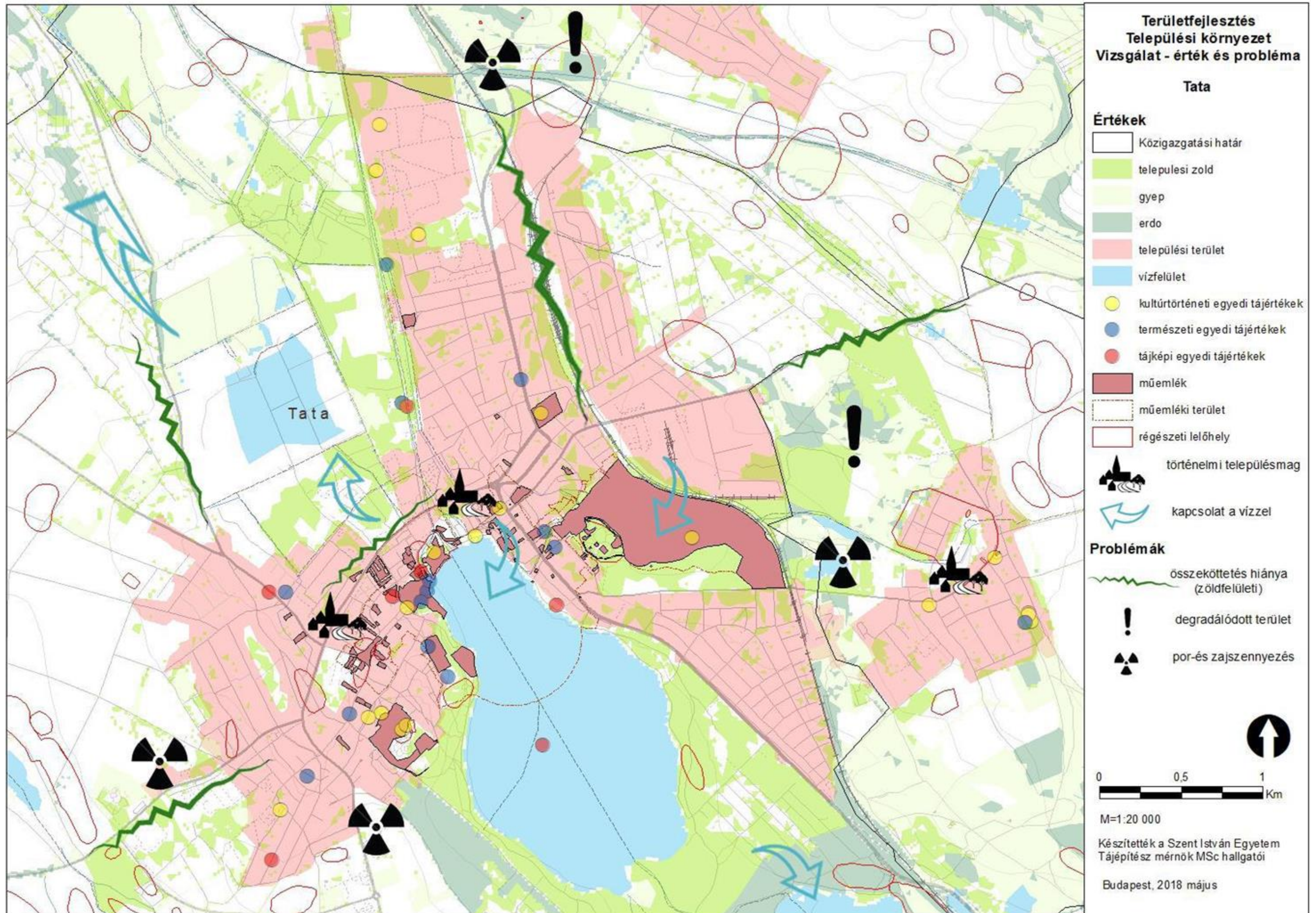
Víz kapcsolata

Dunaszentmiklós, Agostyán < **Baj, Naszály, Tardos** < Szomód, Dunaalmás, Neszmély, Tata

Közösségi
terek

Baj, Szomód, Agostyán < **Dunaalmás, Dunaszentmiklós, Neszmély, Tardos** < Naszály, Tata

Települési környezet állapotfelmérés



Települési környezet javítása

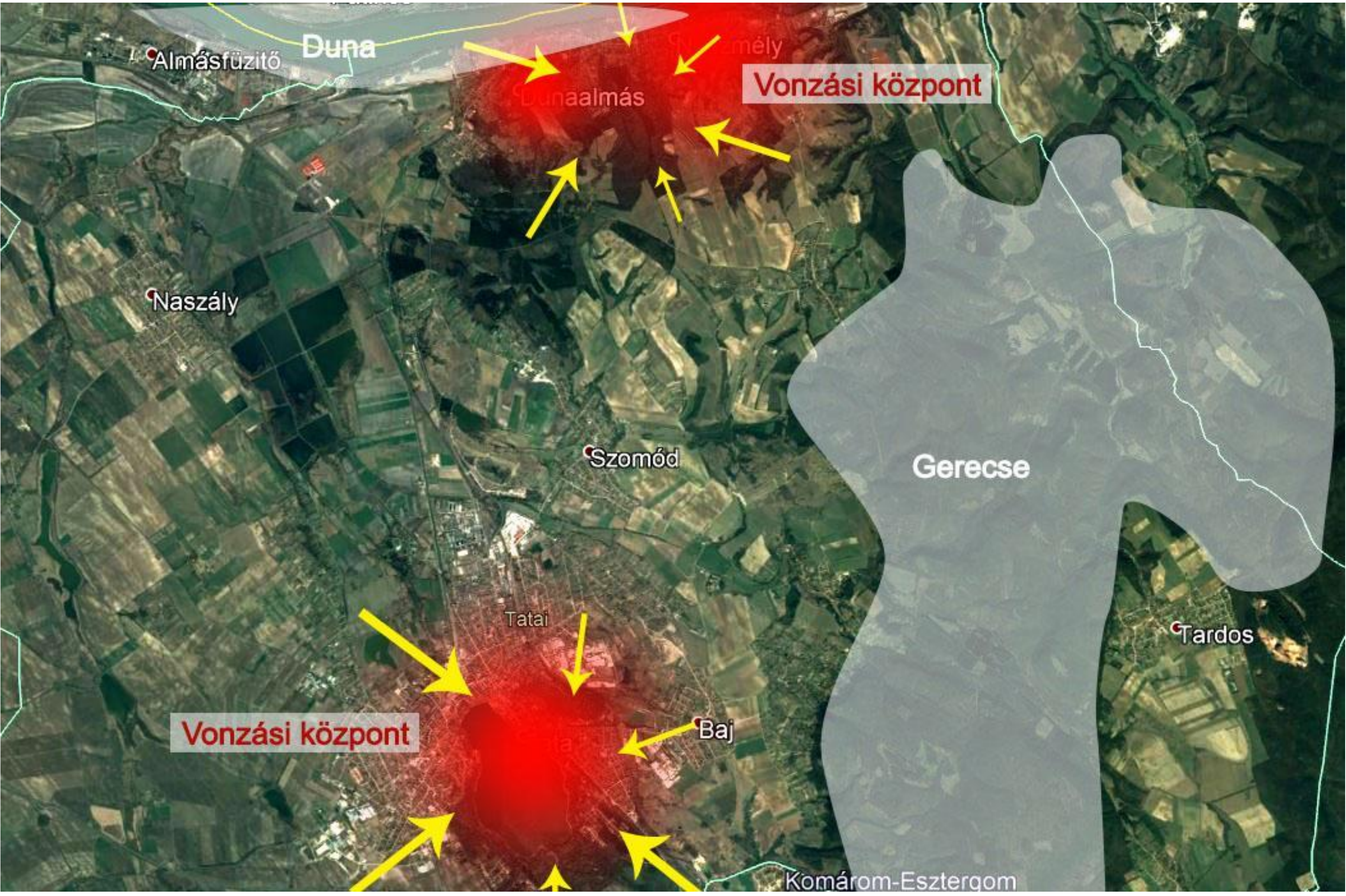




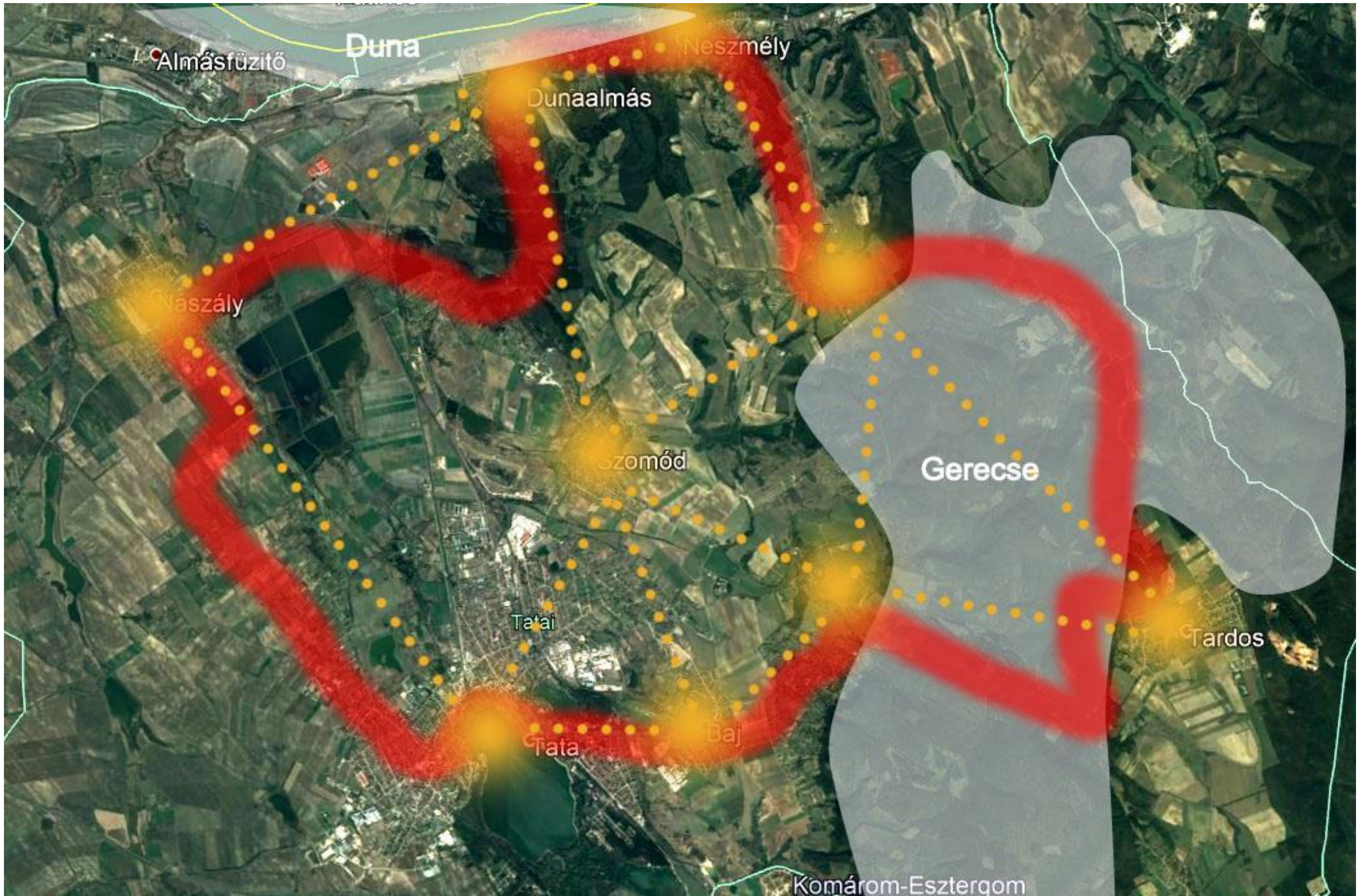
Táji identitás



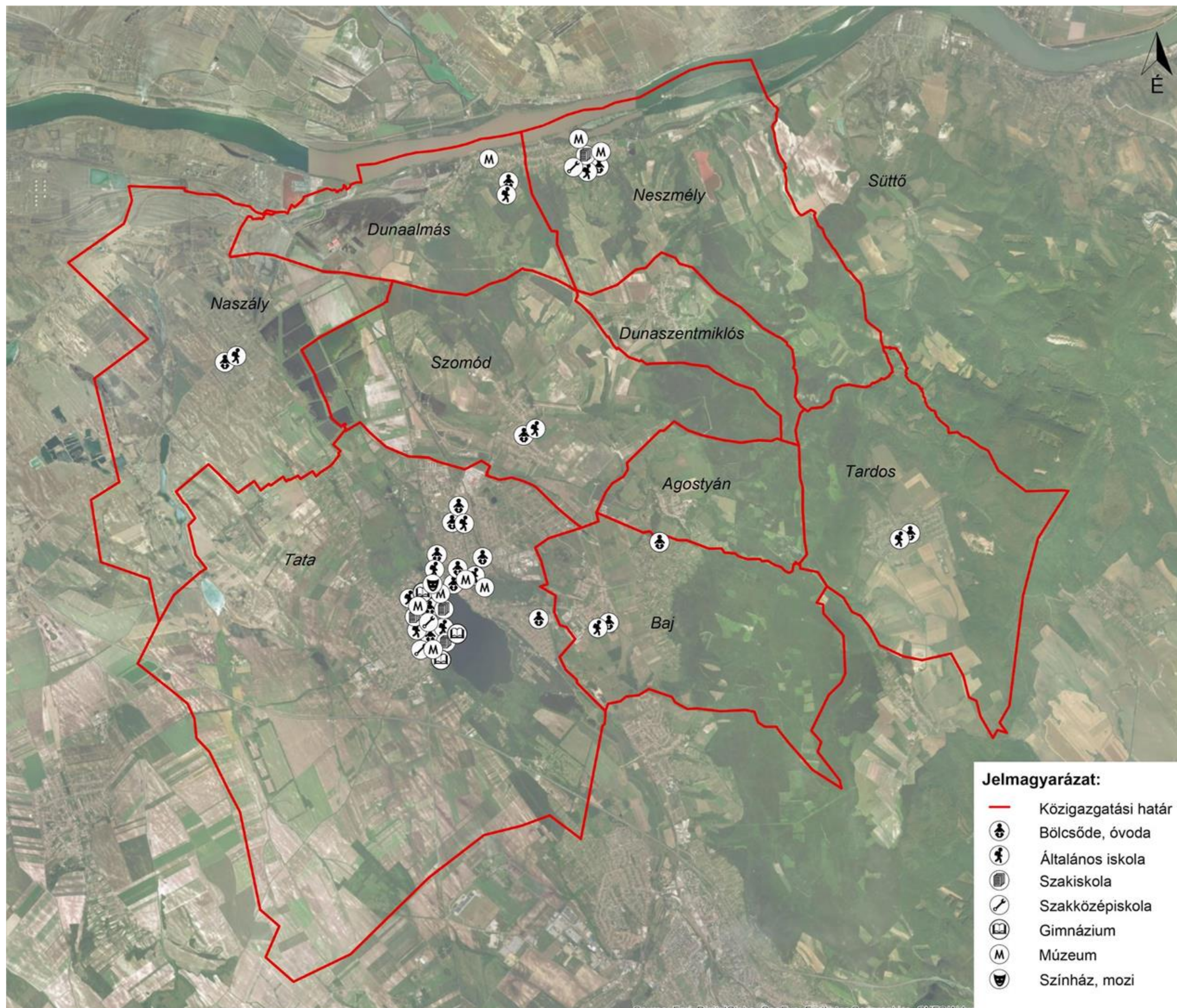
Táji identitás



Tájidentitás erősítése



Kultúra és oktatás



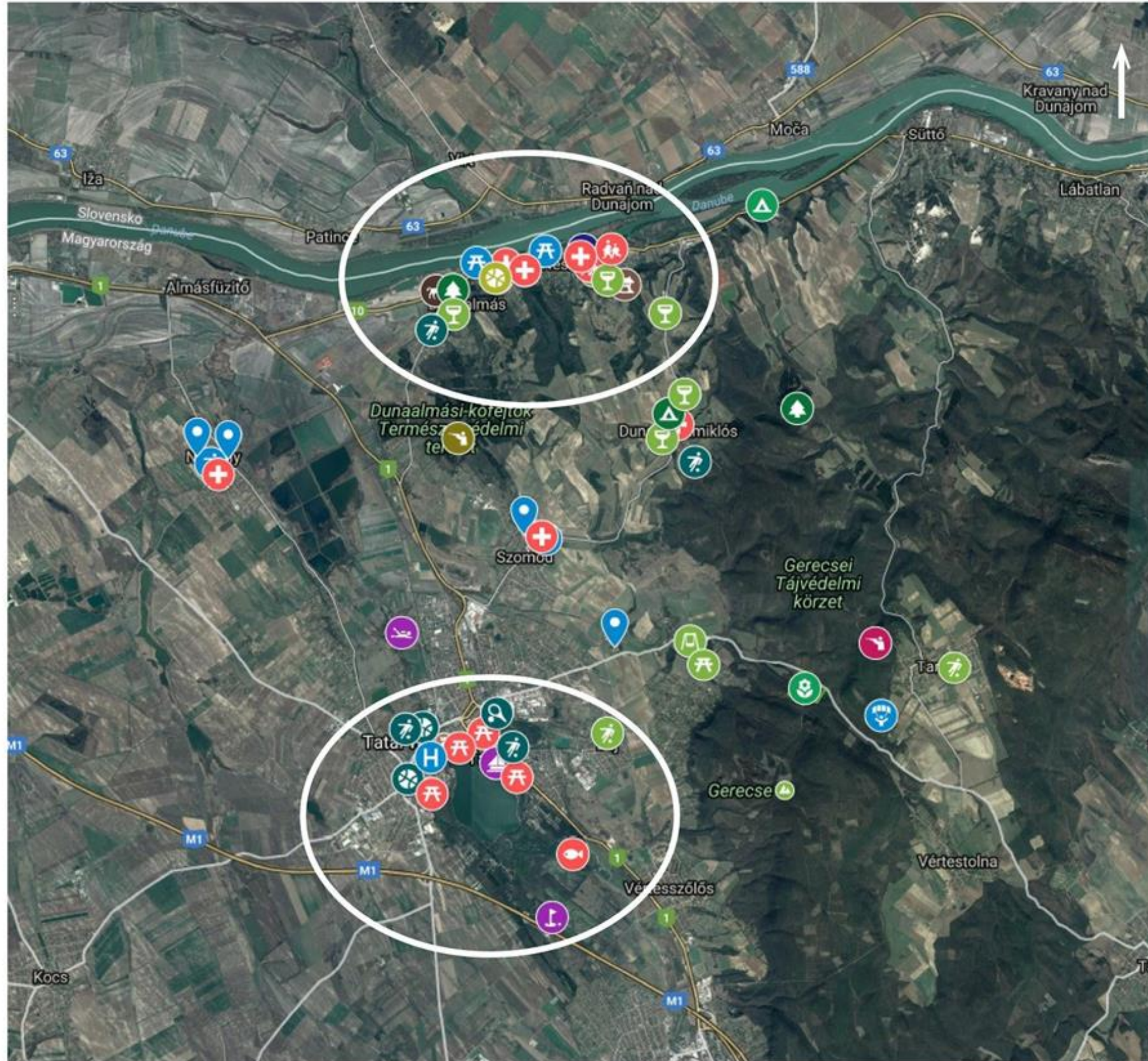
Kultúra - oktatás



Source: Esri, DigitalGlobe, GeoEye, Earthstar/Earthstar, ©NES/Wirgin/USDA, USDA, JCS, AeroGRID, IGN, and the



Sport és egészség megőrzés - szolgáltatások



Jelmagyarázat

Tata

- Angolkert
- THAC sporttelep
- Öreg-tó
- Kőküti sportcsarnok és sportpálya
- Új Kajakház és Ökoturisztikai Központ
- Építők parkja
- Fényes fürdő
- Tata Városi Tenisz Klub
- Közhasznú Sportegyesület
- Tatai edzőtábor
- Old Lake Golf és Kalandpark
- Tatai Kálvária-domb Természetvédelmi terület
- Jávorka Sándor Mezőgazdasági és Élelmiszeripari Szakképző Iskola és Kollégium
- Deritő-tó
- Árpád-házi Szent Erzsébet Szakkórház és Rendelőintézet

Baj

- Baji focipálya

Naszály

- Naszály SE, focipálya
- Iskola, sportcsarnok
- Művelődési ház, pilatesz, sakk, mazsorett
- Rendelő

Agostyán

- Kert utcai játszótér
- Tojásdombi játszótér
- Agostyáni arborétum
- Agostyáni arborétum
- Sjáli szórakoztató park

Szomód

- Szomód SE, focipálya
- Iskola, sportcsarnok
- Rendelő

Tardos

- Tardosi focipálya
- Gorba-tető
- Sport vadászat

Neszmély

- Campsite Éden
- Hajóskanzen
- Boat Rental Service, Tutajos Csónakház, táborhely
- Neszmélyi vár
- Hilltop Borászat, borhotel és étterem
- Winery Szőlősi Pincészet
- Launai Miklós Református Iskola
- Neszmélyi Arborétum
- Sertésvölgyi pincesor
- Cseperedő Napköziotthonos Óvoda
- Háziorvosi rendelő
- Háziorvosi rendelő
- Gyógyszertár

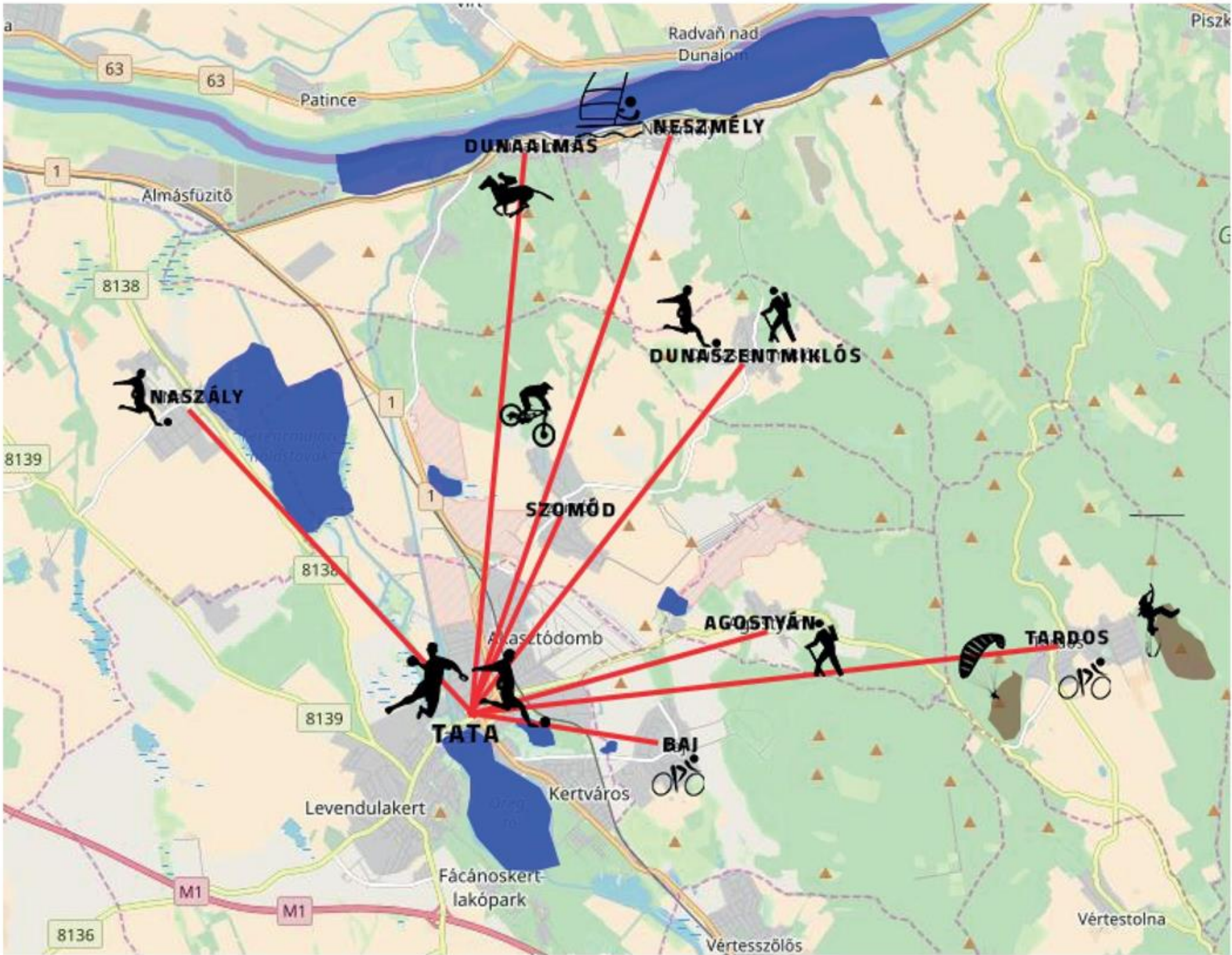
Dunaalmás

- Szakorvosi rendelő - Almási u. 22
- Dunaalmási Lovarda
- Memorial Park, Almási Csata emlékpark
- Royal Yacht Club Bár & Halbüfé
- Csokonai Általános Iskola
- Simecz Pince
- Dunaalmási focipálya
- Vadászház
- Egészségforrás Tornacsarnok

Dunaszentmiklós

- Petőfi Sándor u. 34
- Dunaszentmiklós focipálya
- Hartmann Pince
- Landal Residence Duna
- Bihacker Pincészet

Sport - egészségmegőrzés



Jelmagyarázat

-  Agostyán
- túraútvonal fejlesztése
-  Baj
- kerékpáros elérhetőség fejlesztése
-  Dunaalmás
- lovassportok erősítése
-  Dunaszentmiklós
- labdarúgás támogatása
- túraútvonalak fejlesztése
-  Naszály
- labdarúgás támogatása
-  Neszmély
- vízi sportok fejlesztése
-  Szomód
- downhill pálya fejlesztése
-  Tardos
- művészkerepározás népszerűsítése
- paplanernyőzésre alkalmas terület fejlesztése
- falmászásra alkalmas terület fejlesztése
-  Tata
- kézilabda fejlesztése
- labdarúgás fejlesztése

térkép alap merreterjek.hu saját szerkesztésű elemekkel



Területfejlesztési forgatókönyvek

A vizsgálataink alapján három jól elkülönülő fő irány képzelhető el, amelyekre építve egy forgatókönyv - javaslatot is megfogalmaztunk.

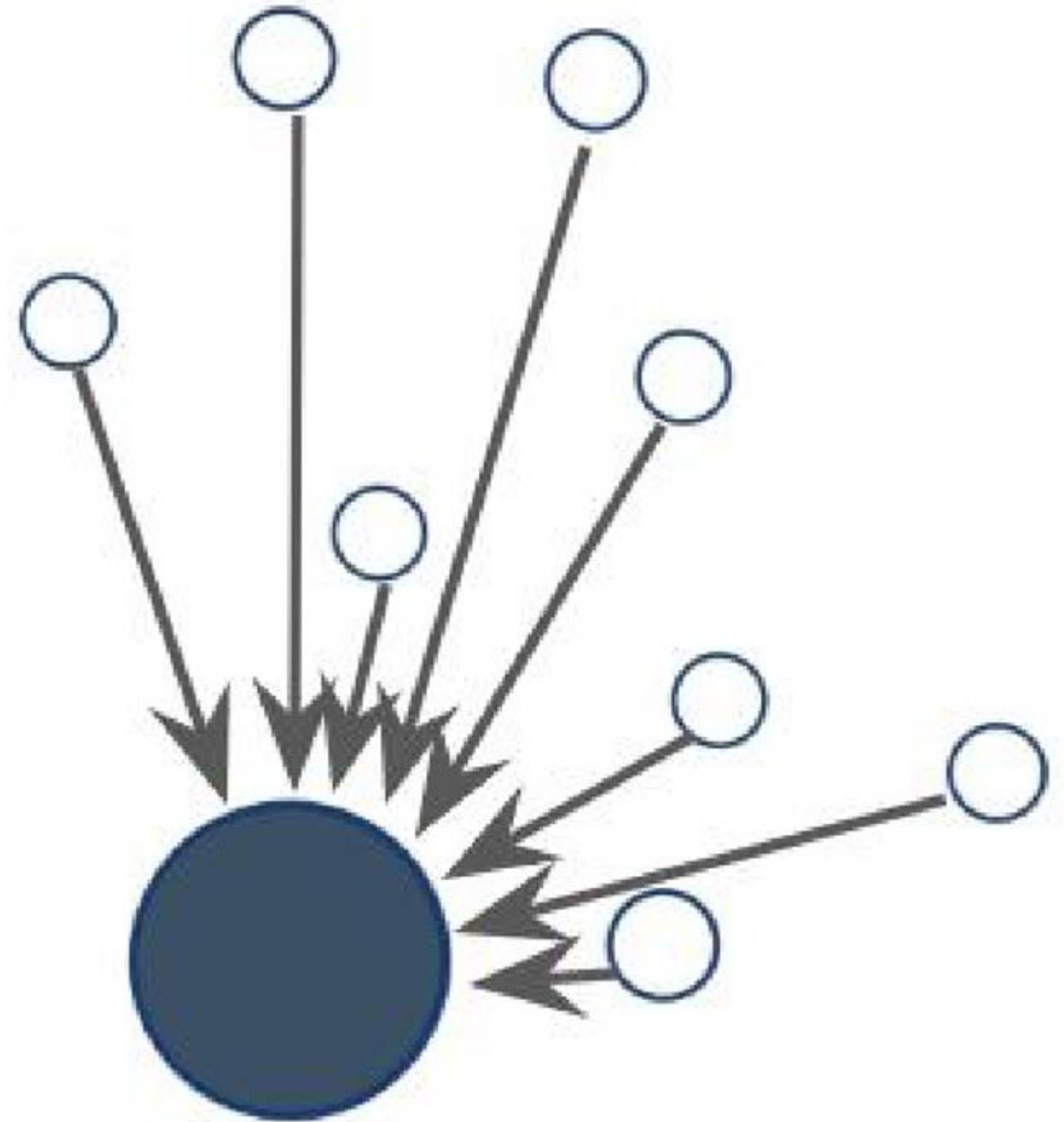
A területen a legmeghatározóbb szempont a központi helyzetben lévő, vezető szerepet játszó települések térségi szerep felfogása.

Kulcsfontosságú, hogy milyen forgatókönyvek, jövőképek és szerep felfogások élnek jelenleg a különböző térségi szereplők (gazdák, vállalkozók, fiatalok, családok, közösségek), települési vezetők fejében, azaz milyen forgatókönyvek mentén hozzák meg döntéseiket.

Az egyes témakörökre vonatkozó forgatókönyvekre is készültek javaslatok a félévi munkák során.

EGYPÓLUSÚ képzeletbeli forgatókönyv

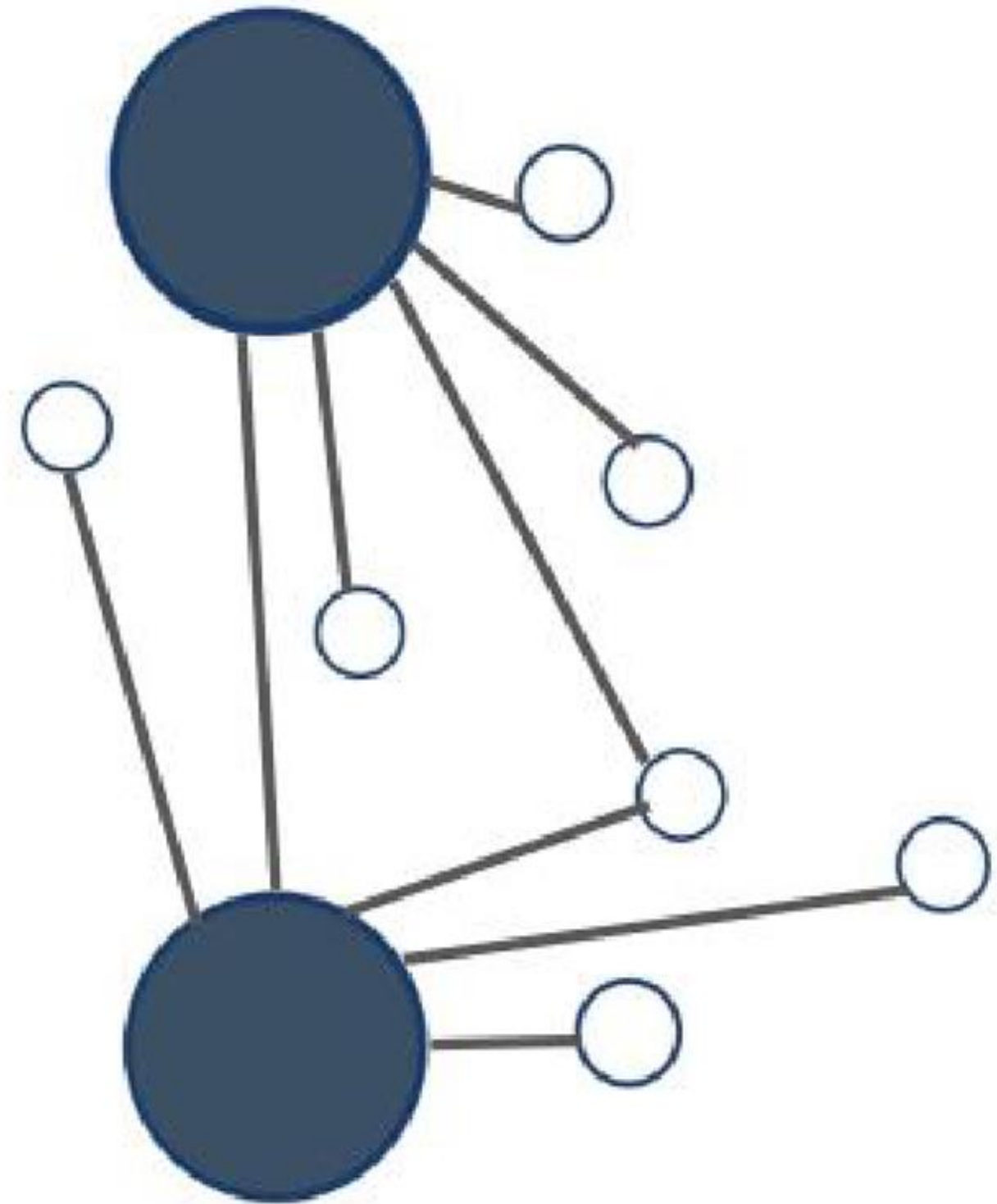
- További centralizálódás
- Tata kompetenciái és kapacitásai fejlődnek, bővülnek.
- Mindenki Tatától várja a különböző szolgáltatásokat.
- A környező települések már csak a lakófunkciójukat töltik be.
- A környező térség kötődése és függése egyre nő Tata tekintetében.



ELLENPONT képzeletbeli forgatókönyv



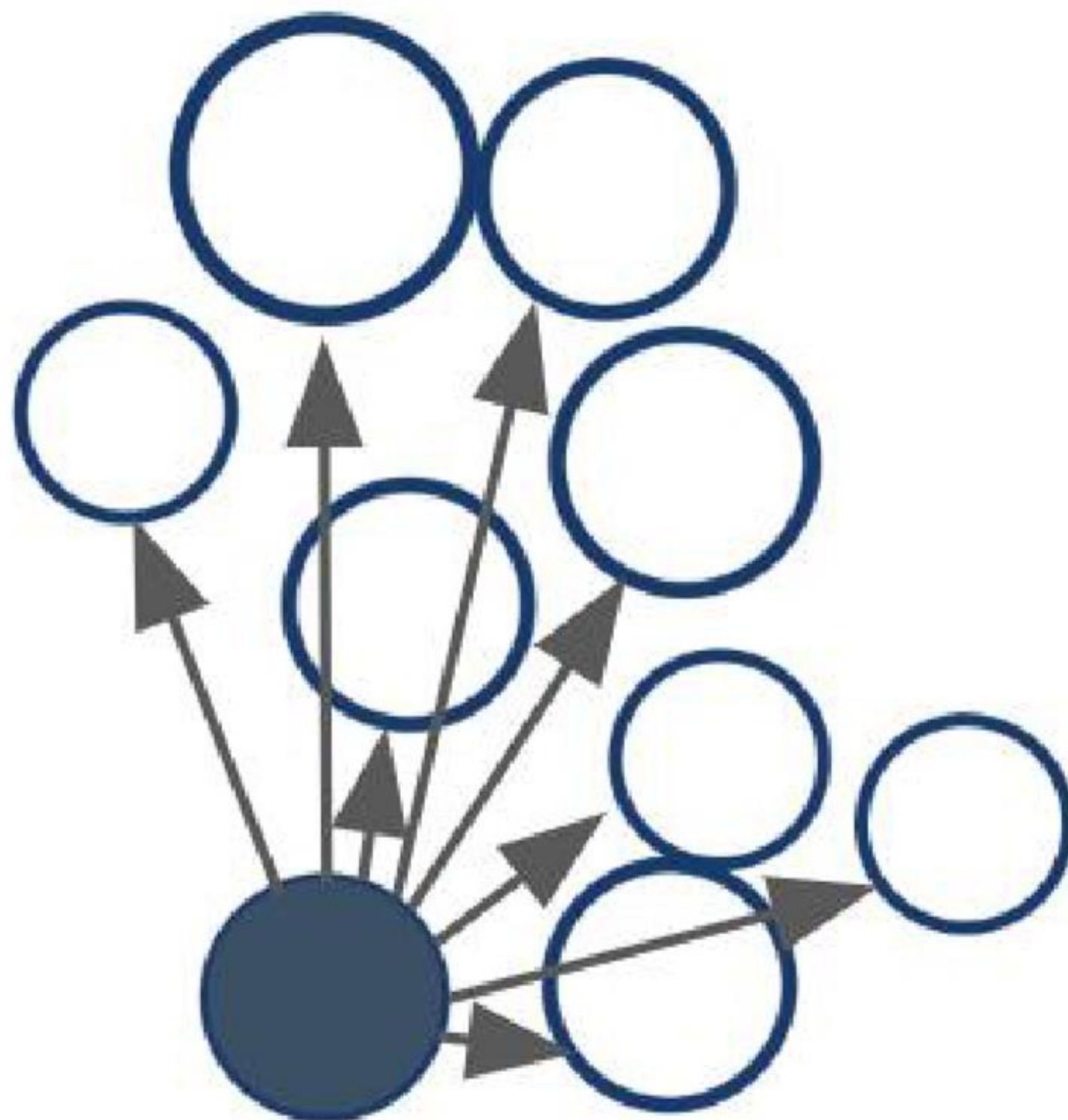
- Északi és déli ellenpontok elve
- A periféria települések közül egy pár kiemelkedik, és versenyre lép Tatával
- Dunaalmás és Neszmély
- A két központi térség elszívja az érdeklődők nagy részét, így a többi település visszaszorul
- Belső területek egyre jobban elszeparálódnak
- A Duna menti területek fejlődése miatt a Tatán található funkciók leredukálódnak



VERSENGŐ DECENTRALIZÁCIÓ - forgatókönyv



- Centralizációs forgatókönyv ellentéte
- Tata szerepét egymással versengve igyekeznek csökkenteni
- Új térségileg összehangolatlan, egymáshoz nem illeszkedő létesítményt telepítenek
- túlfejlesztése megy végbe
- Tata fejlődése lelassul
- Az egyre növekvő életminőség miatt elkezdődik a periféria településekre a kitelepülés, ezzel egységesítve a területet.

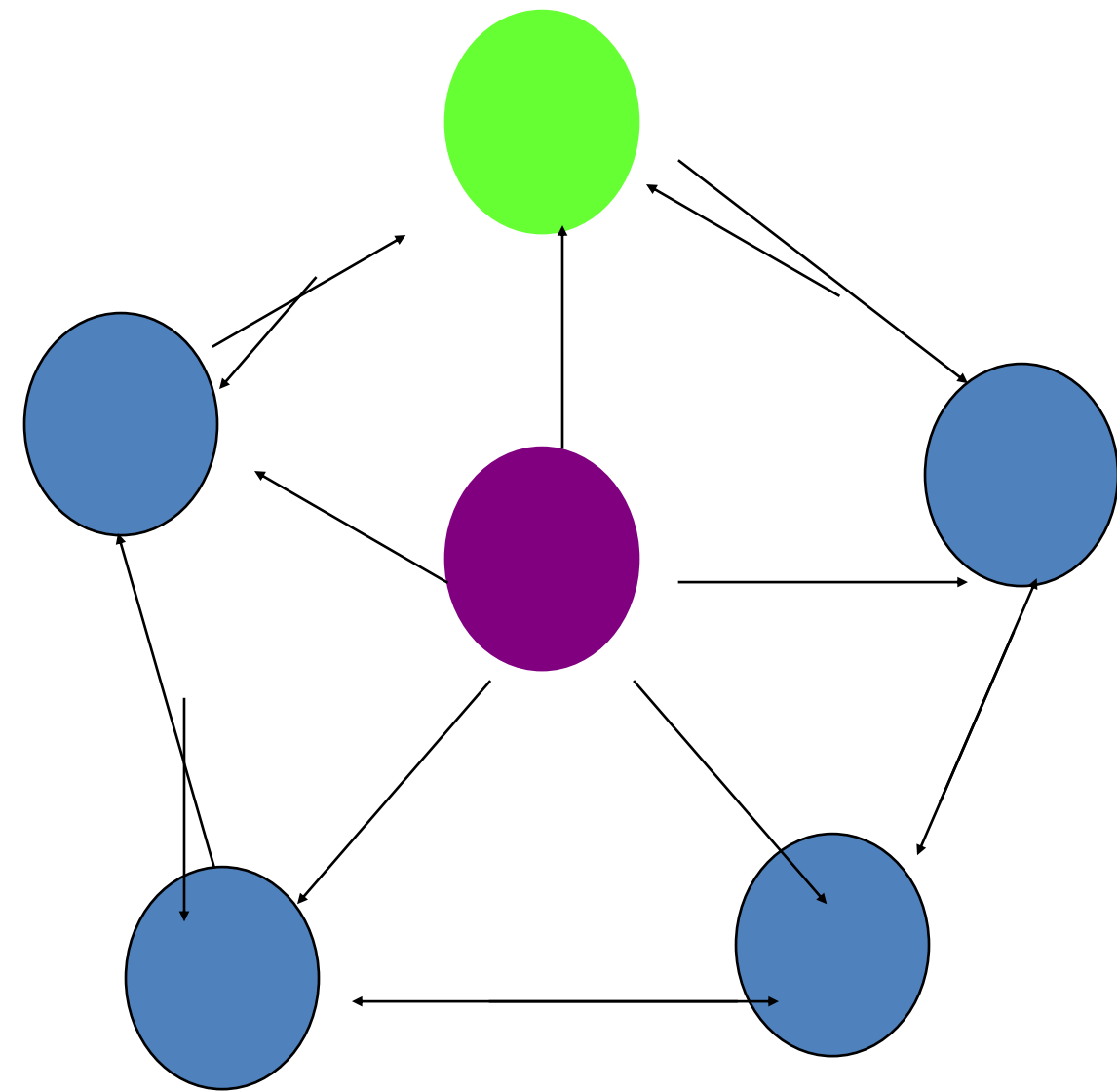




TATA térségi koordinátori szerepben

Javaslatunk:

- Tata központi koordináló szerep
- Települési érdekek, értékek és célok térségi összehangolása megfelelő személyek részvételével
- Koordinációs csoport felállítása
- Az egyes településeken az igények és lehetőségek felmérése
- akció területeket és a prioritási sorrendet jelölnék ki
- A térségi együttgondolkodás és tervezés
- Az összefogásnak köszönhetően a térségben megnő a közösségi élet és ez visszahat a térségi identitás tudat erősödésére.



III. PILLÉR- TURIZMUS





Tervezőzmények

Országos szint

- OTRT
- Nemzeti Turizmusfejlesztési Stratégia 2030
- Bejárható Magyarország Program

Megyei szint

- Komárom-Esztergom megyei Területfejlesztési Konceptió és Program
- Komárom-Esztergom megyei Területfejlesztési Stratégia és Operatív Program (2014-2020)

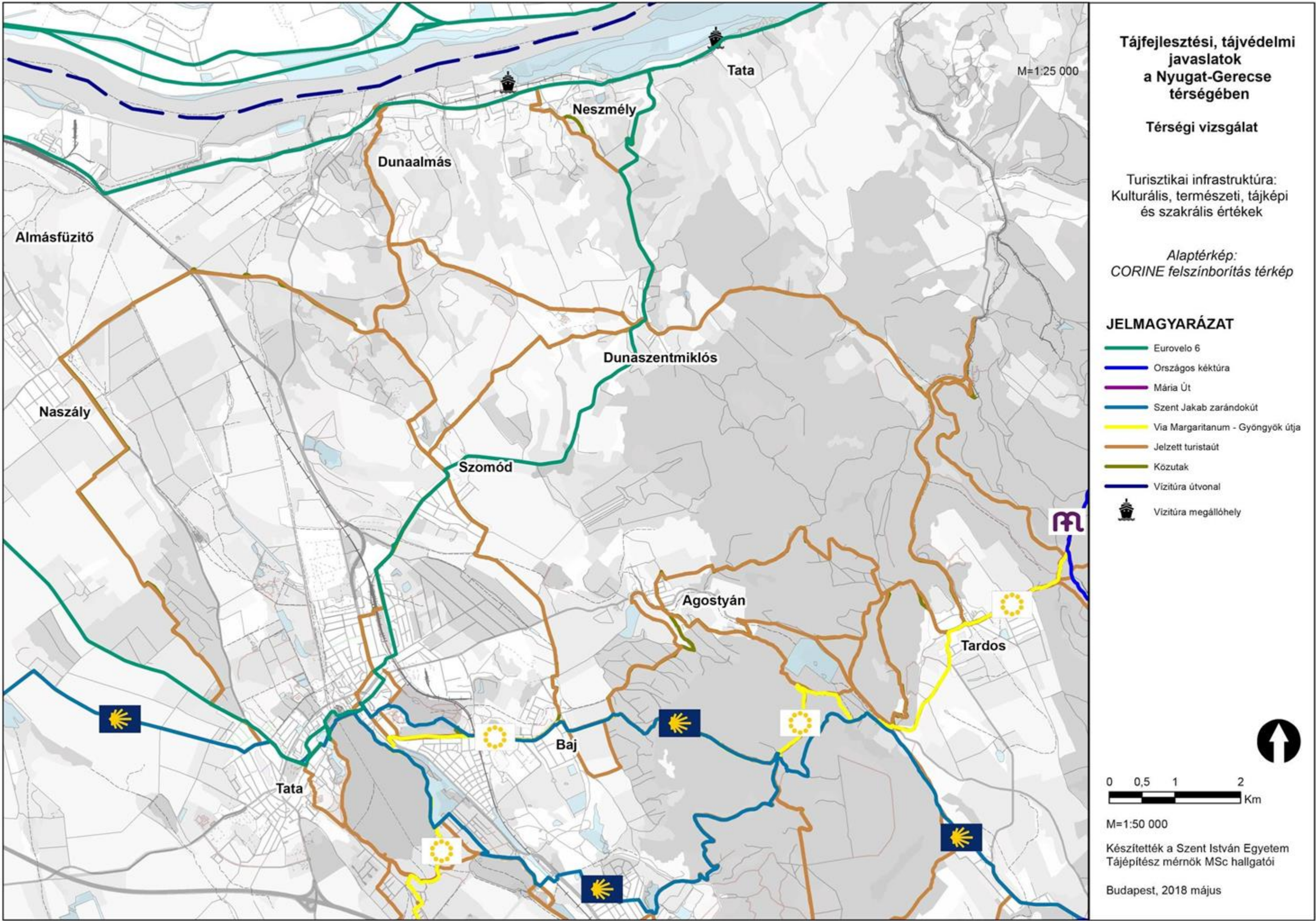
Térségi szint

- A falusi turizmus helyzetének feltérképezése és fejlesztési lehetőségei a Duna-Gerecse térségben (Duna-Gerecse térségi TDM)
- A kreatív turizmus fejlesztési lehetőségei a Duna-Gerecse térségben (Duna-Gerecse térségi TDM)

Települési szint

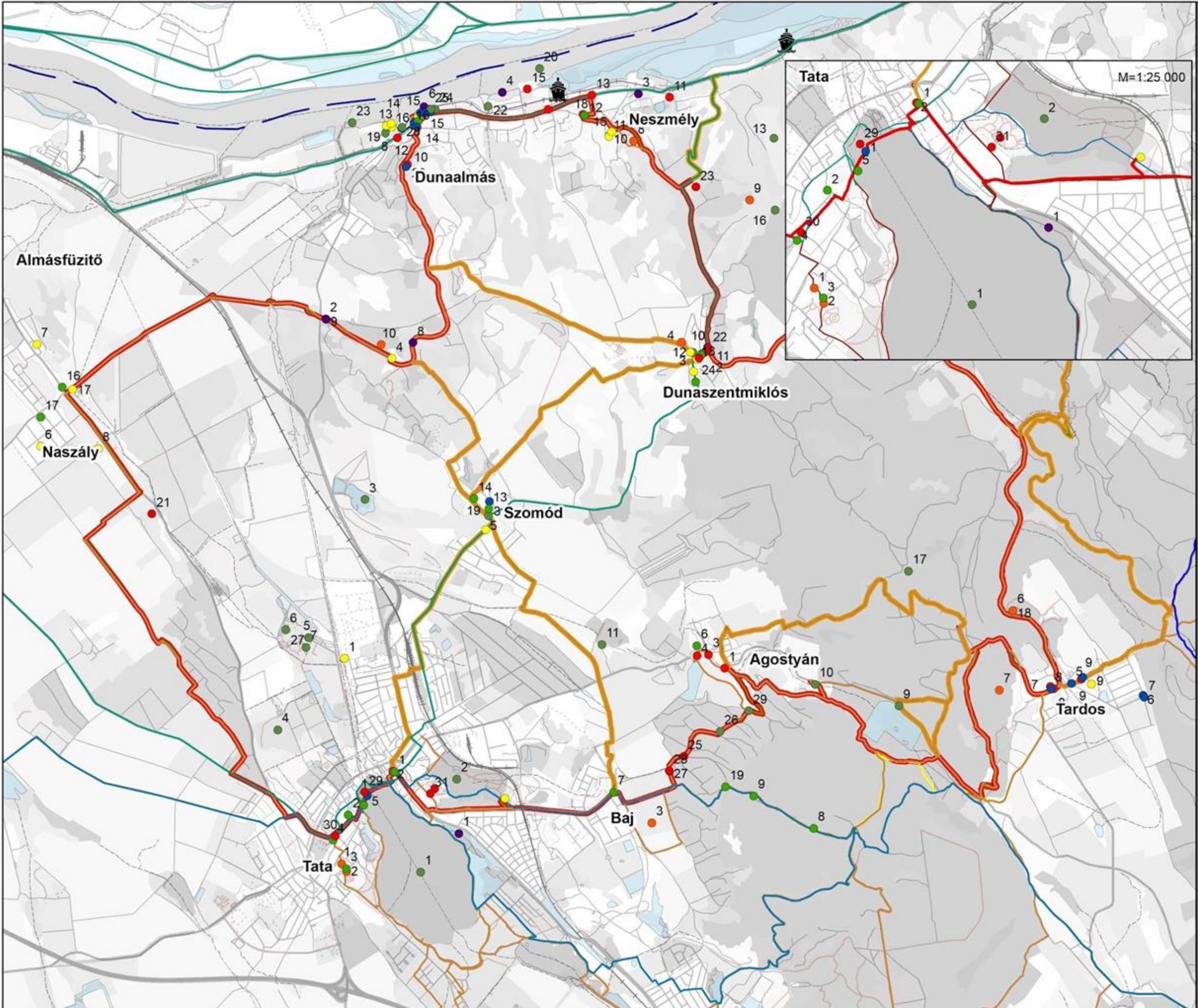


Térségi túraúthálózat





Turisztikai vonzerők



Tájfejlesztési, tájvédelmi javaslatok a Nyugat-Gerecse térségében

Térségi vizsgálat

Turisztikai infrastruktúra:
Kulturális, természeti, tájképi és szakrális értékek

Alaptérkép:
CORINE felszínborítás térkép

JELMAGYARÁZAT

- Kulturális utak**
- Tájban élő ember-Gerecse kör
 - Gerecse-Átkötő szakaszok
 - Eurovelo 6
 - Országos kéktúra
 - Mária Út
 - Szent Jakab zarándokút
 - Jelzett turistaút
 - Via Margaritanum - Gyöngyök útja
 - Közutak
 - Vízitúra útvonal
- Értékek**
- Vízitúra megállóhely
 - Szagrális értékek
 - Egyéb emberi tevékenységhez kapcsolódó ETÉ
 - Termeléssel kapcsolatos kultúrtört. ETÉ
 - Közlekedéssel kapcsolatos kultúrtört. ETÉ
 - Településsel kapcsolatos kultúrtört. ETÉ
 - Tájképi egyedi téjértékek
 - Természeti értékek



M=1:50 000

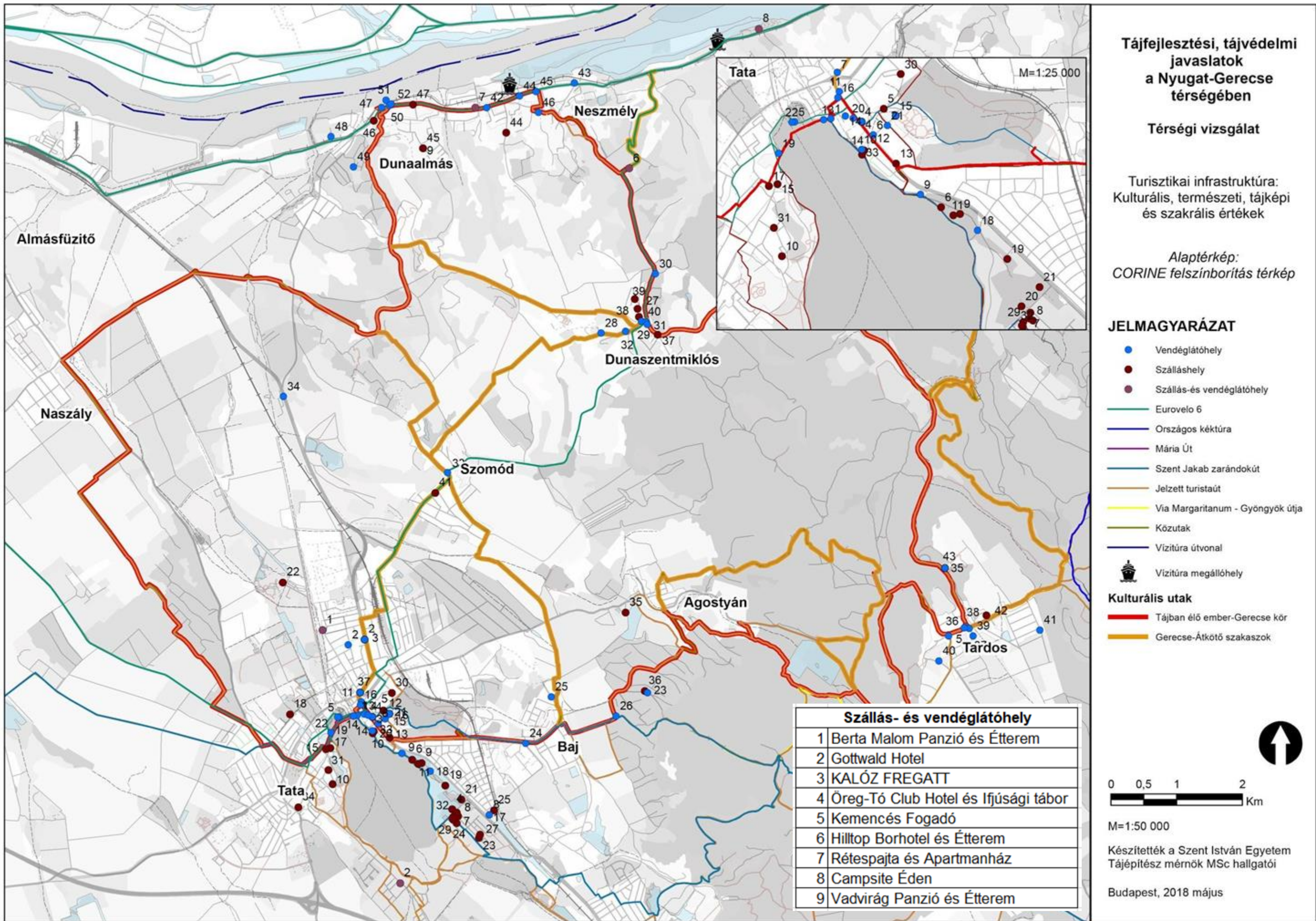
Készítették a Szent István Egyetem Tájépítész mérnök MSc hallgatói

Budapest, 2018 május





Szállás- és vendéglátóhelyek





Turisztikai adatbázis

- 313 elem (attrakció, infrastruktúra) feltárása, elemzése
- Tata: regionálisan és országosan is kiemelkedő szerep

KATEGÓRIA	TELEPÜLÉS	VONZERŐ	TURISZTIKAI KATEGÓRIA	VONZÁS HATÁSKÖRE	JELENTŐSÉG	GYAKORISÁG/ SZEZONALITÁS	ÁLLAPOT	MEGKÖZELÍTHETŐSÉG
szálláshely	Tata	...	kulturális turizmus	helyi	egyedi jellemzők, jelentőség	állandó	jó	könnyű
	Agostyán							
	Baj							
	Dunaszentmiklós							
	Szomód							
	Naszály							
	Tardos							
	Neszmély							
Dunaalmás	
vendéglátóhely	kerékpáros turizmus	regionális	évente egyszer	felújításra szorul	nehéz	
természeti érték	vízitourizmus	országos	előzetes bejelentkezés alapján	...	változó	
tájképi egyedi tájérték	lovasturizmus	
kultúrtörténeti egyedi tájérték	településsel kapcsolatos	...	horgászturizmus
	közlekedéssel kapcsolatos	...	vadászturizmus
	termeléssel kapcsolatos	...	gasztroturizmus
	egyéb emberi tevékenységhez kapcsolódó	...	borturizmus
	szakrális	...	egészségturizmus
programok, rendezvények	programturizmus	



Programok, rendezvények

	Tata	Agostyán	Baj	Dunaszentmiklós	Szomód	Naszály	Tardos	Neszmély	Dunaalmás
Település történetéhez kapcsolódó	Tatai Patara		Sváb bál Magyarországi Németek Kitelepítésének emléknapja	Szent Miklós ünnep					
Település életéhez kapcsolódó	Kertvárosi nap Fényes családi nap		Falunap Farsangi csodadélután Baba-Mama klub eseményei	Szent Miklósi Fesztivál - Falunap Falukarácsony	Falunap Szilveszteri mulatság	Kistérségi Naszályi Napok	Falunap Magdolna napi búcsú Malom völgyi Nyár	Neszmély Hídverőnapok	
Kulturális rendezvények	Víz Zene Virág Fesztivál Tatai Sokadalom		Kultúrházak éjjel-nappal Ringató Foglalkozás Pörörke Néptáncgyűttes fellépései		Őszi zenei Fesztivál Festmény kiállítás Pályaválasztási kiállítás	Országos Fazekas mester találkozó Egyháztáji vásár	Vörös Márvány Napok	Dzseszmély Nemzetközi Jazznapok	
Természethez kapcsolódó	Tatai Vadlúd sokadalom	Agostyáni Gombász hétvége és gomba kiállítás	Gyöngyök útja zarándokok fogadása			DINPI programok a Ferencmajori halastavaknál			
Bor és gasztroturizmus			Vince napi borpince nyitás Nyitott Pince napok			Lecsófőző verseny Pörköltfőző verseny			Őszi Ízek Fesztiválja
Sport eseménye, Lovas turizmus	Szent György napi lovasünnep Pezsgőgyári Díjugratóverseny Lóvoda-nap, Mihály-napi vásár Mikovinyi Sámuel Által-ér vízitúra		Tavaszcseré-kupa Íjászedzés		Kerékpáros napok Szomódi Sport Egyesület programjai		Hegyen-völgyön futó verseny		



Programok, rendezvények

	Január				Február				Március				Április				Május				Június				Július				Augusztus				Szeptember				Október				November				December			
	I	II	III	IV	I	II	III	IV	I	II	III	IV	I	II	III	IV	I	II	III	IV	I	II	III	IV	I	II	III	IV	I	II	III	IV	I	II	III	IV	I	II	III	IV	I	II	III	IV				
Agostyán																																																
Baj																																																
Dunaalmás																																																
Dunaszentmiklós																																																
Naszály																																																
Neszmély																																																
Szomód																																																
Tardos																																																
Tata																																																

- Agostyáni Gombász Hétfége és Gombakiállítás
- Agostyáni emlékfutás
- Baji dalostalálkozó
- Szent Orbán napi hálaadás
- Szüreti felvonulás
- Kultúrházak éjjel-nappal
- Újtelepi utcabál
- Sovány Malac Vágta
- Őszi Ízek Fesztivál
- Szentmiklós Fesztivál
- Kistérségi Naszályi Napok
- Országos Fazekasmester Találkozó
- Pünkösdi Pörköltfőző Verseny

- Pünkösdi Pörköltfőző Verseny
- Hídverő Napok
- Ivó napi nyitott pincék
- Helyi borverseny
- Falufesztivál és Búcsú
- Szüreti felvonulás és Főzőverseny
- Idősek napja
- Adventi hangverseny
- Hegyen-Völgyön Futóverseny
- Magdolna napi búcsú
- Tatai Patara Törökkori Történelmi Fesztivál
- Tatai Barokk Fesztivál
- Tatai Minimaraton

- Tatai Sokadalom
- Tó-futás
- Víz, zene, virág fesztivál
- Porcinkula Tóvárosi Búcsú
- Tatai Őreg-tavi Nagy Halászat
- Tatai vadlúd sokadalom
- Mihály-napi vásár és tűzgyújtás
- Kertvárosi nap, Pezsgőgyári Díjugrató Lovasverseny
- Majális
- A Kinizsi Százas teljesítménytúra célállomása
- Szent György napi lovasünnep

SWOT



ERŐSSÉGEK

- Táji sokszínűség
 - Duna és a tó rendszerek
 - termál-, gyógy-, karsztforrások
 - Gerecse, szőlőhegyek
- Jó táji, természeti adottságok az aktív turizmus számára
 - öko-, illetve sportturizmus, természetjáró/természetmegfigyelő
 - bor- és gasztronómiai
 - kerékpáros, illetve lovas turizmus
 - víziturizmus, horgász hagyományok
- Jó táji, természeti adottságok a kulturális turizmus számára
- Változatos szőlő- és borkultúrás hagyományok, borkultúrához kapcsolódó programok
- Meglévő szakrális értékek (épített és természeti)
- Kiemelkedő épített és kulturális értékek
 - Eszterházy örökségek
 - római és kőkori
 - malmok (vízrendezés)
 - nemzetiségi (szlovák, sváb) hagyományok
- Rendezvények, kézműves hagyományok
- Helyi piacok jelenléte, különleges helyi termékek
- Térség jó megközelíthetősége (vasút, vízi, közúti)
- Térségi jelentőségű kerékpárút (Tatabányától Dunáig), turistaútvonalak, kulturális útvonalak jelenléte
- Határhelyzet, nemzetközi kapcsolatok (nemzetközi hajóállomás), testvérvárosi kapcsolatok
- Helyi, civil kezdeményezések (bor-, gasztroturizmus)
- Aktív, működő TDM szervezet
- Meglévő kártyarendszer (Duna – Gerecse Card)

GYENGESÉGEK

- Vonzerők nincsenek terméké fejlesztve
- Fürdőturizmus adottságainak kihasználatlansága
- Jelentős területek érintettek honvédelem által
- Tata elszívó szerepe (egyenetlen eloszlás)
- Egymástól független turisztikai fejlesztések
- Integrált térségi fejlesztési programozás hiánya
- A bor-, illetve zarándok turizmushoz kapcsolódó infrastruktúra hiányai és vonzerők kihasználatlansága
- Szálláshely kapacitás hiányosságai, területi egyenlőtlenségek, minőségi különbségek
- Hiányos közlekedési kapcsolatok a térségen belül
- É-D irányú közlekedési kapcsolatok gyengesége (közúti)
- K-Ny irányú közlekedési kapcsolatok hiánya
- Vízi közlekedési infrastruktúrája hiányos (túrahajózás infrastruktúrája kiépítetlen)
- Infrastrukturális hiányosságok (utak minősége)
- Gyalogos infrastruktúra hiánya (járda, földút)
- Műemlékek, értékes épületállományok elhanyagolt állapota
- Gyenge marketing a Tatán kívüli településeken
- Információ hiány a térségről, főként a kisebb településekről
- Lakosság felkészületlensége a turizmus fejlődésére

SWOT



LEHETŐSÉGEK

- A térség kiemelt desztináció része
- Növekvő érdeklődés a zarándok/bor/ökoturizmus iránt
- Eurovelo 6 kerékpárút érintett szakaszának kialakítása
- Aktív-, dunai és belföldi turizmus iránti kereslet
- Turizmus növekvő szerepe a gazdaságban
- Növekvő érdeklődés a természetes és gyógyvizek iránt
- Karsztvízszint növekedése
- Közösségi programok iránt növekvő érdeklődés
- Szabadtéri rekreációs tevékenységek igényének növekedése
- Környezettudatosság erősödése
- Budapesti agglomerációs területek közelsége
- Határon átnyúló kapcsolatok lehetősége
- Szlovák hozzáállás pozitív hatással bír
- Határmenti pályázatok, programok kihasználása
- EU pályázati források

VESZÉLYEK

- Konkurens borutak
- Szlovákia által teremtett erős versenyhelyzet
- Budapest és térségének elszívó szerepe
- A helyi gazdaság szerepének csökkenése a helyi ellátásban
- Térségi és határon átnyúló együttműködések hanyatlása
- Támogatások, források csökkenése
- Karsztvízszint növekedése
- Honvédelmi területek jelenléte, használata (lőtér, aknamező)
- Növekvő turistaforgalom negatív hatásai (p. vandalizmus, természetkárosítás)
- Növekvő közúti forgalom környezeti terhelés



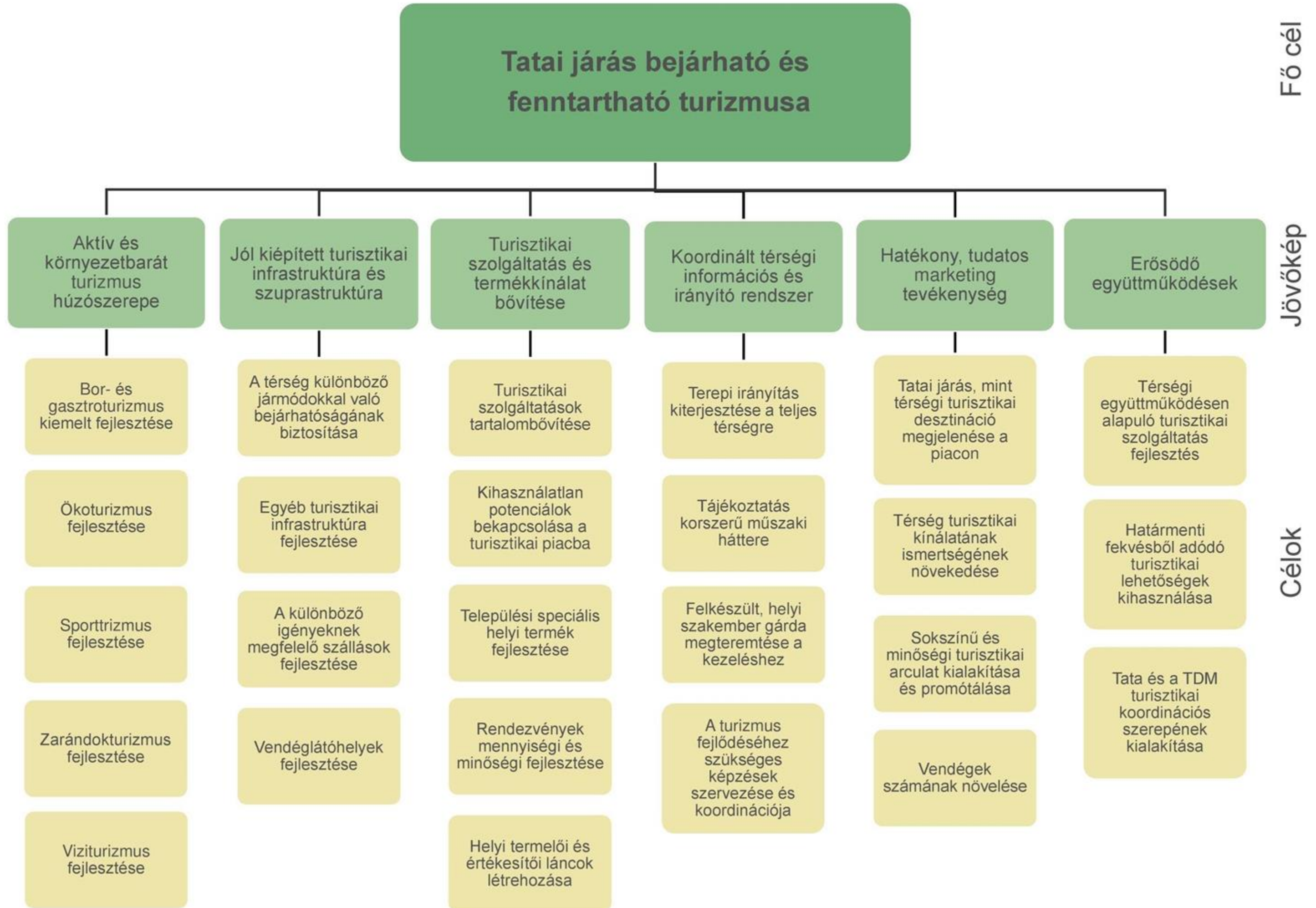
Térségi jövőkép

természetjárás
nemzetiségi kultúrák találkozása
ÖKOTURIZMUS
Helyi termékek
KÖRNYEZETTUDATOSSÁG
folyók
együtműködés
DUNA
társégi kapcsolatok
szőlő
kézművesség
fenntarthatóság
befogadóképesség
KREATIVITÁS
TAVAK
borturizmus
bor
gasztronómia
tájidentitás
pincék
szakralitás
erős marketing

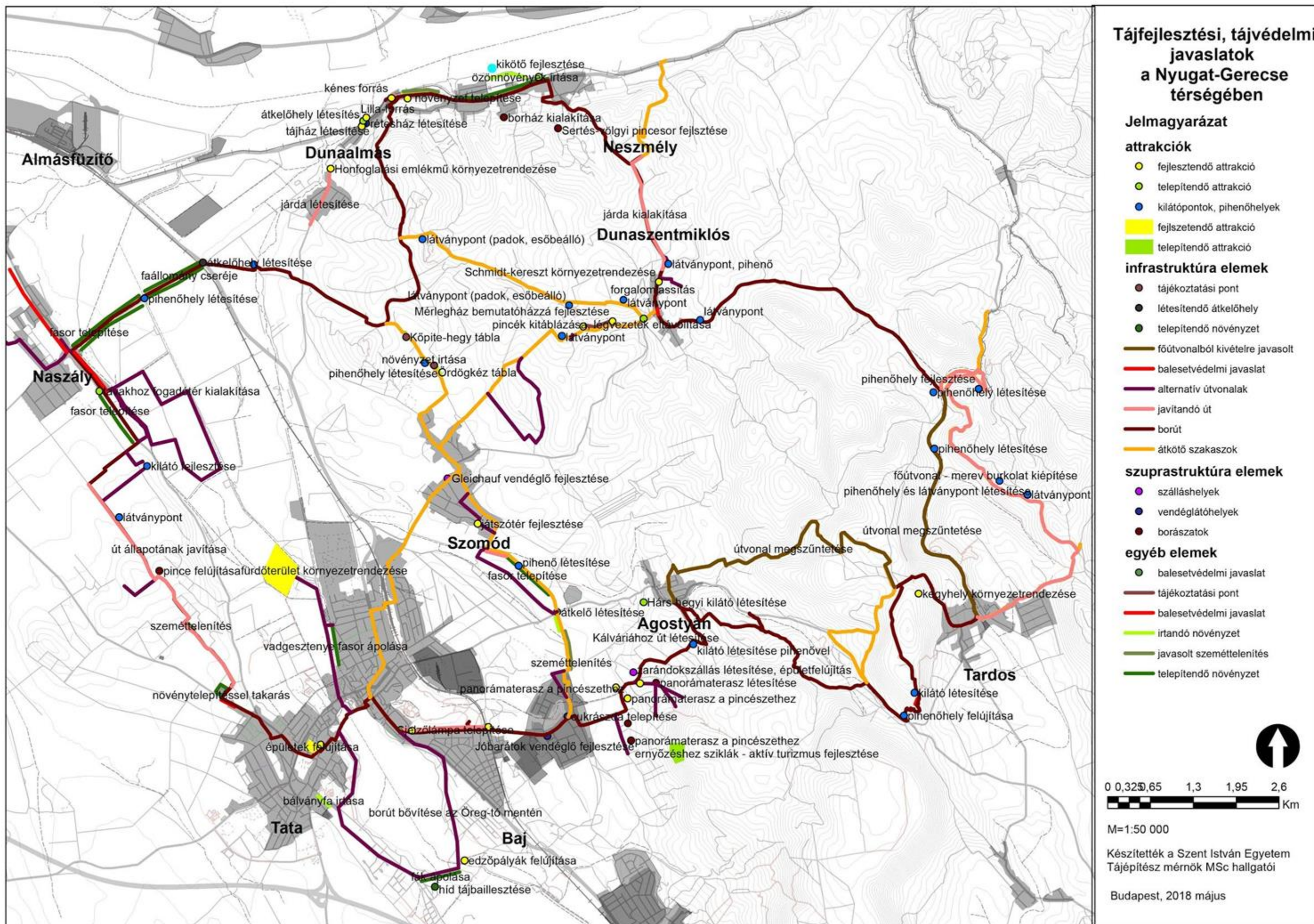




Turisztikai fejlesztési célfa



Javaslati tervlap





Egyéb fejlesztési javaslatok

Összehangolt települési fejlesztések

- közös jövőkép
- önálló, de összehangolt fejlesztési stratégiák megalkotása helyi **civil szervezetek** aktív közreműködésével és a **lakosság bevonásával**

Turisztikai együttműködések, kapcsolatok

- Turisztikai együttműködések, kapcsolatok **térségen belül, kívül, határon túlnyúlóan**: programok, attrakciók, EuroVelo, dunai turistahajók, Holland falu (Dunaszentmiklós)
- **Vállalkozások** együttműködése és koordinálása: borosgazdák - nyitott pince, alkoholmentes helyi termékek: must, szörp; **bor-étel-utasszállítás** együttműködése
- **Testvérvárosi kapcsolatok** megerősítése: sváb és tót hagyományok
- **Turisztikai pontok** létesítése, brosúrák elhelyezése több nyelven:
 - Esztergom, Komárom, Párkány, Komarno



Egyéb fejlesztési javaslatok

Borturizmus erősítése

- **Közös borászati infrastruktúra** beruházások a szőlőhegyen, géppark
- **Gerecse 50** útvonalának módosítása a borospincék érintésével
- **Pincészetek kitáblázása** családnévvel egyéb információkkal
- **Bortúrák, csoportok** szervezése a borút látogatására
- Pincészeteknél **panorámateraszok** kialakítása: **Wéber, Hauzer, Borboléta** (Baj)
- **Borfesztivál** - Baj és Neszmély környéke
- **“Borház”**-ak létesítése - Sertésvölgyi pincesor, Szöllősi pincészet (Neszmély)
- **Sör-Bor fesztivál** -szlovák-magyar együttműködés

Helyi termékinálat erősítése

- Több helyi termék megjelenítése, meglévők fejlesztése (cél: nem a tömeggyártás)
- **Helyi boltok kínálatában** a helyi termékek erősítése
- **Összehangolt marketing tevékenységek** a helyi termékek megismertetésére a megfelelő célközönséggel és vevőkörrel
- **Biogazdálkodásra** alkalmas mintaterületek



Egyéb fejlesztési javaslatok

Szállás-, és vendéglátóhelyek

- A falvak **vendéglátó infrastruktúrájának** növelése: szállás-, és vendéglátóhelyek (panzió, turistaház stb.), de a cél nem a tömegturizmus, így a nyugodt falusi környezet elsődleges!
- A szállás-, és vendéglátóhelyek egyben **információs pontok** legyenek: brossúrák stb. a térségi településekről is
- **Szálláshelyek:** Dunaalmás- **Magtár**, Szomód- **Gleichauf** vendégház
- **Vendéglátóhelyek:** Dunaalmás- **Rétesház** (Almáskert, Mátékert), Baj-Cukrászda (Főtér), **Jóbarátok** Vendéglő



Egyéb fejlesztési javaslatok

Közös térségi identitás, Rendezvények

- **A térségi program-, és rendezvénykínálat bővítése: évszak, korcsoport, érdeklődési kör**
- **Programcsomagok helyett állandó kínálat!** - aktuális térben-időben, könnyű választás
- **Helyi közösség** számára: közös térségi identitás kialakítása, megőrzése - pl. családi napok, közösségi kertek kialakítása és fenntartása, piknik, főzőversenyek
- **Látogatók** számára: pl. gasztronómiai-, kulturális-, rekreációs-, hagyományőrző programok, esküvőturizmus, képzőművészeti-, kreatív táborok, találkozók helyszíne
- **Új rendezvényhelyszínek:** Dunaalmás - **Magtár, Naszály - tavak (fogadóterület), sétány**
- Baji pincészetek **programfejlesztése**

Tata: Környező települések népszerűsítése

- Bemutató táblák, **ismertető anyagok**, brosrák a környező kisebb településekről





Egyéb fejlesztési javaslatok

Honlapfejlesztés

- Helyi önkormányzatok, turisztikai szervezetek, civil szerveződések, rendezvények honlapjainak fejlesztése, fenntartása, aktualizálása
- **Település értékei, térképek, konkrét megközelítési útvonalak**
- **Szállások-, vendéglátóhelyek** elérhetőségei
- Digitális piac a helyi termékek számára (belső piac)

Zarándokturizmus

- Zarándok szálláshely létesítése, üzemeltetése, régi épület felújítása (Baj, szőlőhegy)
- Agostyán, Dunaszentmiklós
Szent Miklós püspök templomnál zarándok pihenőhely, szálláshely (Dunaszentmiklós)
VÉGEZTÉL? :D a másokra írtam :D csodás





Egyéb fejlesztési javaslatok

Környezettudatosság, környezeti nevelés

- Oktatás: környezettel, tájjal, természettel kapcsolatos **ismeretterjesztő órák, kultéri tantermek, szakképzés**, helyismereti versenyek (túraútvonal, QR-pontok, füzet)

Kulturális turizmus

- Kulturális programok, bemutatóhelyek létesítése, tájházak kialakítása
 - **bemutatóhely: Dunaalmás** - Kismalom, **Neszmély** - “Borház” Sertésvölgyi pincesor, Szöllősi pincészet, **Dunaszentmiklós** - Mérlegház
 - **tájház: Dunaalmás** főút mentén kb. 500 méterre a Múvháztól





Egyéb fejlesztési javaslatok

Településkép fejlesztése, vizuális konfliktusok

- Településen belüli **szilárd burkolatú utak, közvilágítás** egységes kialakítása
- Egységes **növényhasználat** meghatározása a közterületi zöldfelületek tekintetében
- **Fasor** kialakítása a főúton (Naszály, Neszmély), dunaparton (Neszmély), Szomód-Baj között
- Vizuális konfliktusok enyhítése pl. **Hilltop kilátó** ->zagytározó; Kősziklás és Gottwald pince sora - **légvezetékek** (Dunaszentmiklós); **híd tájba illesztése** Öreg-tótól délre, Által-éren (Tata), **mzg. épületek** tájbaillesztése, porták, kerítések rendezése (Naszály), természetesebb hangulatú **tóvonali** kialakítása (Naszály)





Egyéb fejlesztési javaslatok

Közlekedés, összeköttetések

- Új közlekedési útvonalak kiépítése a nehezen megközelíthető falvak, kisebb települések könnyebb elérése érdekében
- K-Ny-i irányú közlekedési kapcsolatok kialakítása
- Kötött-, és szabadpályás **kisvasút** (Baj, Fényes-forrás felé)
- **Útvonalmódosítás:** Dunaalmás kereszteződés, Tardos mellékútvonal, Tardos-Agostyán közti útvonal törlése
- **Sebességkorlátozás:** naszályi főút, löszös lyukpince (Dunaszt.miklós)
- **Jelzőlámpa** kihelyezése: Baj felől 4A -n, Naszály kerékpárút
- **Kerékpárút** csatlakozás, hosszabbítás: Naszály, Dunaalmás-Dszt.m.
- **Gyalog-, és kerékpáros átkelő:** Szomód, Dunaalmás
- **Vasúti átjáró:** Dunaalmás



Egyéb fejlesztési javaslatok



Közúti infrastruktúrafejlesztés

- A települések belterületén és külterületi nagyforgalmú utai mentén vezetett turistaútvonalak esetében gyalogos infrastruktúra kialakítása
- **Járda** (szalagkorlát): Neszmély és Dunaszt.miklós közti közút, Dunaalmás-Dunaszt.miklós közti közút, Edzőtáborig (Tata)
- **Burkolatjavítás**: Dunaalmás-Dunaszt.miklós közti közút, Szomód és Baj között, Naszály
- **Táblázás**: Ördög-kéz és Kőpíte irányai (Szomód)

Vendéglátó infrastruktúrafejlesztés

- A turistaútvonalakhoz kapcsolódó megfelelő infrastruktúra kialakítása (útburkolat, táblák, pihenők, mosdók stb.)
- Út kiépítése: Sziklakibúváshoz és Kálváriához a Vincellér utca felől (Baj), kilátóhoz (Naszály)
- Útszakasz biztonságossá tétele Öreg-tótól délre, az erdőben lévő utak mentén (Tata)
- Szabad gyalogos közlekedés megoldása a vízfolyások mellett





Egyéb fejlesztési javaslatok

Turisztikai termékkínálat

- Turisztikai szolgáltatások → területi eloszlás és minőség kiegyenlítetttség
- Meglévő turisztikai termékkínálat fejlesztése, rákapcsolása az országos szintű programokra (pl. Bejárható Magyarország)
- A tematikus úthálózatok kiépítése, turisztikai attrakciófejlesztések, többnapos programok szervezése, összehangolt marketing turistaszezon bővítése, nyitvatartás
- történeti-, kézműves-, mintagazdaságok (állat-, növény), irodalmi
- Tatai edzőtábor fogadóterének megnyitása a köz számára
- Szervezett túrák: bor-fürdő-zarándok-vár-ökoprogram



Egyéb fejlesztési javaslatok

Vonzerők fejlesztése

- Meglévő turisztikai szolgáltatások kihasználtságának növelése, helyi munkalehetőségek bővítése a turizmusban, turisztikai vállalkozások számának növelése
- A helyi épített vonzerők folyamatos fenntartása: műemlékek, értékes épületállományok
- Fejlesztendő attrakciók:
- Műemléki védettség alatt álló értékek helyreállítása, felújítása, látogatható állapotba hozása pl: Dunaalmási Kismalom- EuroVelo kapcsolat → kerékpáros pihenővel kiegészülve
- Eszterházy pezsgőgyár műemléki épület karban tartása Tatán
- Kastély karban tartása Öreg-tónál (É) (Tata)
- Épületek felújítása Vártól délre 4B bal oldala (Tata)
- Kútház felújítása a Platán téren (Baj)
- Régi prés kiállítása, hogy állapota megmaradjon (fedett helyen) Platán téren (Baj)



Egyéb fejlesztési javaslatok

Környezetrendezés

- Platán tér kertépítészeti felújítása, parkoló építése, Baj
- Esterházy kútház környezetrendezése, pihenő kialakítása, Baj
- Parkoló kialakítása (max. 3-4 db parkolóhely) Kősziklás pincészet (Dunaszentmiklós)
- Schmidt keresztnél növényzettel kiemelni, buszmegállótól elválasztani, buszmegálló átalakítása pl. fából, rossz helyen van a buszmeg. Tábla
- Edzőpályák felújítása Öreg-tótól délre, az erdőben, utak mentén (Tata)
- Fák stabillá tétele az Öreg-tótól délre (Tata)
- Fürdő terület szélének rendezése (Naszály)
Hulladéklerakat felszámolása (Naszály)
- Közjóléti erdő rendbe tétel, rekreációs funkciók kialakítása (Naszály)
- A Duna partvonalának bejárhatóvá tétele a nesz mélyi szakaszon (Dunaalmás példáján) → invazív, özönnövények irtása, partszakasz megtisztítása a természetközeli állapot megtartásával
- A nesz mélyi partszakasz példáján kis pihenők/padok kihelyezése a dunaalmási partvonalnál (újabb fotó/látványpontok kialakítása)
- Duna-part mentén több helyen özönnövény irtás, szórt hulladék eltávolítása szükséges évente többször akár helyi önkéntesek programjaként
- Több kisebb sziget kialakítása rekreációs céllal (Naszály)
- Vadgesztenye fasor ápolása, fejlesztése (Naszály)



Egyéb fejlesztési javaslatok

Falusi turizmus

- Falusi turizmus fejlesztése



Aktív turizmus

- A jó táji, természeti adottságokra építő aktív turizmus fejlesztése, kialakítása
 - Az EUROVELO és egyéb térségi jelentőségű kerékpárutak bővítése, bevonása a kerékpáros turizmusba
 - Kerékpáros pihenők kialakítása a tardosi Gorba-hegy példáján
 - A szőlőtermesztési hagyományokra és borkultúrához kapcsolódó programokra építő bor-, és gasztronómiai turizmus fejlesztése, kínálatának bővítése
 - Meglévő és tervezett turistaútvonalakra építve, azokat fejlesztve egy komplex természetjáró/természetmegfigyelő turizmus kialakítása a vallási turizmus elemeit is bevonva, mint a zarándokhelyek
 - A Gerecse közelségére, a meglévő gazdag ökológiai hálózatra és védett (épített kulturális, természeti) elemekre építve, illetve azt megőrzendő - a tatai ökoturizmus példáján - a falvakba is kiterjedő bővítése
 - Sportturizmus kínálatának bővítése az egyes falvakban
 - Sziklák ernyősöknek, aktív turizmus meghonosítása, megközelítési útvonal kialakítása: Baj Szőlőhegy sziklák



Egyéb fejlesztési javaslatok

Duna menti turizmus

- Duna menti turizmus és a hozzá kapcsolódó infrastruktúra fejlesztése → hajó kikötők, vizesblokkok, szálláshelyek, kempingek, horgászat pl: Neszmélyi kikötő fejlesztése, növényirtás, környezetrendezés
- Dunai borhajó

Források

- Természetes vízfolyások és gyógyforrások környezetének természetközeli rendezése
pl: Lilla -forrás forrásfoglalásának megújítása, Kénes-forrás + medence
- A karsztvizek, gyógyforrások történeti hasznosításának visszaállítása a gyógy-, és fürdőkultúra iránti igények jegyében Kénes medence (gyógyfürdő kialakítása Dunaalmáson- természetközeli kialakítás ÖKOSTRAND. Speciális körülményeket tűrő növényzettel kiegészítve) + vasúti átjáró kialakítása a jobb megközelíthetőség érdekében

Vízfolyások, tavak

- Úszó stégek (horgász, napozó) és -színpadok: pl. Neszmélyi holtág
- A térségi vízfolyások, vízfelületek megfelelő, mesterségesen kialakított szakaszainak, részeinek vízisport-turizmusra alkalmassá tétele (wakeboard, vízisí, kajak-kenu stb.) - más hasznosítási lehetőségek: horgászat, strand

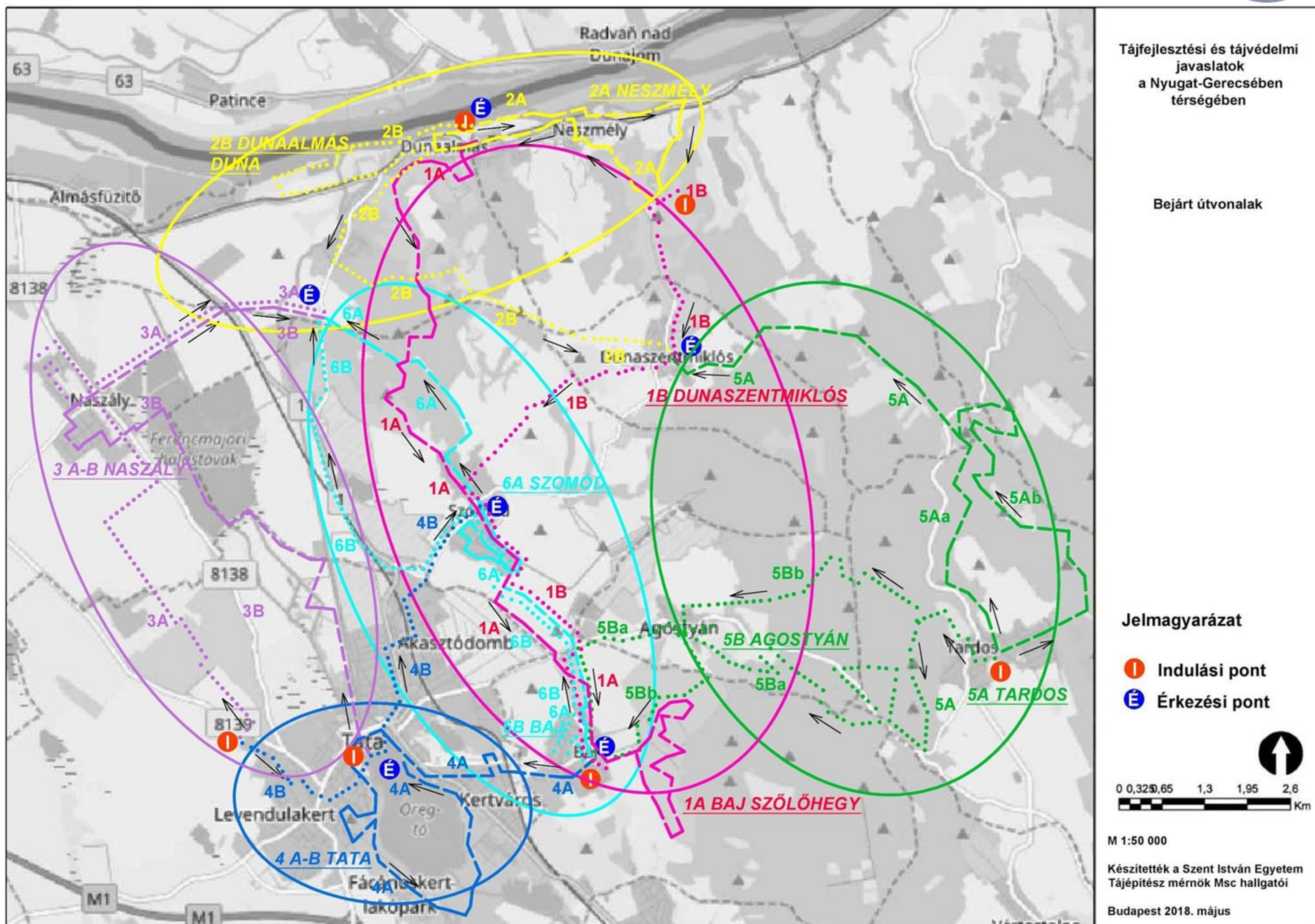


IV. PILLÉR- TÚRAÚTVONAL Részletes javaslatok

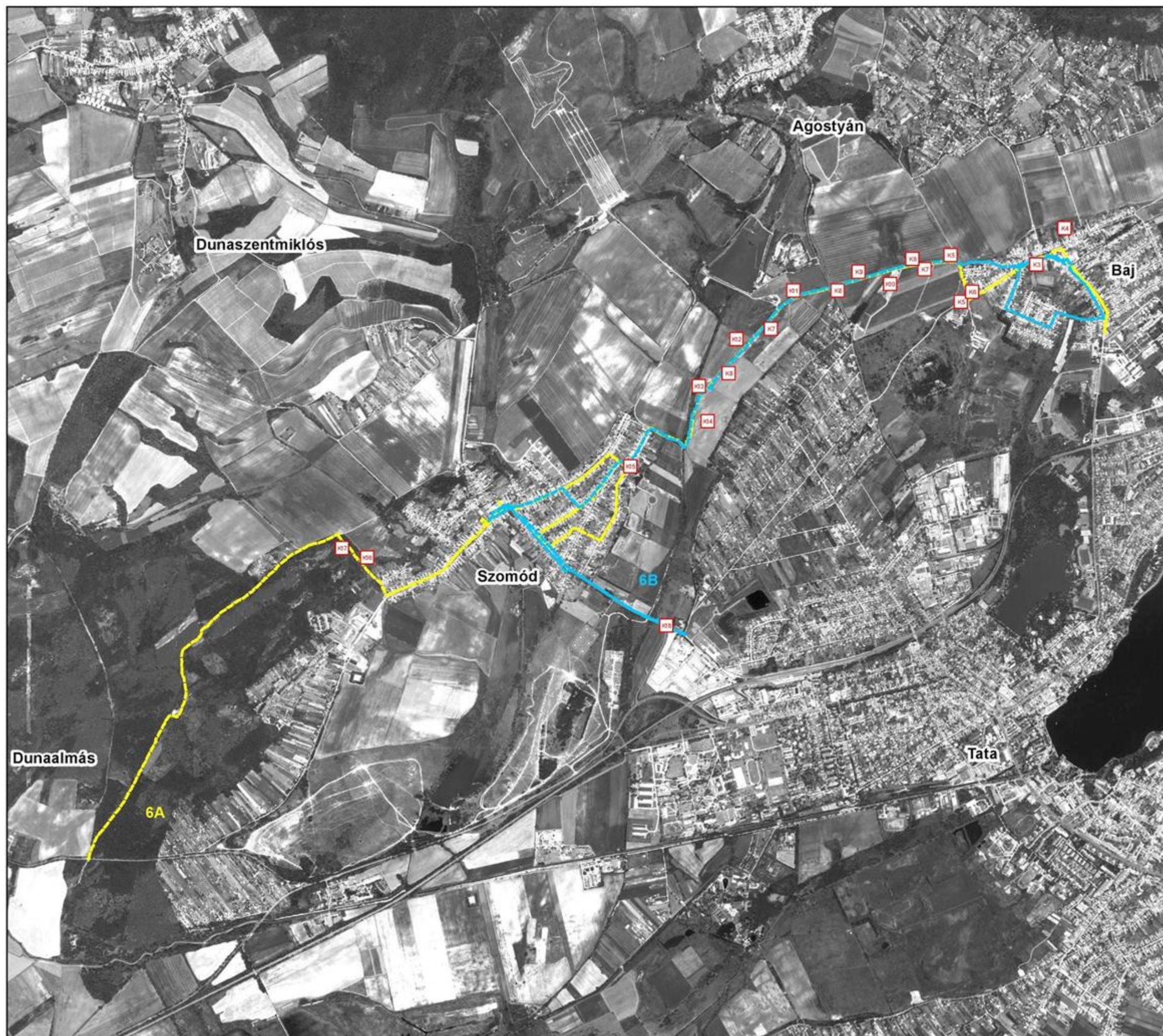




Útvonal jelenlegi állapota



Problématérkép



Tájfejlesztési, tájvédelmi
javaslatok
a Nyugat-Gerecse
térképében

"Hadi gyepek"
medence karakterterület

KONFLIKTUSOK ÉS
POTENCIÁLOK
AZ ÚTVONALON

Alaptérkép:
Ortofotó
(2015)

JELMAGYARÁZAT

- 6A útvonal
- 6B útvonal

Konfliktusok

- K01 Leromlott állapotú lakóházak
- K02 Gyalogos átkelő hiánya
- K03 Kerékpárút hiánya
- K04 Korszerűtlen csapadékezelés
- K05 Információs táblák hiánya
- K06 Leromlott minőségű játszótér
- K07 Esőben nehezen járható utak
- K08 Illegális hulladéklerakás
- K09 Mindkét oldalon kerítés
- K10 Raktárépület az útvonalon
- K11 Kerítés kedvezőtlen látványa
- K12 Esetlegesen balesetveszélyes árok
- K13 Lötér közelsége
- K14 Birkatelep és vágóhíd közelsége és látványa
- K15 Leromlott állapotú játszótér
- K16 Fagyöngy a fákon
- K17 Eróziós löszfal
- K18 Gyalogút hiánya



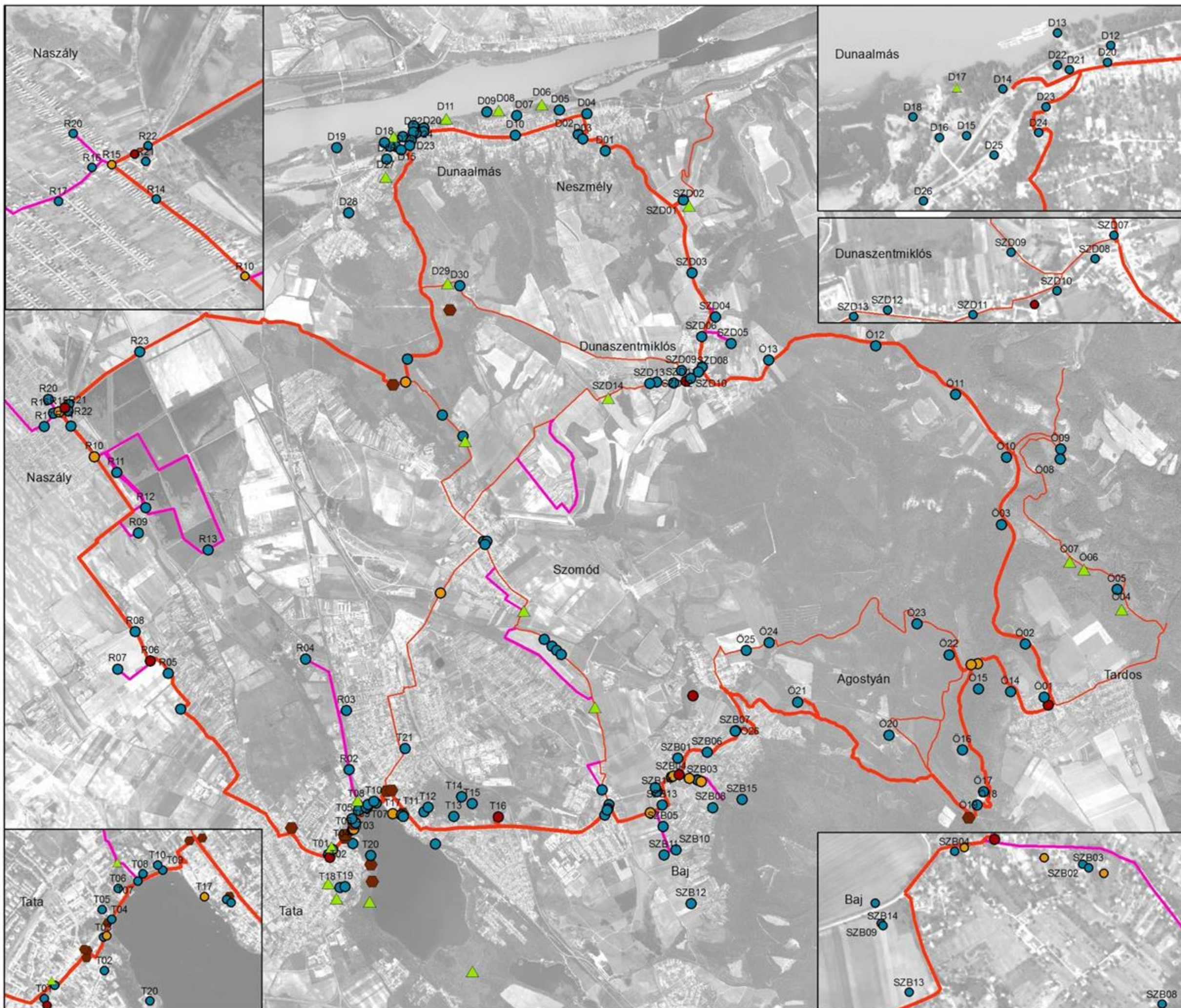
0 0,325 0,65 1,3
Km

M=1:25 000

Készítették a Szent István Egyetem
Tájépítész mérnök MSc hallgatói

Budapest, 2018 május

Túraútra felfűzött attrakciók



Tájfejlesztési, tájvédelmi javaslatok a Nyugat-Gerecse térségében

Tervezett QR pontok

JELMAGYARÁZAT

- irányadótábla
- ▲ kilátópont
- qr pont
- pihenőhely
- információs tábla
- tervezett borút
- átkötő szakaszok
- alternatív útvonal



M=1:50 000

Készítették a Szent István Egyetem Tájépítész mérnök MSc hallgatói

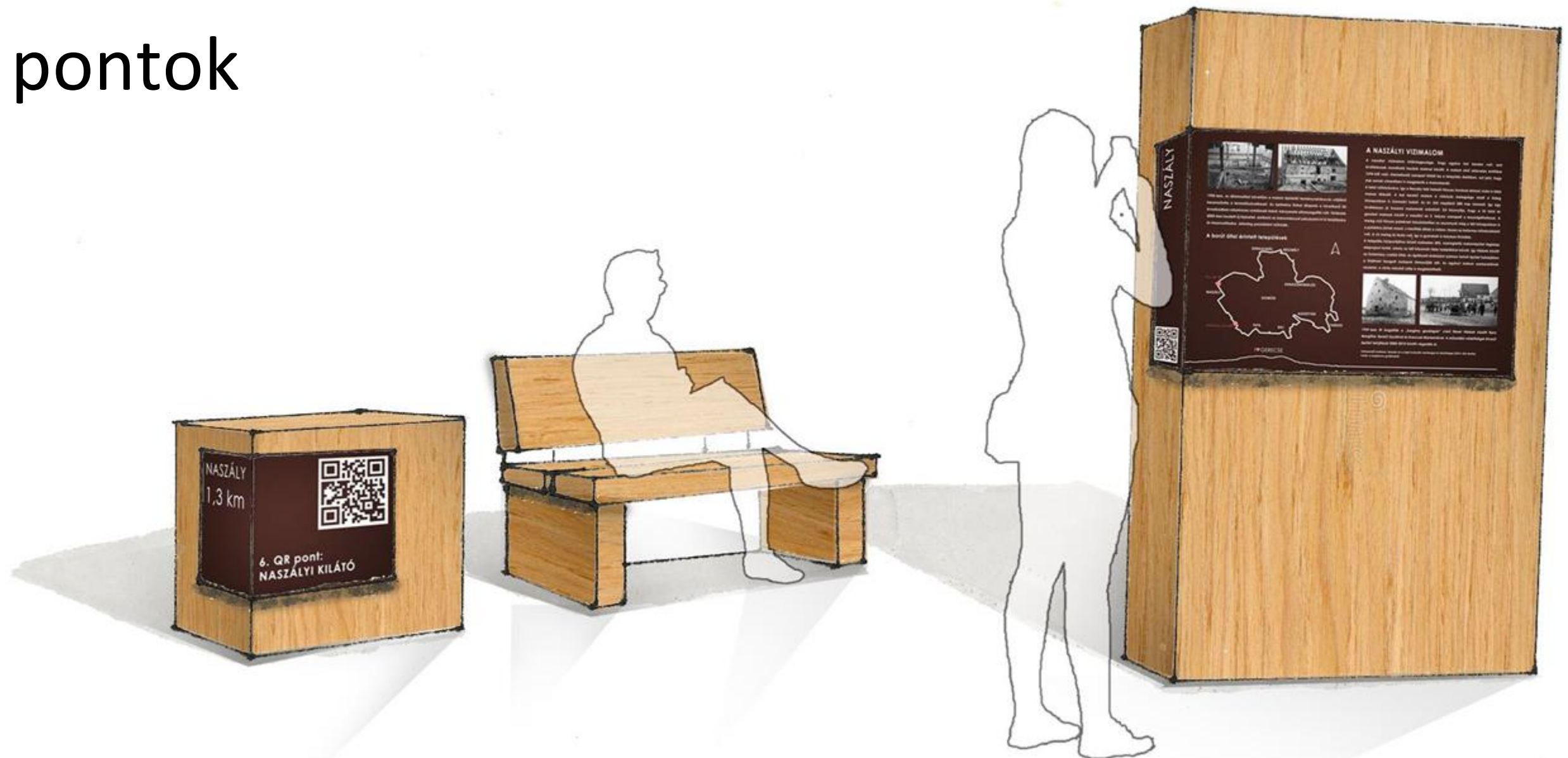
Budapest, 2018 május

Túraútra felfűzött attrakciók



Kijelölt pont típusok

- QR kóddal ellátott pontok
- Irányadó, iránymutató pontok
- Tábla pontok (karakter területenként 2 db)
- Pihenő pontok



QR kód adattábla

R19	Welsh Pónifarm, Naszály
Típus	kulturális
Koordináták	X: 47.706667 Y: 18.239539
	A pónifarm működtetése a tanyasi turizmushoz közelít. Több ízben nyertek az OMÉK-on, 2011-ben aranyérmeket szereztek, ahol több száz póni közül választották ki a Welsh pónifarm dicső állatát. A farmon welsh pónik, szamarak, valamint egyéb kistestű háziállatok. A pónik eredetileg Wales tartományból származnak. Jellemzően marmagasságuk 137 cm alatti, míg a kislovaké 137-147 cm közötti, a nagylovaké pedig 147 cm feletti.

R04	Tatai Fényes-forrás
Típus	természeti
Koordináták	X: 47.668222 Y: 18.308474
	Az itt található forrástavakban egy évszázaddal ezelőtt még mintegy 100 ezer m ³ langyos karsztvíz tört fel naponta, amivel a Fényes-forráscsoport Magyarország egyik legjelentősebb hozamú forrásának számított. A forrásokból enyhén szénsavas, 20-22°C hőmérsékletű víz tör fel. A térség egyedülálló növénytársulásoknak és állatvilágnak ad otthont, megtalálható itt többek közt a fokozottan veszélyeztetett Pókbangó, a Fehér tündérrózsa és a Selymes boglárka. Ezenkívül jelentős a helyi madárfauna: az Erdei fülesbagoly és a Pettyes vízcicsibe mellett megfigyelhető a fokozottan védett Cigány része is.

33	Fellner Jakab kilátó
Típus	Kulturális érték
Koordináták	X: 594866,00 Y: 255387,00
	A Fellner Jakab kilátó nem más, mint a Kálvária-dombon 1939-ben épült 40 méter magas kilátó torony, melyet Stieber Antal építtetett a Turul Sörét öntöde számára. A torony a sörét gyárban az öntést segítette elő. Egy új módszer miatt az 1960-as évektől idegen forgalmi célokra hasznosítják. A neve a barokk hangulatú városkép kialakításában nagy szereppel bíró Fellner Jakab emlékét őrzi. A tetején található egy nyitott terasz, melyre közel 200 lépcső vezet fel. Aki elég erőt érez, hogy ezt a mennyiségű lépcsőt megmássza, annak gyönyörű kilátásban lehet része. Az innen feltároló panoráma lenyűgöző, egész Tata városa, távolabb pedig a hegyek is jól látszanak. A kilátó belépő jegy megváltásával tekinthető meg. A +3634/384-306 számot kell hívni.
	
	



Táblák főbb tartalmi elemei

- fő témák leírása
- illusztrációk, fotók
- információ a teljes útvonalról
- QR kódok
- logó
- kisokos, tudtad-e?
- szemléletformáló elemek
- állandó design elem



A 12 tábla témája

1. Eszterházy örökségek a vizek városában (Tata Pezsgőgyár)
2. Túraút bemutatása (Tata Kossuth tér)
3. Látó-hegyi dombos pincék és kézművesség
4. Által - ér mente (Naszályi Vízimalom)
5. Sertésvölgyi pincesor (Neszmély)
6. Dunaalmás bemutatása (Lilla szoba)
7. Tardos története és helyi látványosságok (Tardos központ)
8. Agostyán bemutatása (Agostyán, Hárs-hegy)
9. Hadi gyepek (Szomód és Baj között)
10. A római kőhordó út (Tatai út és római út kereszteződésénél)
11. Baji Szőlőhegy története és értékei
12. Lyukpincék és közösségek (Dunaszentmiklós)



Összegzés

- Térségi értékszűrés
- Rendkívül sokszínű térség
- Nem egységes a térség
- Nincs táji összetartozás
- A karakterek alapján elkülönültek az útvonal egyes szakaszai
- Jó alap a turizmus fejlesztéshez
- A felvázolt út egy potenciális elem -> összeköttetés nyújt, turisztikai célterület alakul ki



Kitekintés - továbbtervezés irányai

- túraút, mint zöldút részletes tervezése + hozzá tartozó infrastruktúra kialakítása
- túraút és települések közötti kapcsolatok megteremtése
- nem védett értékek védelme, illetve kezelése
- összes pont környezetrendezése
- egységes arculat kialakítása
- kiemelt attrakciók egyedi tervezése
- landart jellegű elemek tervezése (kapcsolódjon az egységes arculathoz)



Köszönjük a megtisztelő
figyelmet!