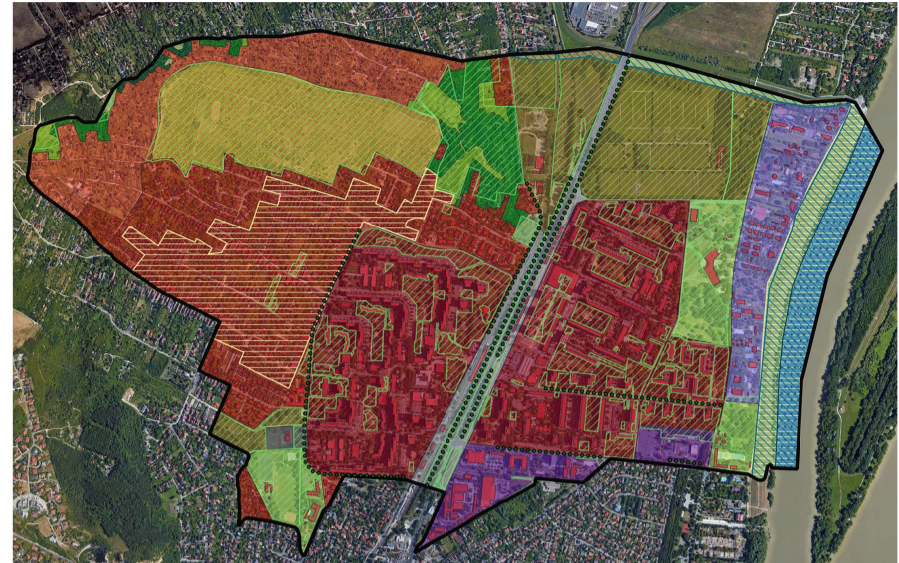


Békásmegyert Budapest III. kerületének északi részén helyezkedik el. Jelenleg a zöldfelületek állapota leromlott, fragmentált és a rekreációs lehetőségek is szegényesek. A vizsgált területen rendkívül magas az aránya a beépítéseknek és a burkolt felületeknek, amely számos negatív következményt von maga után: a zöldfelületek aránya lecsökkent, magas lett a felszíni hőmérséklet, ezen felül a lakosság sem tölt szívesen a területen a szabadidejét. A javaslatok során törekedtem arra, hogy Békásmegyeren a zöld- és kékinfrastruktúra fejlesztéssel minél több és jó minőségű városi zöldfelület és aktív rekreációs felület alakuljon ki, melynek hatására létrejöhessen egy egészségesebb városi környezet, jelentős mikroklima javító hatással, ugyanakkor a természeti környezet és a biodiverzitás védelme is elsődleges célom. Békásmegyert zöldfelületeinek növelése, fejlesztése, azok összekapcsolása szintén kiemelten fontos, amely a további beépítés megszüntetésével és a nagyterjedésű burkolt felületek átalakításával, zöldtetők és zöldfalak létesítésével létrejöhessen. A degradált füves területek és előregredő faállomány helyett egy fenntartható, háromszintes növényállomány kialakítása is szükséges. Fontosnak tartom olyan kültéri rekreációs területek kialakítását Békásmegyeren, ahol a lakosok szívesen eltöltik az idejüket a szabad levegőn. Ezen felül a csapadékvíz-gazdálkodás kialakítása is szükséges a területen, mint például a vízteresztő burkolatok, szikkasztóárkok és esőkertek létesítése.

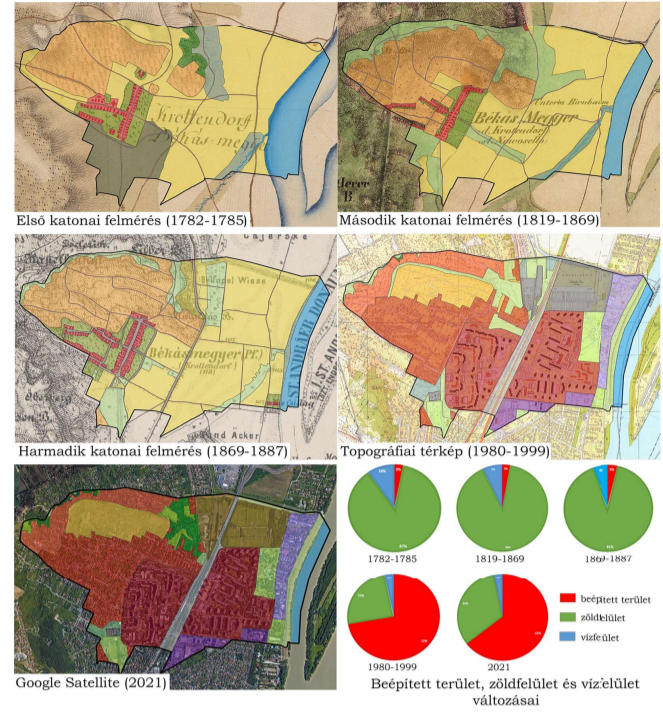
Békásmegyert is located in the III. District of Budapest. Currently, the condition of its green spaces are degraded, fragmented and recreational opportunities are poor. The proportion of buildings, built elements and paved surfaces in the study area are extremely high, which has a number of negative consequences: the proportion of green areas has decreased, the surface temperature has become high, and the population does not like to spend their free time in the area. While I was making suggestions, I decided to create many and high-quality urban green areas and active recreation areas in Békásmegyert with the development of green and blue infrastructure, which could create a healthier urban environment with a significant microclimate-improving effect. Protecting the natural environment and biodiversity are also my primary goals. The increase and development of the green areas in Békásmegyert and their interconnection are also extremely important, which can be achieved by the elimination of further construction and the transformation of large-scale paved surfaces, the establishment of green roofs and green walls. Instead of degraded grasslands and aging trees, it is also necessary to create a sustainable, three-storey vegetation. I also find it important to create outdoor recreation areas in Békásmegyert, where the local people like to spend their free time in addition, the rainwater management needs to be developed in the area, such as the construction of permeable pavements, drainage ditches and rain gardens.

VIZSGÁLATI TERVLAP/RESEARCH PLAN

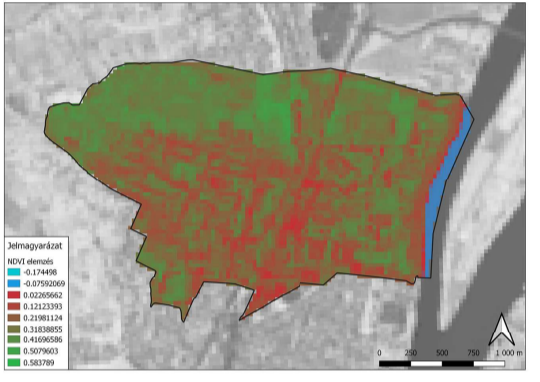


- Jelmagyarázat**
- lakóterület
- lakótelep
- kertvárosi terület
- hátrévi hasas terület
- üdülő
- szolgáltatás
- gazdasági terület
- közeledés
- gyümölcsös
- gyümölcsös, szőlő
- rekreációs terület
- erdő
- fás terület
- fás, cserjés terület
- gyepes, cserjés terület
- gyep
- szántó
- kert és gyümölcsös
- lajos terület
- nádás
- víz
- út
- patak
- Vizsgálati terület határa
- Ökológiai folyosó
- Natura 2000 terület
- Településképi jelentőségű fasor
- Városlépj szegélyzónából meghatározó terület
- Zöldfelületek
- Épületek

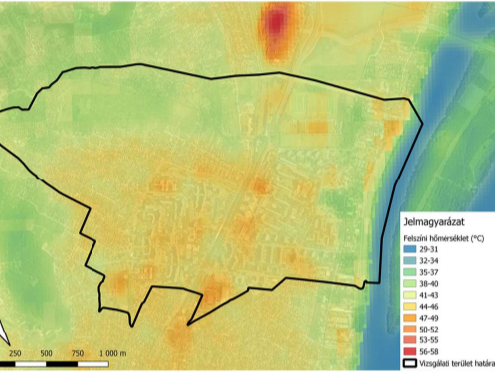
TÁJHASZNÁLATI VÁLTOZÁSOK / CHANGES IN LAND USE



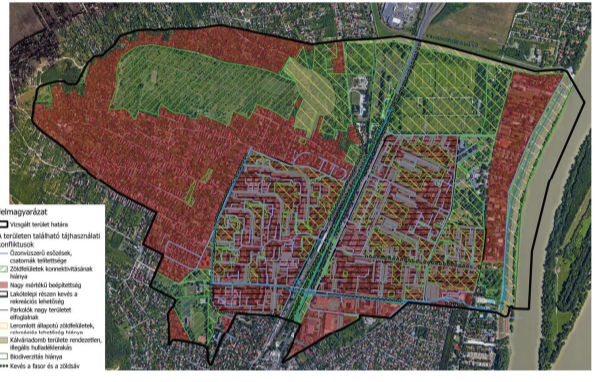
NDVI TÉRKÉP/NDVI MAP



HŐTÉRKÉP/LAND SURFACE TEMPERATURE



ÉRTÉKELÉSI TERVLAP/EVALUATION PLAN



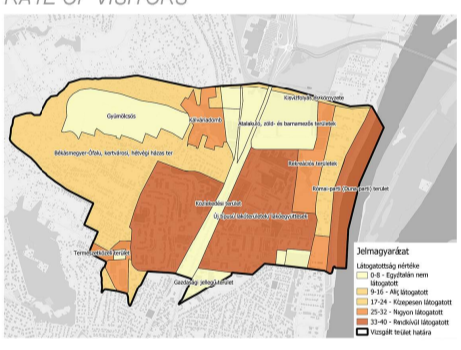
HELYSZÍNI FOTÓK/SITE PHOTOS



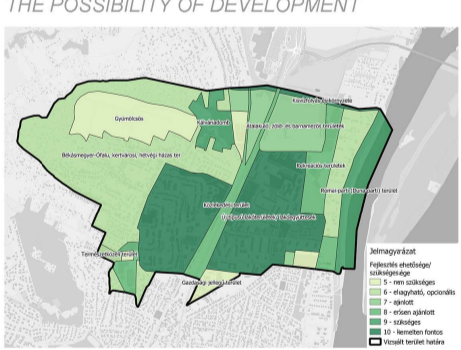
JAVASLATI TERVLAP/PROPOSAL PLAN



LÁTOGATOTTSÁG MÉRTEKE/ RATE OF VISITORS



FEJLESZTÉS LEHETŐSÉGE/ THE POSSIBILITY OF DEVELOPMENT




METSZETI/SECTION



LÁTVÁNYTERV/VISUALIZATION



LÁTVÁNYTERV/VISUALIZATION



LÁTVÁNYTERV/VISUALIZATION

