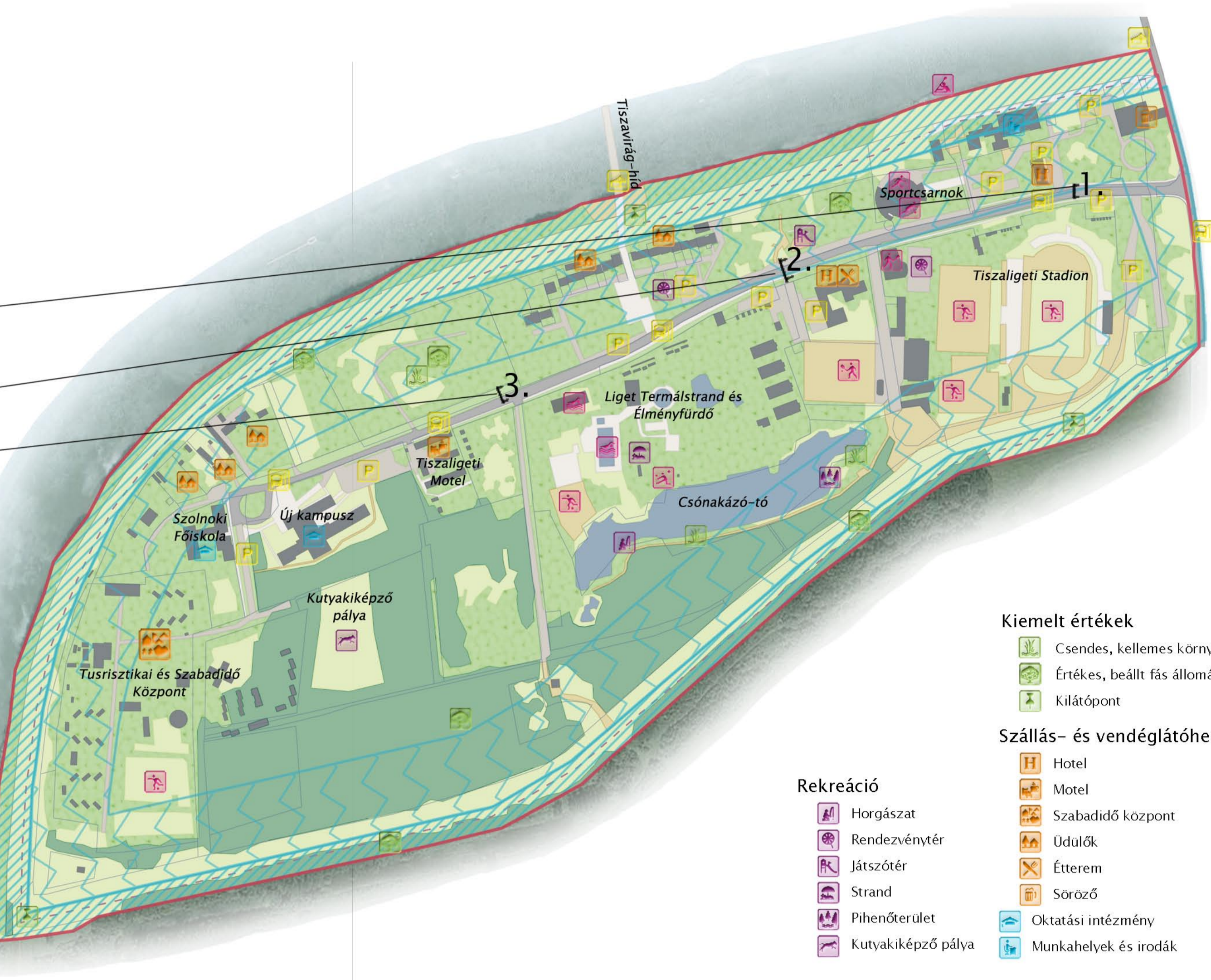
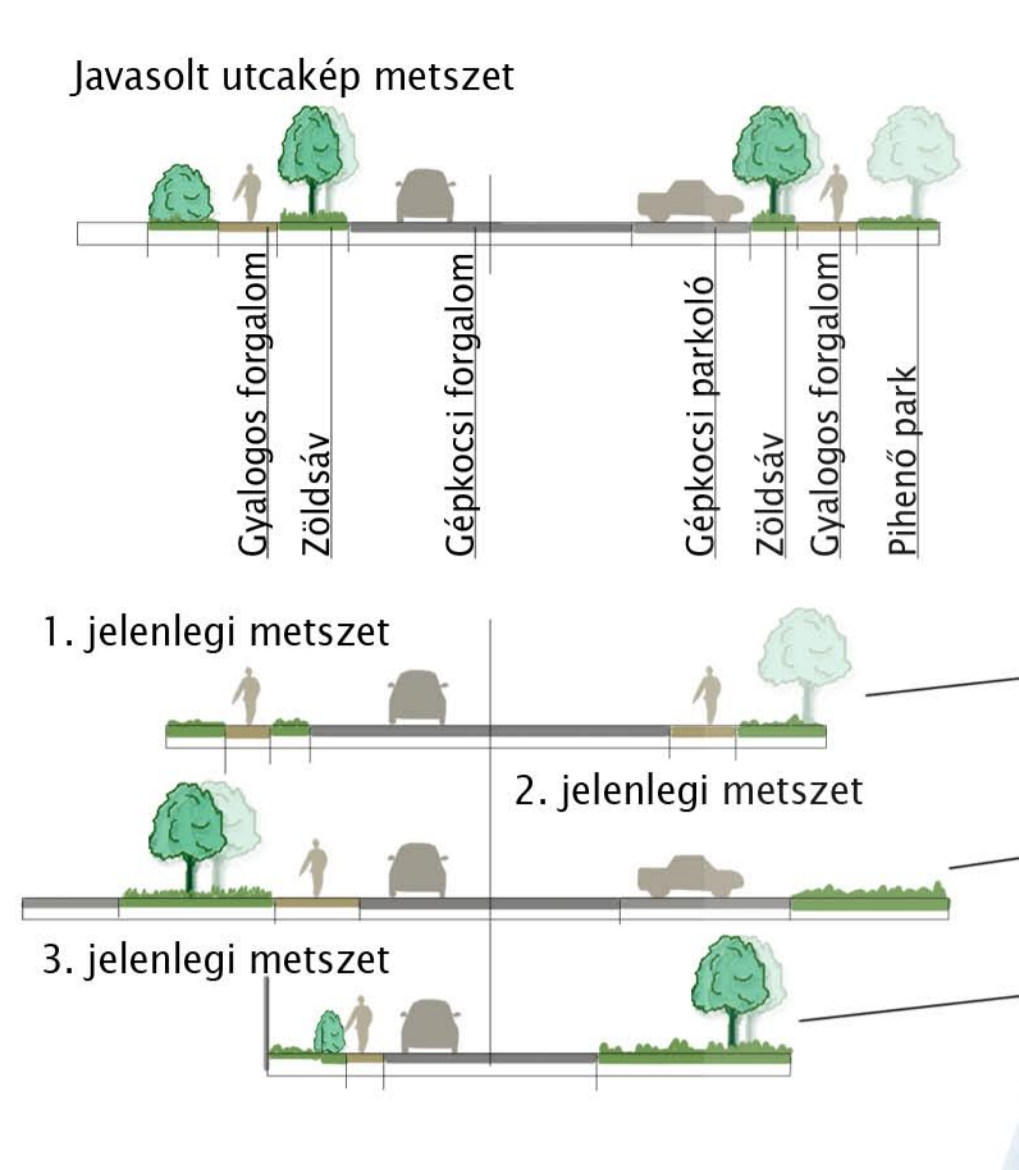


# A SZOLNOKI TISZALIGET ZÖLDFELÜLETI VIZSGÁLATA ÉS FEJLESZTÉSI TERVE

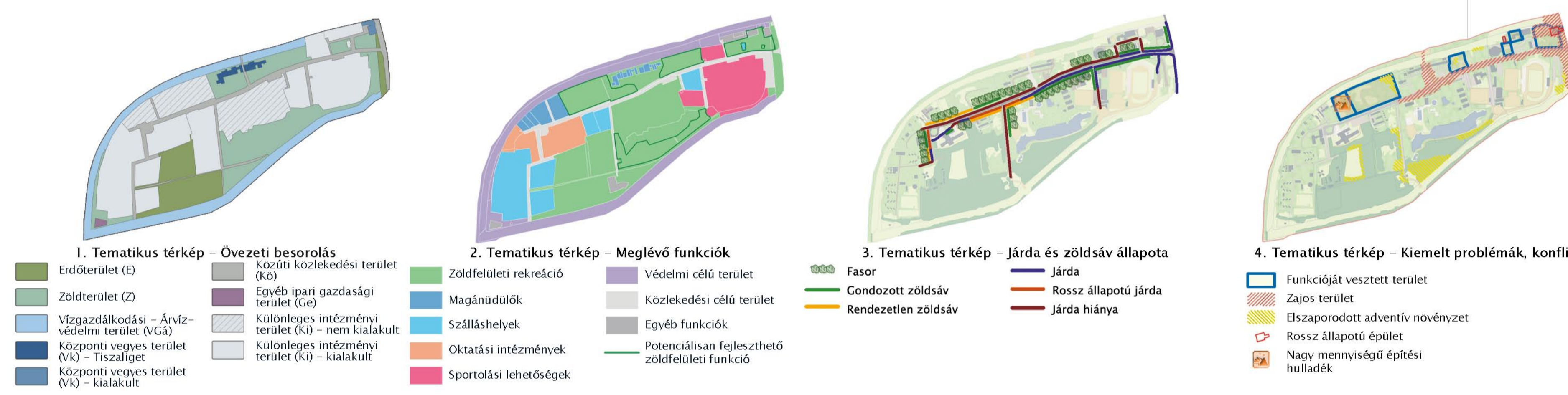
## EXAMINATION AND DEVELOPMENTAL PLAN OF THE TISZALIGET IN SZOLNOK

A Tiszaligetben megjelenő funkciókat és a terület adottságait vizsgáltam, majd kutatásaim során történetét és a fellelhető terveket elemeztem, melyekből kiderült, hogy a település számára kialakulása óta fontos rekreációs és sportolási célú terület volt. A mai napig meghatározó része a zöldfelületi rendszernek, azonban a zöldterületek bővítése helyett más célokat tűzött ki a település. A helyszínelések során részterületekre osztottam a Tiszaligetet, melyeket azonos szempontok alapján vizsgáltam, majd feltártam a konfliktusokat és értékeket. Összehasonlítottam a differenciált és az övezeti alapú biológiai aktivitás értékeit, mely alátámasztotta, hogy a város tervezett fejlesztései csökkentenék a zöldfelületek méretét. Parkhasználati vizsgálat során kérdőívvel és személyes megfigyelések alapján értékeltem a Tiszaliget látogatottságát, használhatóságát és a szabadidős tevékenységeket. A javaslatok során a feltárt zöldfelületi hiányosságokat csökkentettem, a felmerült problémákat igyekeztem megoldani, és növelni a területek használhatóságát. Szem előtt tartottam, hogy a lakosság számára a mindennapi kikapcsolódáshoz vonzó környezetet alakítsak ki. A település kérésére egy fitness- és egy tornaparkot is elhelyeztem, melyek a kitűzött célok közé illeszkednek. A parkhasználat nem egyenletes, így a funkcióikat veszített területeket vontam be a mindennapi rekreációra szánt zöldfelületek közé. Diplomamunkám átfogó képet ad a szolnoki Tiszaliget átalakulásáról, a funkciói változásáról, így egy zöldfelületi fejlesztéshez megfelelő indoklást, alátámasztást nyújthat. A javaslataimat a területre specifikusan, a zöldfelületek használhatóságát növelve alakítottam ki.

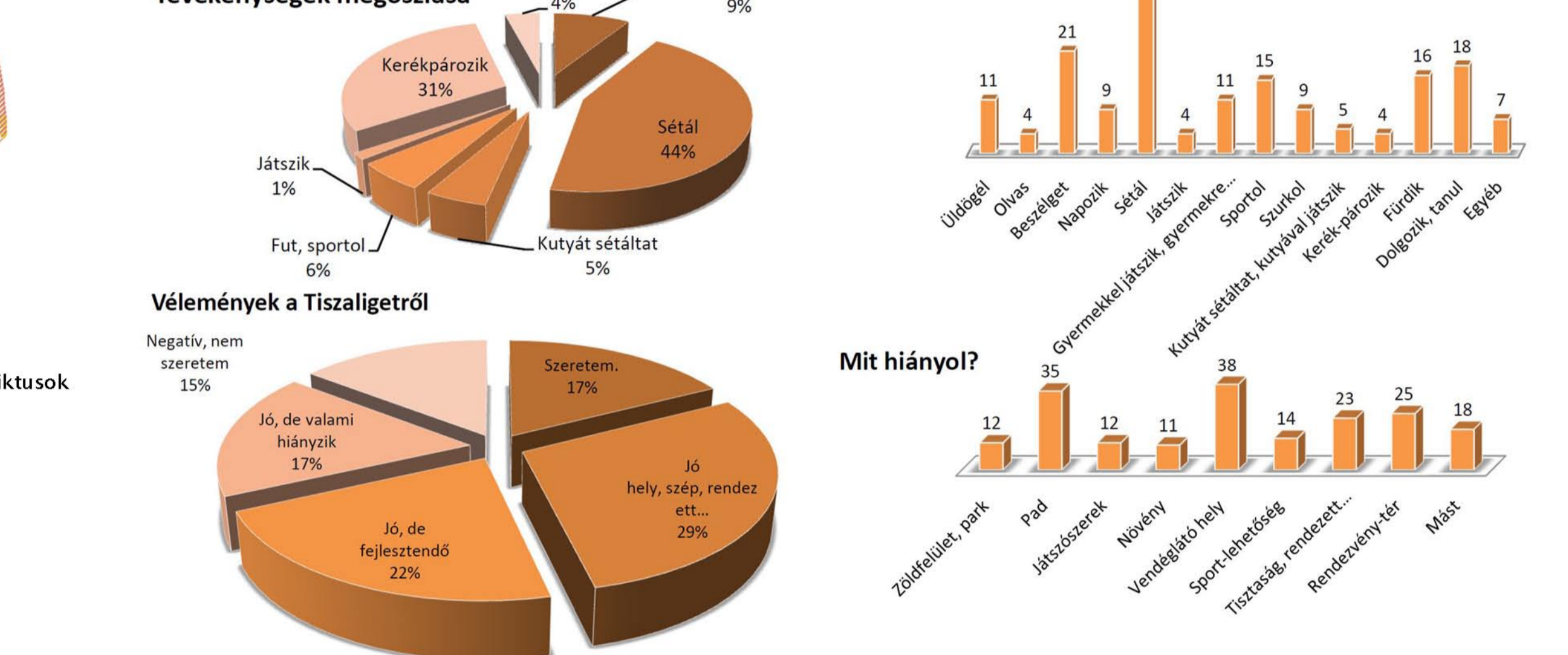


- Jelmagyarázat**
- Tisza folyó
  - Árvédelmi védősáv
  - Falkadó- és szivárgó vizek elleni védelem (110 m)
  - Vízfelület
  - Erdőterület
  - Ligetes növénytelepítés
  - Gyepfelület
  - Zöldszáv
  - Szört burkolat
  - I. rendű közlekedési célú terület
  - II. rendű közlekedési célú terület
  - Gyalogos közlekedési célú terület
  - Árvíz fővonal
  - Épület
  - Telekhatár
  - Vizsgált terület határa
- Kiemelt értékek**
- Csendes, kellemes környezet
  - Értékes, beült fás állomány
  - Kilátópon
- Szállás- és vendéglátóhelyek**
- Hotel
  - Motel
  - Szabadidő központ
  - Üdülők
  - Éterem
  - Söröző
  - Oktatási intézmény
  - Munkahelyek és irodák
- Sportolási lehetőségek**
- Futballpálya
  - Squashpálya
  - Teniszpálya
  - Strandlabdapálya
  - Kosárlabdapálya
  - Kézilabdapálya
  - Uszoda
  - Vízi sporttelep
- Közlekedés**
- Autóbusz megálló
  - Parkolók
  - Tisza híd

### TEMATIKUS TÉRKÉPEK/THEMATIC MAPS



### DIAGRAMOK/DIAGRAMS



### JELENLÉGI ÁLLAPOT/ACTUAL STATE



### JAVASLATI TERV/PROJECT PLAN

