

A FERTŐBOZI LÁPRÉT TERMÉSZETVÉDELMI BEMUTATÁSÁNAK TERVE

PLAN FOR INTERPRETATION IN FERTŐBOZ WETLAND PROTECTED AREA



A vizes élőhelyek természetvédelmi, környezetvédelmi, klimatikus és tájszépítési szempontból is meghatározó értékű területek. Védelmük kiemelt figyelmet kap, érzékenységek miatt pedig bemutatásuk szakszerű tervezése hangsúlyos feladat, amely folyamatban tájépítésként fontos szerepünk van. Diplomaterveimben a Fertő-Hanság Nemzeti Park részét képező Fertőbozi láprét természetvédelmi bemutatási szempontú vizsgálatát és értékelését végeztem el. Ezt követően az értékek megőrzését biztosító fejlesztési javaslat keretében egy tanösvény kialakításának paramétereit terveztem meg.

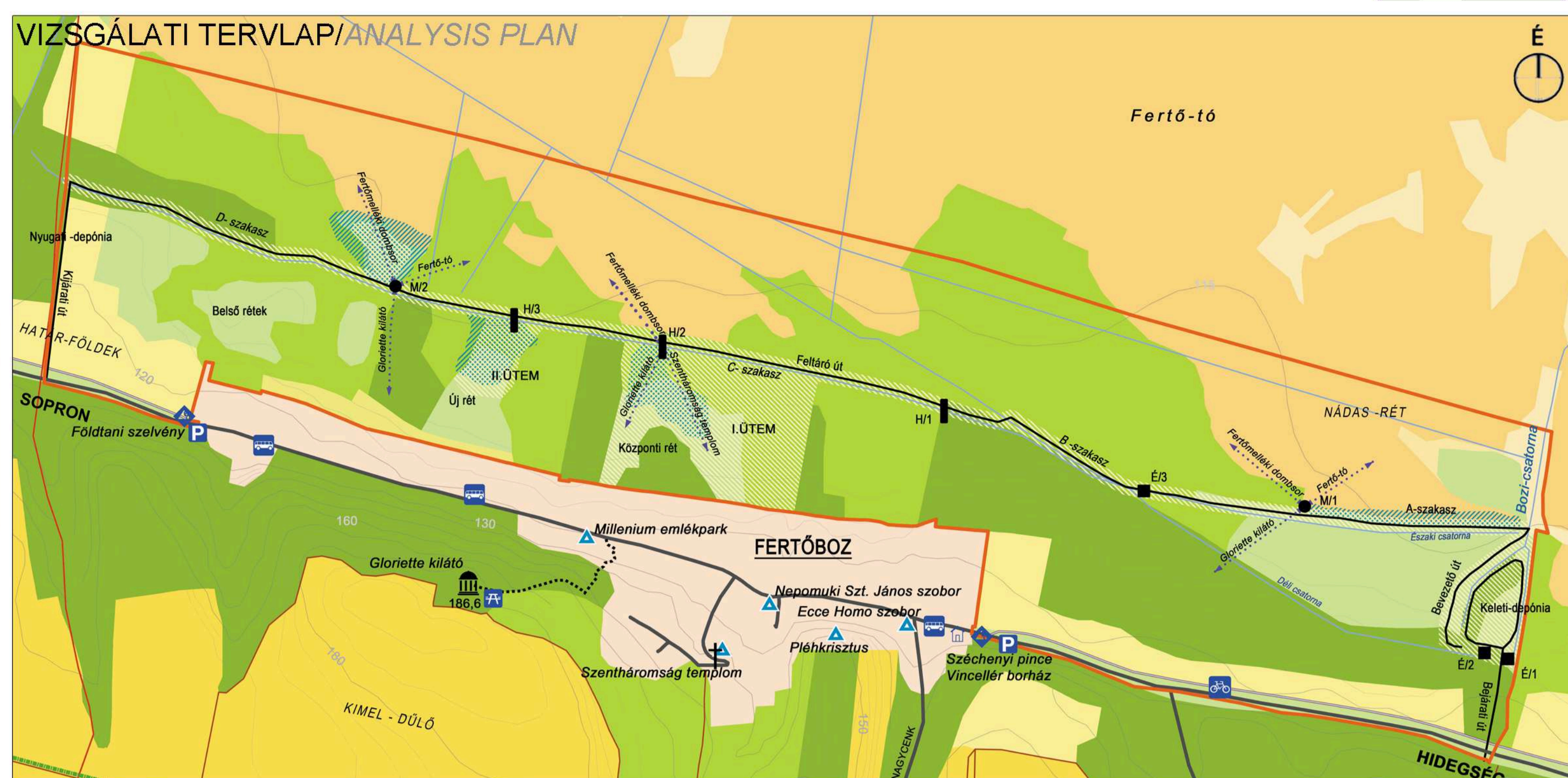
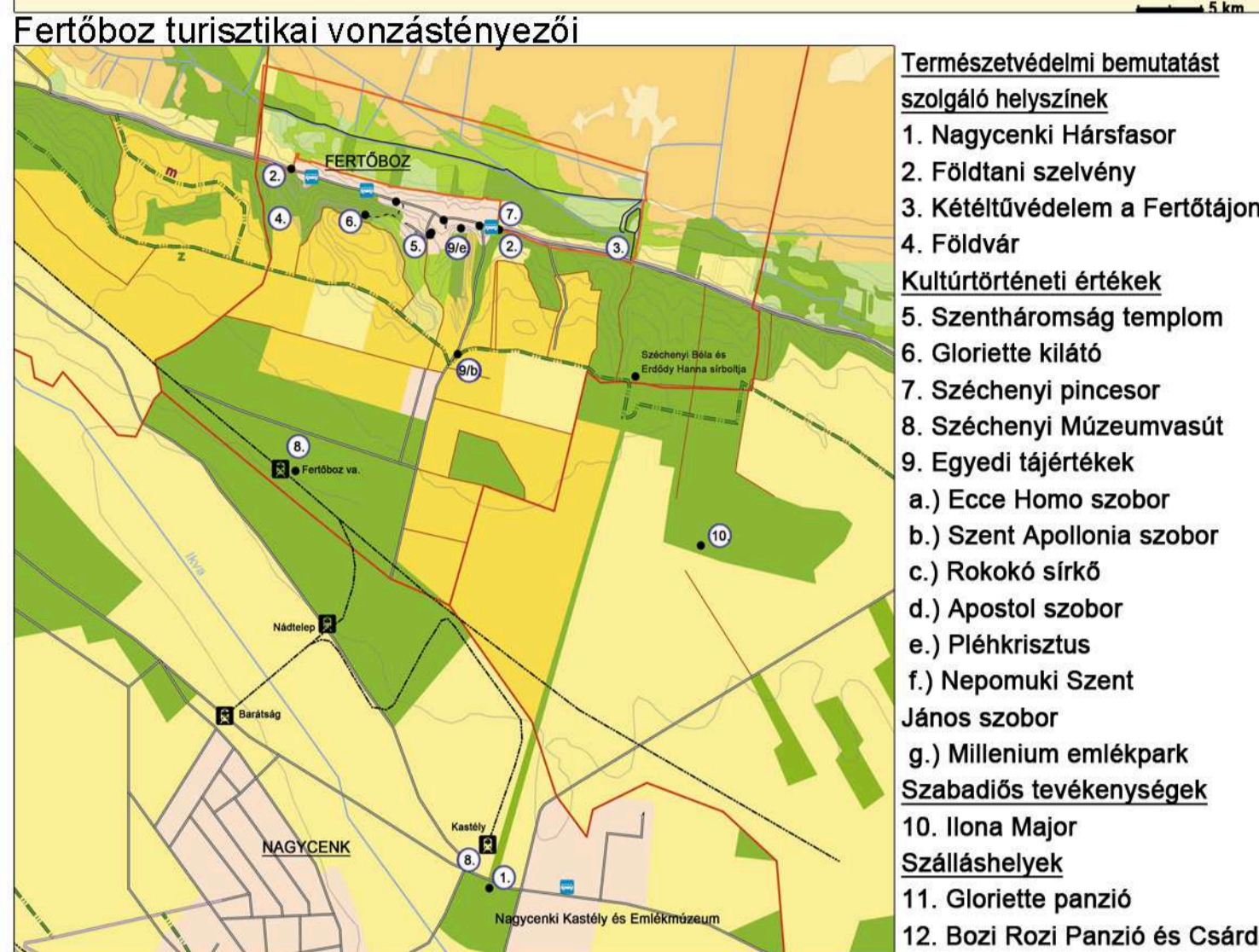
Wetlands have characteristic and reasonable values in aspects of nature, environment, climate and landscape. It should be paid special attention to the wetland conservation and their use in the field of environmental education by their vulnerability. The planning process obviously need cooperation of different professionals, among others the landscape designer is required.

Recent work deals with the basic analysis and evaluation of natural values of the hay meadows of Fertőboz (part of the Fertő-Hanság National Park) in aspect of availability of public interpretation. One chapter proposes the development plan of the site including a specific „Nature trail” a mean of education.


The basic surveys investigated the general ecological characteristics of the sample site which has both natural and cultural-historical importance. The hay meadows of Fertőboz seem to be suitable for presentation the natural values of a wetland and the planned interventions and management practices necessary for enhancing the public accessibility would support the conservational purposes too.

The proposed development plan with the nature trail was designed to harmonize with the existing conservational legislation and management purposes, furthermore allow the enhancement of the accessibility of the site making more easily understood the wetland habitats and community by the less stress caused by the visitors. The route of the trail, the information desks and all other necessary structure were designed in the plan.

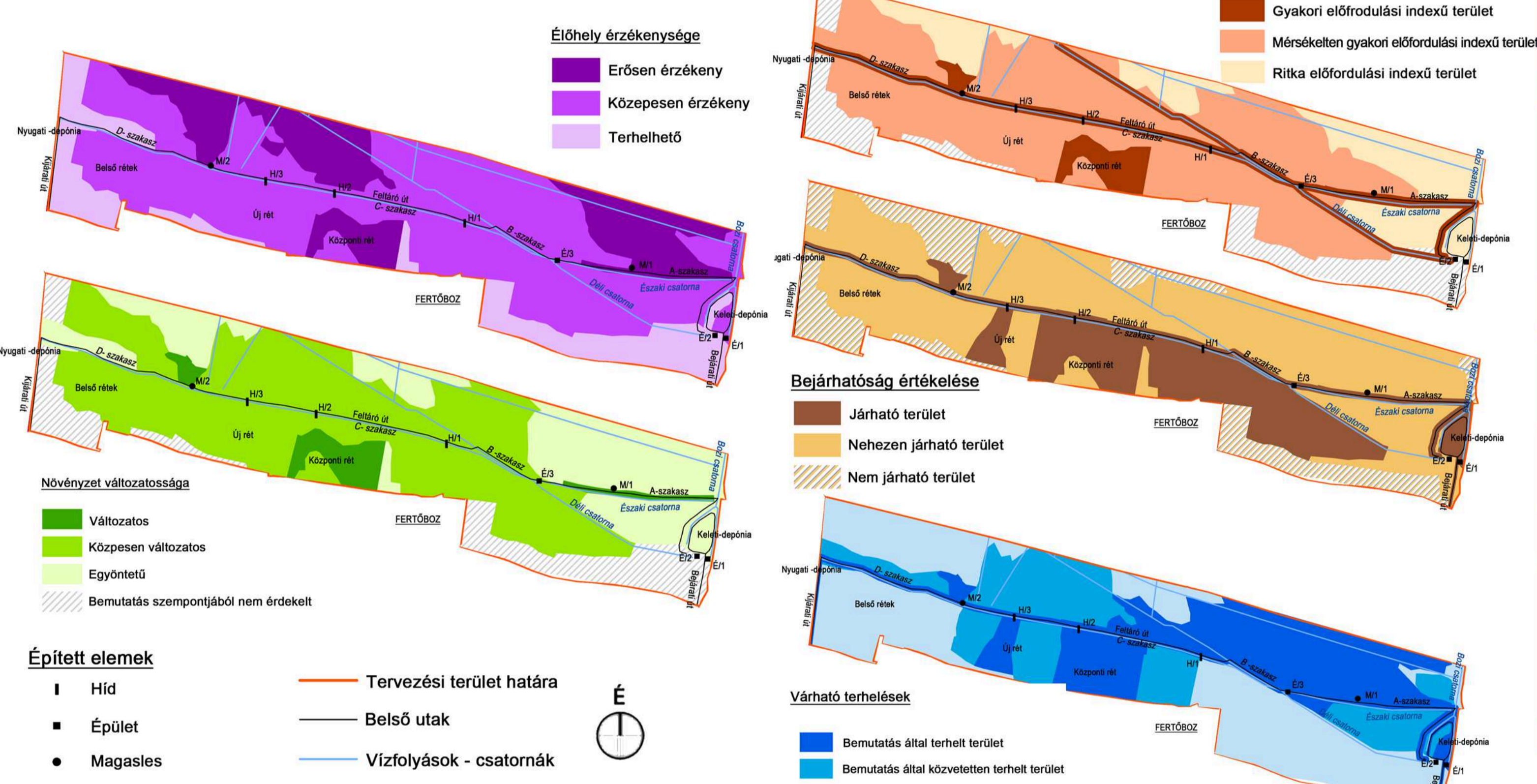
By the implementation of recent plan a new eco-touristic destination point would come true adding a new demonstration site between Fertőrákos (Baif) – Fertőd and Sarród (Fertő-Hanság National Park visitors centre) which would offer additional information about the Fertő-lake, Las, but not least the settlement itself could have profit from the existence of this natural attraction.



JELLEMZŐ FÉNYKÉPEK/PHOTOS



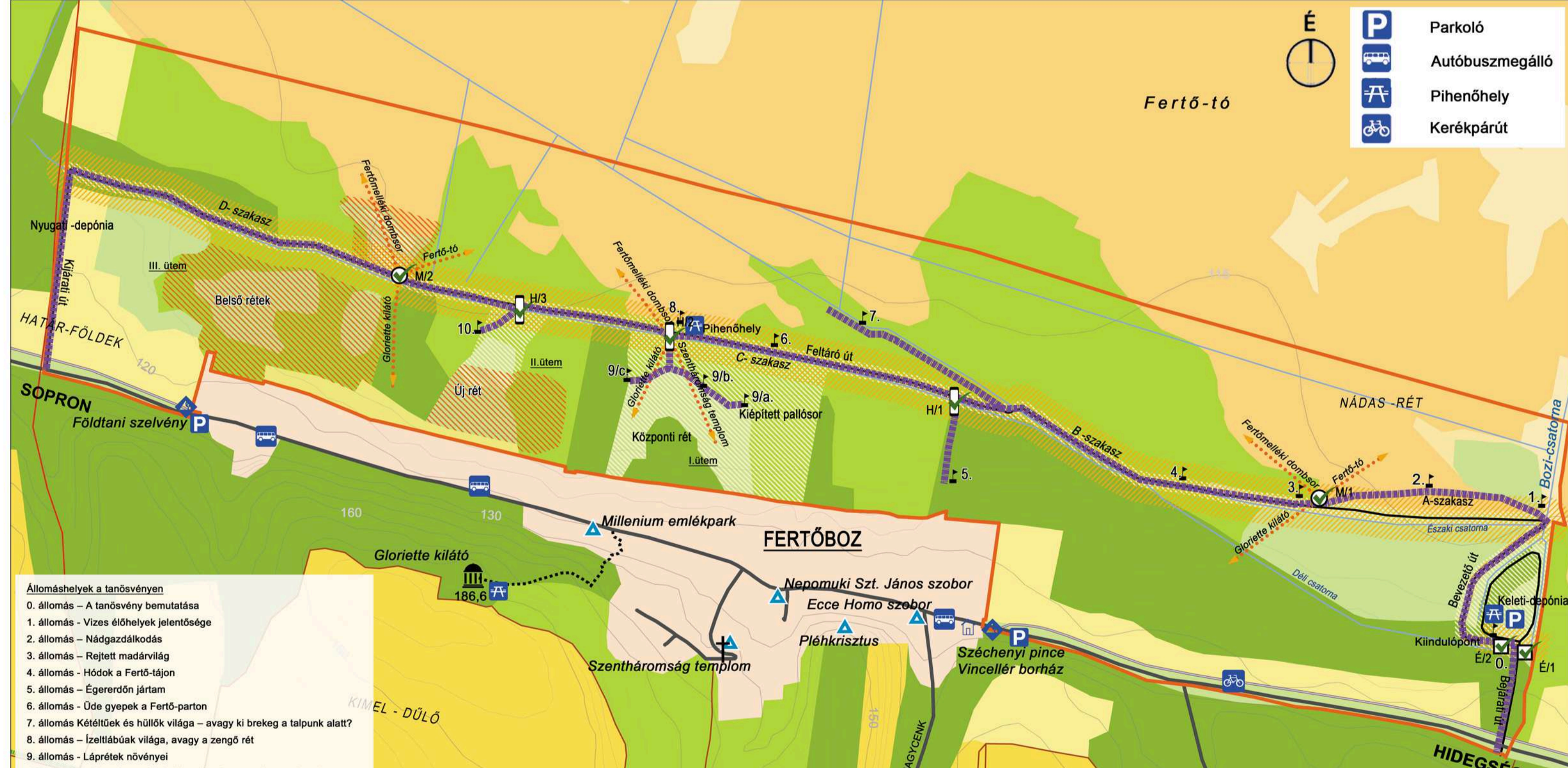
TEMATIKUS ÉRTÉKELŐ TÉRKÉPEK/THEMATIC MAPS



ÉRTÉKELÉSI TERVLAP/EVALUATION PLAN



JAVASLATI TERVLAP/PROPOSAL PLAN



TERVEZETT ARCHITEKTÚRA ELEMEK/DESIGNED ARCHITECTURE ITEMS



FERTŐBOZI LÁPRÉT/FERTŐBOZ WETLAND

